

Проект лесовосстановления на лесном участке № 6/дог.116/весна 2024 / 2023 год

Лесовосстановление: искусственное (естественное, искусственное, комбинированное)

Субъект Российской Федерации: Ленинградская область

Лесной район: Балтийско-Белозерский таежный район

Характеристика местоположения лесного участка:

Лесничество: Тихвинское

Участковое лесничество: Явосемское

Урочище:

№ Квартала: 32

№ Выдела: 67

Площадь лесного участка, га: 5,5

(исходные данные для проекта лесовосстановления: материалы обследования лесного участка при выборе способа лесовосстановления, план лесного участка, масштаб 1:10 000 прилагаются к проекту лесовосстановления)

Характеристика лесорастительных условий лесного участка:

Рельеф участка (уклон): . Дренированные равнины с несколько ослабленным стоком

Гидрологические условия (увлажнение): свежие

Почва: Грубогумусные подзолистые супесчаные

Характеристика площадей лесного участка:

Арендатор лесного участка - ООО «Русский Лес»,

дог.аренды - 2-2008-12-116-3 от 16.12.2008, Декларация - №13-2023 от 19.06.2023, Вырубка 2023г.

(вырубки, гари, прогалины, иные не занятые лесными насаждениями или предназначенные для лесовосстановления земли)

Характеристика вырубки:

Количество пней, тыс. штук/га: 0,5

Характер и размещение оставленных деревьев и кустарников (куртины, полосы, групповое, равномерное): равномерное

Степень задернения почвы (слабая, средняя, сильная): средняя

Степень минерализации почвы (% от площади лесного участка): 0%

Состояние очистки от порубочных остатков и валежника (захламленность, м3): слабая (5 - 20 м.куб/га)

а) отсутствует (до 5 м3/га); б) слабая (5-20 м3/га); в) средняя (20-50 м3/га); г) сильная (более 50 м3/га).

Категория доступности для техники: доступная

а) доступная;

б) требуется узкополосная расчистка без корчевки пней;

в) требуется узкополосная расчистка;

г) требуется широкополосная расчистка с корчевкой пней.

Характеристика имеющихся подроста и молодняка лесных древесных пород:

Нет подроста и молодняка

Проектируемый способ лесовосстановления:

искусственное лесовосстановление

(естественное лесовосстановление, искусственное лесовосстановление, комбинированное лесовосстановление (посев, посадка))

Обоснование проектируемого способа лесовосстановления основных лесных древесных пород восстанавливаемых лесов с учетом особенностей производства работ в различных категориях защитных лесов и особо защитных участках лесов (для лесных участков, предназначенных для проведения лесовосстановления, на которых лесовосстановительные мероприятия осуществляются лицами, указанными в подпункте "а" пункта 6 Правил, государственными (муниципальными) учреждениями, указанными в подпункте "б" пункта 6 Правил)

Натурное обследование участка после проведения лесозаготовительных работ. Нормативная документация: Правила лесовосстановления, приказ от 29.12.2021 №1024

Сроки и технологии (методы) выполнения работ по лесовосстановлению (для лесных участков, предназначенных для проведения лесовосстановления, на которых лесовосстановительные мероприятия осуществляются лицами, указанными в подпункте "а" пункта 6 Правил, государственными (муниципальными) учреждениями, указанными в подпункте "б" пункта 6 Правил)

Подготовка почвы на площади: 5,5; механизированная бороздами, 2023 г. осень, ТДТ 55 с плугом ПЛНЛ-001Ф, глубина обработки 15-20 см; ручная посадка сеянцами в дно борозды под меч Колесова, весна 2024

Сроки и технологии (методы) выполнения работ по агротехническим уходам (для лесных участков, предназначенных для проведения лесовосстановления, на которых лесовосстановительные мероприятия осуществляются лицами, указанными в подпункте "а" пункта 6 Правил, государственными (муниципальными) учреждениями, указанными в подпункте "б" пункта 6 Правил)

1-й уход (2025 год) - дополнение по необходимости, уничтожение травянистой растительности; 2-й уход (2026 год) - уничтожение травянистой растительности

Сроки и технологии (методы) выполнения работ по лесоводственным уходам (для лесных участков, предназначенных для проведения лесовосстановления, на которых лесовосстановительные мероприятия осуществляются лицами, указанными в подпункте "а" пункта 6 Правил, государственными (муниципальными) учреждениями, указанными в подпункте "б" пункта 6 Правил)

3-й уход (2028 год) - вырубка поросли лиственных пород в рядах и междурядьях, шириной 3 м.; 4-й уход (2031 год) - вырубка поросли лиственных пород в рядах и междурядьях, шириной 3 м.

Требования к используемому для лесовосстановления посадочному (посевному) материалу:

Порода: ель европейская

Вид посадочного материала (сеянцы, саженцы с открытой (закрытой) корневой системой, селекционная категория происхождения семян, лесосеменной район): стандартные сеянцы Ели европейской 3-х лет нормального происхождения, ОКС.

Возраст, лет: 3

Высота, см: 12

Диаметр корневой шейки, мм: 2 мм.

Характеристика посевного материала:

Порода:

Класс качества семян:

Селекционная категория:

Место происхождения (лесосеменной район):

Требования к молоднякам, площади которых подлежат отнесению к землям, на которых расположены леса, для признания работ по лесовосстановлению законченными (для лесных участков, предназначенных для проведения лесовосстановления, на которых лесовосстановительные мероприятия осуществляются лицами, указанными в подпункте "а" пункта 6 Правил, государственными (муниципальными) учреждениями, указанными в подпункте "б" пункта 6 Правил):

Порода: ель европейская

Возраст, лет: 10

Количество деревьев основных лесных древесных пород, тыс. штук/га: 2

Средняя высота, м: 0.7

Объем работ по лесовосстановлению (площадь лесовосстановления, га) (для лесных участков, предназначенных для проведения лесовосстановления, на которых лесовосстановительные мероприятия осуществляются лицами, указанными в подпункте "а" пункта 6 Правил, государственными (муниципальными) учреждениями, указанными в подпункте "б" пункта 6 Правил)

5,5

Проектируемый объем работ по лесовосстановлению (для лесных участков, предназначенных для проведения лесовосстановления, на которых лесовосстановительные мероприятия осуществляются лицами, указанными в подпункте "а" пункта 6 Правил, государственными (муниципальными) учреждениями, указанными в подпункте "б" пункта 6 Правил):

площадь лесовосстановления, га: 5,5

количество жизнеспособных растений основных лесных древесных пород, тыс.штук /га: 3,5

количество жизнеспособных растений основных лесных древесных пород на всей площади,
тыс. штук: 19,25

Исполнитель работ по лесовосстановлению:

**ДОКУМЕНТ ПОДПИСАН
ЭЛЕКТРОННОЙ ПОДПИСЬЮ**

Сертификат: 01 51 F8 86 00 0E AF 3F A3 4F 51 79 5A 9E E7 F3 22
Владелец: ТИМОФЕЕВ АНДРЕЙ ВИКТОРОВИЧ, ОБЩЕСТВО С
Действителен: с 12.09.2022 по 12.12.2023

генеральный директор

Должность (При наличии)

Подпись

Тимофеев Андрей Викторович


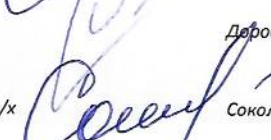

(Фамилия, имя, отчество -
последнее при наличии)

18.10.2023

Число, месяц, год

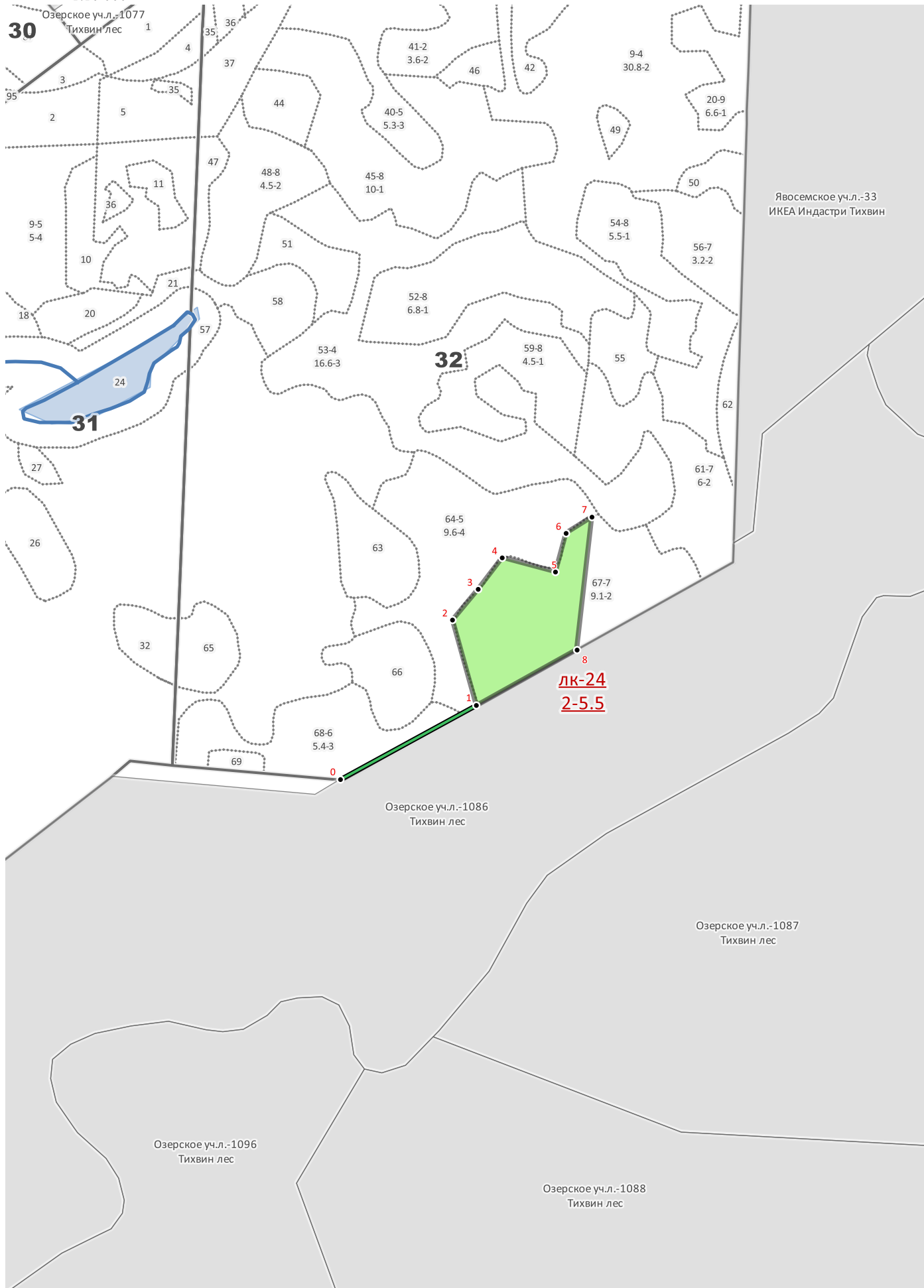
КАРТОЧКА

ОБСЛЕДОВАНИЯ УЧАСТКА ПРИ ВЫБОРЕ СПОСОБА И ТЕХНОЛОГИИ ЛЕСОВОССТАНОВЛЕНИЯ
№ 6 по декларации № 13-2023 от 19.06.2023 год

1. Лесничество : Тихвинское
2. Участковое лесничество : Явосемское
3. Дача, тех. участок : нет
4. Номер квартала : 32
5. Номер выдела : в.67-5,5
6. Площадь участка (с точностью до 0,1 га) : 5,5
7. План участка (прилагается к карточке)
8. Категория площади : Вырубка-2023г.
(вырубка, гарь, иная (год, месяц))
9. Исходный породный состав участка лесовосстановления :
10. Условия для работы техники :
- 10.1. Количество пней, шт/га : 500-600 , ср диаметр : 24
- 10.2. Захламлённость, куб м/га : слабая
(отсутствует - менее 5 куб м/га, слабая -5-20 куб м/га, средняя 20-50 куб м/га, сильная > 50 куб м/га)
- 10.3. Доступность для работы техники : без расчистки и корчёвки пней
11. Характеристика природно-климатических и лесорастительных условий лесного участка
- 11.1. Лесорастительная зона : Тайжская
- 11.2. Лесной район : Балтийско-Белозерский тайжный район
- 11.3. Целевое назначение лесов : эксплуатационные леса
- 11.4. Рельеф : дренированные равнины с несколько ослабленным стоком
- 11.5. Почва : грубогумусные подзолистые.
- 11.6. Тип леса (тип вырубки, тип лесорастительных условий) : ЧС В2
- 11.7. Степень задернения почвы : средняя
(отсутствует - до 10%, слабая - 11-30%. Средняя 31-50%, сильная > 50%)
12. Характеристика подроста главных (целевых) пород : Ель
- 12.1. Средняя высота, м : 0,0
- 12.2. Средний возраст, год : 0
- 12.3. Количество - всего тыс.шт/га : 0 , в тч по породам : Ель
- 12.4. Категория густоты :
- 12.5. Распределение по площади : неравномерное
(редкий, средний, густой, равномерное, неравномерное, групповое)
- 12.6. Жизнеспособность подроста : жизнеспособный
(жизнеспособный, нежизнеспособный)
13. Характеристика возобновления мягколиственных пород :
- 13.1. Порода : Береза
- 13.2. Количество - т.шт/га : 0
- 13.3. Средняя высота, м : 0,0
14. Источники обсеменения : стена леса
(порода, источник : одиночные (шт/га), куртины, полосы, стены леса)
15. Характеристика санитарного состояния :
в связи с отсутствием на восстанавливаемой площади признаков заселения вредных организмов, обследование на лесном участке не проводилось
(заселённость вредными организмами, болезни леса)
16. Предложения для разработки Проекта лесовосстановления :
- 16.1. Способ лесовосстановления : искусственное 5,5 га
(естественный, естественный (лесные культуры, комбинированный)
- 16.2. Главные (целевые) породы : Ель
- 16.3. Срок лесовосстановления : 2024 год
(начало, окончание (месяц, год))
- 16.4. Обоснование способа лесовосстановления : Натурное обследование участка после проведения лесозаготовительных работ.
Нормативная документация: Правило лесовосстановления, приказ 29.12.2021 № 1024
17. Необходимость проведения предварительных и сопутствующих мероприятий :
- 17.1. Очистка вырубки, гари : не требуется
- 17.2. Санитарные : не требуется
- 17.3. Противопожарные : в связи с избыточным увлажнением мин. полосы не проектируются.
- 17.4. Иные предложения :
- Исполнитель: Инженер л/х  Соколова Т.Г. 29.09.2023
- Согласовано
Представитель Лесничий  Дорюфеев О.В. 29.09.2023
лесничества:
- Представитель Инженер л/х  Соколова Т.Г. 29.09.2023
арендатора:

План лесного участка

Масштаб 1:10 000



Экспликация объекта

Номера точек привязка	Азимуты линий, °	Длина линий, м	Долгота, °	Широта, °
0 - 1	51	309	34,408585	59,808322
Лесосека				
1 - 2	334	177	34,413473	59,809608
2 - 3	29,5	80	34,412687	59,811151
3 - 4	27	79	34,413625	59,811696
4 - 5	94,5	110	34,414506	59,812253
5 - 6	5	80	34,416388	59,811978
6 - 7	47,5	61	34,41679	59,812666
7 - 8	176	267	34,417719	59,812945
8 - 1	230,5	229	34,41708	59,810571