

Проект лесовосстановления на лесном участке № 34/1 / 2023 год

Лесовосстановление: искусственное (естественное, искусственное, комбинированное)

Субъект Российской Федерации: Ленинградская область

Лесной район: Балтийско-Белозерский таежный район

Характеристика местоположения лесного участка:

Лесничество: Бокситогорское

Участковое лесничество: Самойловское

Урочище:

№ Квартала: 34

№ Выдела: 1

Площадь лесного участка, га: 19,7

(исходные данные для проекта лесовосстановления: материалы обследования лесного участка при выборе способа лесовосстановления, план лесного участка, масштаб 1:10 000 прилагаются к проекту лесовосстановления)

Характеристика лесорастительных условий лесного участка:

Рельеф участка (уклон): повышенные плато, вершины и склоны холмов, с глубоким залеганием грунтовых вод

Гидрологические условия (увлажнение): почвы свежие, БР А2

Почва: грубогумусные, средне-подзолистые, песчаные и супесчаные

Характеристика площадей лесного участка:

вырубка 2023 года

(вырубки, гари, прогалины, иные не занятые лесными насаждениями или предназначенные для лесовосстановления земли)

Характеристика вырубки:

Количество пней, тыс. штук/га: 0,6

Характер и размещение оставленных деревьев и кустарников (куртины, полосы, групповое, равномерное): равномерное

Степень задернения почвы (слабая, средняя, сильная): средняя

Степень минерализации почвы (% от площади лесного участка): 0%

Состояние очистки от порубочных остатков и валежника (захламленность, м3): отсутствует (до 5 м.куб/га)

а) отсутствует (до 5 м3/га); б) слабая (5-20 м3/га); в) средняя (20-50 м3/га); г) сильная (более 50 м3/га).

Категория доступности для техники: доступная без расчистки и корчевки пней

а) доступная;

б) требуется узкополосная расчистка без корчевки пней;

в) требуется узкополосная расчистка;

г) требуется широкополосная расчистка с корчевкой пней.

Характеристика имеющихся подроста и молодняка лесных древесных пород:

Нет подроста и молодняка

Проектируемый способ лесовосстановления:

искусственное лесовосстановление

(естественное лесовосстановление, искусственное лесовосстановление, комбинированное лесовосстановление (посев, посадка))

Обоснование проектируемого способа лесовосстановления основных лесных древесных пород восстанавливаемых лесов с учетом особенностей производства работ в различных категориях защитных лесов и особо защитных участках лесов (для лесных участков, предназначенных для проведения лесовосстановления, на которых лесовосстановительные мероприятия осуществляются лицами, указанными в подпункте "а" пункта 6 Правил, государственными (муниципальными) учреждениями, указанными в подпункте "б" пункта 6 Правил)

Натурное обследование участка после проведения лесозаготовительных работ. Нормативная документация: Правила лесовосстановления, приказ от 29.12.2021 №1024

Сроки и технологии (методы) выполнения работ по лесовосстановлению (для лесных участков, предназначенных для проведения лесовосстановления, на которых лесовосстановительные мероприятия осуществляются лицами, указанными в подпункте "а" пункта 6 Правил, государственными (муниципальными) учреждениями, указанными в подпункте "б" пункта 6 Правил)

Осень 2023. Частичная обработка почвы экскаватором в бесснежный период 2023 года. Способ обработки - площадки с микроповышениями 1,0*1,0 м, высотой до 20 см. Рассояние между площадками 4,0-4,5 м. Ручная посадка ели с ЗКС с использованием посадочной трубы весной 2024 года.

Сроки и технологии (методы) выполнения работ по агротехническим уходам (для лесных участков, предназначенных для проведения лесовосстановления, на которых лесовосстановительные мероприятия осуществляются лицами, указанными в подпункте "а" пункта 6 Правил, государственными (муниципальными) учреждениями, указанными в подпункте "б" пункта 6 Правил)

2024 год-ручная оправка растений от завала травой, 2027 год-подавление, скашивание травянистой и древесно-кустарниковой растительности. Дополнение лесных культур - по необходимости (в случае приживаемости менее 85 % от проектируемой).

Сроки и технологии (методы) выполнения работ по лесоводственным уходам (для лесных участков, предназначенных для проведения лесовосстановления, на которых лесовосстановительные мероприятия осуществляются лицами, указанными в подпункте "а" пункта 6 Правил, государственными (муниципальными) учреждениями, указанными в подпункте "б" пункта 6 Правил)

2029 год-уничтожение или предупреждение появления древесной растительности, 2031 год-уничтожение или предупреждение появления древесной растительности.

Требования к используемому для лесовосстановления посадочному (посевному) материалу:

Порода: Сосна обыкновенная

Вид посадочного материала (сеянцы, саженцы с открытой (закрытой) корневой системой, селекционная категория происхождения семян, лесосеменной район): сеянцы стандартные с ЗКС

Возраст, лет: от 1

Высота, см: от 12

Диаметр корневой шейки, мм: от 2 мм.

Характеристика посевного материала:

Требования к молоднякам, площади которых подлежат отнесению к землям, на которых расположены леса, для признания работ по лесовосстановлению выполненными (для лесных участков, предназначенных для проведения лесовосстановления, на которых лесовосстановительные мероприятия осуществляются лицами, указанными в подпункте "а" пункта 6 Правил, государственными (муниципальными) учреждениями, указанными в подпункте "б" пункта 6 Правил):

Порода: Сосна обыкновенная

Возраст, лет: 10

Количество деревьев основных лесных древесных пород, тыс. штук/га: 2,2

Средняя высота, м: 0,9

Объем работ по лесовосстановлению (площадь лесовосстановления, га) (для лесных участков, предназначенных для проведения лесовосстановления, на которых лесовосстановительные мероприятия осуществляются лицами, указанными в подпункте "а" пункта 6 Правил, государственными (муниципальными) учреждениями, указанными в подпункте "б" пункта 6 Правил)

19,7

Проектируемый объем работ по лесовосстановлению (для лесных участков, предназначенных для проведения лесовосстановления, на которых лесовосстановительные мероприятия осуществляются лицами, указанными в подпункте "а" пункта 6 Правил, государственными (муниципальными) учреждениями, указанными в подпункте "б" пункта 6 Правил):

площадь лесовосстановления, га: 19,7

количество жизнеспособных растений основных лесных древесных пород, тыс.штук /га: 2

количество жизнеспособных растений основных лесных древесных пород на всей площади,
тыс. штук: 39,4

Исполнитель работ по лесовосстановлению:

**ДОКУМЕНТ ПОДПИСАН
ЭЛЕКТРОННОЙ ПОДПИСЬЮ**
Сертификат: 01.94.DB.D5.00.A3.AF.85.9E.4F.C5.81.A8.59.FE.60.AC
Владелец: Киселева Диана Геннадьевна, ООО
Действителен: с 08.02.2023 по 08.05.2024

Исполняющая обязанности генерального
директора

Должность (При наличии)

Подпись

Киселева Диана Геннадьевна
(Фамилия, имя, отчество -
последнее при наличии)

03.11.2023

Число, месяц, год

АКТ

ОБСЛЕДОВАНИЯ УЧАСТКА ПРИ ВЫБОРЕ СПОСОБА И ТЕХНОЛОГИИ ЛЕСОВОССТАНОВЛЕНИЯ

Арендатор лесного участка

ООО «Крона-Восток»

№ проекта 34/1

по декларации №

7-2023

от

28.04.2023

1. Лесничество : Бокситогорское
2. Участковое лесничество : Самойловское
3. Дача, тех. участок : нет
4. Номер квартала : 34
5. Номер выдела : 2
6. Площадь участка (с точностью до 0,1га) : 19,7
7. План участка (прилагается к карточке)
8. Категория площади : Вырубка 2023 г.
9. Исходный породный состав участка лесовосстановления :

5ЕЗБ10с1Олс+С

10. Условия для работы техники :

10.1. Количество пней, шт/га : 600 , ср диаметр : 20

10.2. Захламлённость, куб м/га : отсутствует (до 5 м.куб/га)

10.3. Доступность для работы техники : доступная

11. Характеристика природно-климатических и лесорастительных условий лесного участка

11.1. Лесорастительная зона : Таёжная

11.2. Лесной район : Балтийско-Белозерский таёжный район

11.3. Целевое назначение лесов : эксплуатационные леса

11.4. Рельеф : повышенные плато, вершины и склоны холмов, с глубоким

залеганием грунтовых вод

11.5. Почва : свежие глубокогумусные средне-подзолистые песчаные и супесчаные

11.6 Увлажнение нормальное

11.7. Тип леса (тип вырубки, тип лесораст. условий) : БР А2

11.8. Степень задернения почвы : средняя

(отсутствует - до 10%, слабая - 11-30%. Средняя 31-50%, сильная > 50%)

11.9. Характер и размещение оставленных деревьев :

Порода, количество:

11.10. Степень минерализации почвы (% от площади участка) : 0

12. Характеристика подроста главных (целевых) пород :

Состав подроста

12.1. Средняя высота, м : _____

12.2. Средний возраст, лет : _____

12.3. Количество - всего тыс.шт/га

, в тч по породам :

Сосна

Ель

12.4. Категория густоты :

12.5. Распределение по площади : _____

12.6. Жизнеспособность подроста : _____

13. Характеристика возобновления мягколиственных пород :

13.1. Порода : _____

13.2. Количество - т.шт/га : _____

13.3. Средняя высота, м : _____

14. Источники обсеменения :

стены леса

15. Характеристика санитарного состояния :

в связи с отсутствием на восстанавливаемой площади признаков заселения вредных организмов, обследование на лесном участке не проводилось

16. Предложения для разработки Проекта лесовосстановления :

16.1. Способ лесовосстановления : искусственное

Метод содействия

16.2. Главные (целевые) породы : сосна обыкновенная
16.3. Срок лесовосстановления : весна 2024 г.

16.4. Обоснование способа лесовосстановления : Натурное обследование участка после проведения лесозаготовительных работ. Нормативная документация: Правила лесовосстановления, приказ от 29.12.2021 №1024

17. Необходимость проведения предварительных и сопутствующих мероприятий :





17.1. Очистка вырубki, гари : не требуется

17.2. Санитарные : не требуется

17.3. Противопожарные : не требуется

провести подготовку почвы под посадку лесных культур

17.4. Иные предложения : до начала лесокультурного периода 2024 г.

Исполнитель :	Инженер ПТО ООО "Крона-Восток"		Леонтьева Ю.С.	_____
	должность	подпись	ФИО	дата
Согласовано:				
Представитель лесничества:	Лесничий Самойловского уч.л-ва		Марусев С.А.	_____
	должность	подпись	ФИО	дата
	Инженер по ЛВС Бокситогорского л-ва		Захарова Н.В.	_____
	должность	подпись	ФИО	дата
Представитель арендатора:	И.о. нач. ПТО ООО "Крона-Восток"		Устименко И.Н.	_____
	должность	подпись	ФИО	дата


ПЕРЕЧЕТНАЯ ВЕДОМОСТЬ
ЖИЗНЕСПОСОБНОГО ПОДРОСТА ПРИ ОБСЛЕДОВАНИИ
УЧАСТКА № ___ / ___ ГОД ЛЕСОВОССТАНОВЛЕНИЯ

Лесничество: Бокситогорское
 Участковое лесничество: Самойловское
 Квартал № 34
 Выдел №: 2

Номер пробной площади	Порода	Распределение подроста по высоте, шт.				Средняя высота, м	Средний возраст, лет
		Мелкий (до 0,5 м)	Средний (0,51 - 1,5 м)	Крупный (свыше 1,5 м)	Итого		
1	2	3	4	5	6	7	8
Всего по участку подроста мягколиственных пород, тыс. шт.		-	-	-	-	-	-
Всего по участку подроста главных (целевых) пород, тыс. шт.		0	0	0	0,000		
Коэффициент перевода		0,5	0,8	1			
С учетом коэффициента		0,000	0,000	0,000	0,000		
Итого в пересчете на крупный, подроста главных (целевых) пород, тыс. штук		0,000	0,000	0,000	0,000		

Исполнитель(и):

Инженер ПТО ООО "Крона-Восток"



Леонтьева Ю.С.

Должность

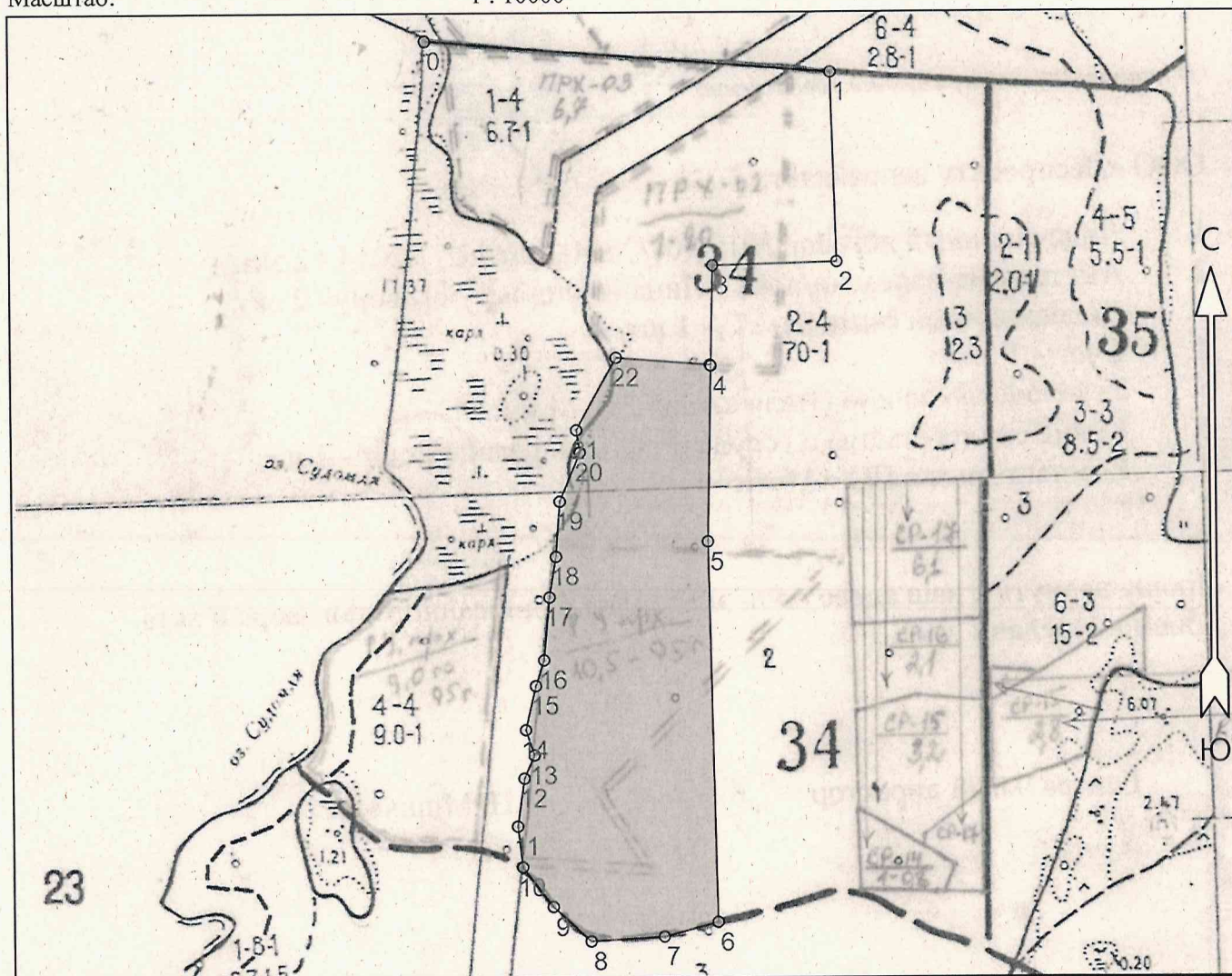
Подпись

Ф.И.О.

Дата

План участка для проведения лесовосстановления

Лесная декларация: № 7-2023 от 28.04.2023
 Арендатор лесного участка: ООО "Крона-Восток"
 Площадь участка: 19.7 га
 Лесничество (лесопарк): Бокситогорское
 Участковое лесничество: Самойловское
 Номер(а) лесного квартала: 34
 Номер(а) лесотаксационного выдела: 2
 Масштаб: 1 : 10000



Условные обозначения

Эксплуатационный участок		Неэксплуатационный участок	
--------------------------	--	----------------------------	--

Экспликация участка

Номера точек	Географические координаты		Румбы линий		Длина, м	
	Широта	Долгота				
Привязка						
0	59.31333	34.18717	0 - 1	СВ 84°.00'	595	
1	59.31291	34.19761	1 - 2	ЮВ 12°.00'	275	
2	59.31044	34.19773	2 - 3	ЮЗ 78°.00'	181	
3	59.31040	34.19455	3 - 4	ЮВ 9°.00'	145	
Объект						
Категория земель	Площадь участка, га	Номера точек	Географические координаты		Румбы линий	Длина, м
			Широта	Долгота		
Основной полигон	19.7	4	59.30910	34.19448	4 - 5 ЮВ 9°.00'	255
		5	59.30681	34.19437	5 - 6 ЮВ 11°.30'	553
		6	59.30184	34.19454	6 - 7 ЮЗ 65°.00'	82
		7	59.30166	34.19314	7 - 8 ЮЗ 76°.00'	107

8	59.30160	34.19126	8 - 9	C3 58°.00'	74
9	59.30205	34.19030	9 - 10	C3 48°.00'	73
10	59.30257	34.18952	10 - 11	C3 17°.00'	60
11	59.30310	34.18940	11 - 12	C3 2°.00'	70
12	59.30373	34.18958	12 - 13	CB 14°.00'	37
13	59.30403	34.18985	13 - 14	C3 29°.00'	39
14	59.30436	34.18963	14 - 15	CB 3°.00'	66
15	59.30494	34.18990	15 - 16	CB 8°.00'	39
16	59.30527	34.19012	16 - 17	C3 5°.00'	92
17	59.30609	34.19027	17 - 18	C3 1°.00'	60
18	59.30662	34.19045	18 - 19	C3 6°.00'	80
19	59.30734	34.19056	19 - 20	CB 12°.30'	77
20	59.30798	34.19108	20 - 21	C3 19°.00'	33
21	59.30827	34.19100	21 - 22	CB 19°.00'	120
22	59.30921	34.19204	22 - 4	CB 84°.00'	138