

Проект лесовосстановления на лесном участке № 29/2 / 2023 год

Лесовосстановление: искусственное (естественное, искусственное, комбинированное)

Субъект Российской Федерации: Ленинградская область

Лесной район: Балтийско-Белозерский таежный район

Характеристика местоположения лесного участка:

Лесничество: Бокситогорское

Участковое лесничество: Самойловское

Урочище:

№ Квартала: 29

№ Выдела: 8,12

Площадь лесного участка, га: 10,2

(исходные данные для проекта лесовосстановления: материалы обследования лесного участка при выборе способа лесовосстановления, план лесного участка, масштаб 1:10 000 прилагаются к проекту лесовосстановления)

Характеристика лесорастительных условий лесного участка:

Рельеф участка (уклон): дренированные равнины с ослабленным стоком

Гидрологические условия (увлажнение): почвы свежие, ЧС В2

Почва: грубогумусная, подзолистая, супесчаная

Характеристика площадей лесного участка:

вырубка 2022 года

(вырубки, гари, прогалины, иные не занятые лесными насаждениями или предназначенные для лесовосстановления земли)

Характеристика вырубки:

Количество пней, тыс. штук/га: 0,6

Характер и размещение оставленных деревьев и кустарников (куртины, полосы, групповое, равномерное): равномерное

Степень задернения почвы (слабая, средняя, сильная): средняя

Степень минерализации почвы (% от площади лесного участка): 0%

Состояние очистки от порубочных остатков и валежника (захламленность, м3): отсутствует (до 5 м.куб/га)

а) отсутствует (до 5 м3/га); б) слабая (5-20 м3/га); в) средняя (20-50 м3/га); г) сильная (более 50 м3/га).

Категория доступности для техники: доступная без расчистки и корчевки пней

а) доступная;

б) требуется узкополосная расчистка без корчевки пней;

в) требуется узкополосная расчистка;

г) требуется широкополосная расчистка с корчевкой пней.

Характеристика имеющихся подроста и молодняка лесных древесных пород:

Нет подроста и молодняка

Проектируемый способ лесовосстановления:

искусственное лесовосстановление

(естественное лесовосстановление, искусственное лесовосстановление, комбинированное лесовосстановление (посев, посадка))

Обоснование проектируемого способа лесовосстановления основных лесных древесных пород восстанавливаемых лесов с учетом особенностей производства работ в различных категориях защитных лесов и особо защитных участках лесов (для лесных участков, предназначенных для проведения лесовосстановления, на которых лесовосстановительные мероприятия осуществляются лицами, указанными в подпункте "а" пункта 6 Правил, государственными (муниципальными) учреждениями, указанными в подпункте "б" пункта 6 Правил)

Натурное обследование участка после проведения лесозаготовительных работ. Нормативная документация: Правила лесовосстановления, приказ от 29.12.2021 №1024

Сроки и технологии (методы) выполнения работ по лесовосстановлению (для лесных участков, предназначенных для проведения лесовосстановления, на которых лесовосстановительные мероприятия осуществляются лицами, указанными в подпункте "а" пункта 6 Правил, государственными (муниципальными) учреждениями, указанными в подпункте "б" пункта 6 Правил)

Подготовка почвы механизированная бороздами, 2023 г. осень, ТДТ 55 с плугом ПЛМЛ-001, глубина обработки 15-20 см; ручная посадка под меч Колесова, в дно, берму или пласт плужной борозды, в ряд или в шахматном порядке, весна 2024

Сроки и технологии (методы) выполнения работ по агротехническим уходам (для лесных участков, предназначенных для проведения лесовосстановления, на которых лесовосстановительные мероприятия осуществляются лицами, указанными в подпункте "а" пункта 6 Правил, государственными (муниципальными) учреждениями, указанными в подпункте "б" пункта 6 Правил)

2024 год-ручная оправка растений от завала травой, 2027 год-подавление, скашивание травянистой и древесно-кустарниковой растительности. Дополнение лесных культур - по необходимости (в случае приживаемости менее 85 % от проектируемой).

Сроки и технологии (методы) выполнения работ по лесоводственным уходам (для лесных участков, предназначенных для проведения лесовосстановления, на которых лесовосстановительные мероприятия осуществляются лицами, указанными в подпункте "а" пункта 6 Правил, государственными (муниципальными) учреждениями, указанными в подпункте "б" пункта 6 Правил)

2029 год-уничтожение или предупреждение появления древесной растительности, 2031 год-уничтожение или предупреждение появления древесной растительности.

Требования к используемому для лесовосстановления посадочному (посевному) материалу:

Порода: Ель обыкновенная

Вид посадочного материала (сеянцы, саженцы с открытой (закрытой) корневой системой, селекционная категория происхождения семян, лесосеменной район): сеянцы стандартные с ОКС

Возраст, лет: от 3

Высота, см: от 12

Диаметр корневой шейки, мм: от 2 мм.

Характеристика посевного материала:

Требования к молоднякам, площади которых подлежат отнесению к землям, на которых расположены леса, для признания работ по лесовосстановлению законченными (для лесных участков, предназначенных для проведения лесовосстановления, на которых лесовосстановительные мероприятия осуществляются лицами, указанными в подпункте "а" пункта 6 Правил, государственными (муниципальными) учреждениями, указанными в подпункте "б" пункта 6 Правил):

Порода: Ель обыкновенная

Возраст, лет: 10

Количество деревьев основных лесных древесных пород, тыс. штук/га: 2

Средняя высота, м: 0,7

Объем работ по лесовосстановлению (площадь лесовосстановления, га) (для лесных участков, предназначенных для проведения лесовосстановления, на которых лесовосстановительные мероприятия осуществляются лицами, указанными в подпункте "а" пункта 6 Правил, государственными (муниципальными) учреждениями, указанными в подпункте "б" пункта 6 Правил)

10,2

Проектируемый объем работ по лесовосстановлению (для лесных участков, предназначенных для проведения лесовосстановления, на которых лесовосстановительные мероприятия осуществляются лицами, указанными в подпункте "а" пункта 6 Правил, государственными (муниципальными) учреждениями, указанными в подпункте "б" пункта 6 Правил):

площадь лесовосстановления, га: 10,2

количество жизнеспособных растений основных лесных древесных пород, тыс.штук /га: 3

количество жизнеспособных растений основных лесных древесных пород на всей площади, тыс. штук: 30,6

Исполнитель работ по лесовосстановлению:

**ДОКУМЕНТ ПОДПИСАН
ЭЛЕКТРОННОЙ ПОДПИСЬЮ**

Сертификат: 01 94 DB D5 00 A3 AF 85 9E 4F C5 81 A8 59 FE 60 AC
Владелец: Киселева Диана Геннадьевна, ООО
Действителен: с 08.02.2023 по 08.05.2024

Исполняющая обязанности генерального
директора

Должность (При наличии)

Подпись

Киселева Диана Геннадьевна
(Фамилия, имя, отчество -
последнее при наличии)

20.10.2023

Число, месяц, год

АКТ
ОБСЛЕДОВАНИЯ УЧАСТКА ПРИ ВЫБОРЕ СПОСОБА И ТЕХНОЛОГИИ
ЛЕСОВОССТАНОВЛЕНИЯ

1. Лесничество: Бокситогорское
2. Участковое лесничество: Самойловское
3. Номер квартала: 29
4. Номер выдела: 8 (4,8), 12 (5,4)
5. Арендатор, номер договора аренды: ООО "Крона-Восток", № 22/3-2009-11 от 02.11.2009 г.
6. Площадь участка, с точностью до 0,1 га: 10,2 га
7. План участка (прилагается к Карточке)
8. Категория площадей участка лесовосстановления: Вырубка 2022г. ЛД № 35-2022 от 19.10.22 г.
вырубка, гарь, иная (год, месяц)
9. Исходный породный состав участка лесовосстановления: в.8-4Ос3Б2Е1С, в. 12-5Б2Ос3Е+С
до вырубки, гари, гибели
10. Условия для работы техники:
 - 10.1. Количество пней, шт./га: всего до 600 штук, ср. диаметр 20
 - 10.2. Захламленность, куб.м/га: отсутствует - до 5,0 м³/га
отсутствует - менее 5 куб.м/га, слабая - 5 - 20 куб.м/га, средняя - 20 - 50 куб.м/га, сильная > 50 куб.м/га
 - 10.3. Доступность для работы техники: доступна без расчистки и корчевки пней
11. Характеристика природно-климатических и лесорастительных условий лесного участка
 - 11.1. Лесорастительная зона: таежная
 - 11.2. Лесной район: Балтийско-Белозерский таежный район
 - 11.3. Целевое назначение лесов: Эксплуатационные леса
 - 11.4. Рельеф: дренированные равнины с ослабленным стоком
 - 11.5. Почва: грубогумусная, подхолистая, супесчаная
тип, степень увлажнения, механический состав
- 11.6. Тип леса (тип вырубки, тип лесорастительных условий): в. 8-КС С2, в.12-ЧС В2
- 11.7. Степень задернения почвы: средняя
отсутствует - до 10%%, слабая - 11 - 30%%, средняя - 31 - 50%%, сильная > 50%%
12. Характеристика подроста главных (целевых) пород (перечетная ведомость прилагается):
 - 12.1. Средняя высота = м,
 - 12.2. Средний возраст = лет.
 - 12.3. Количество, всего: = тыс.шт./га,
в том числе по породам: Ель = тыс.шт./га,
 - 12.4. Категория густоты: =
 - 12.5. Распределение по площади =
редкий, средний, густой, равномерное, неравномерное, групповое
 - 12.6. Жизнеспособность подроста: =
жизнеспособный, нежизнеспособный
13. Характеристика возобновления мягколиственных пород:
 - 13.1. Породы: =
 - 13.2. Количество: = тыс.шт/га
 - 13.3. Средняя высота = м
14. Источники обсеменения: стена леса (с северо-западной стороны-8Б2Ивд+Олч, 10С)
порода, источник: одиночные (шт./га), куртины, полосы, стены леса
15. Характеристика санитарного состояния: при отводе участка под сплошную рубку спелых и перестойных лесных насаждений признаки заселения вредных организмов не обнаружены, в связи с чем обследование на лесном участке не проводилось
заселенность вредными организмами, болезни леса

16. Предложения для разработки Проекта лесовосстановления:

16.1. Способ лесовосстановления: искусственный

естественный, искусственный

16.2. Главные (целевые) породы: Ель обыкновенная

16.3. Срок лесовосстановления: 2024г. - 2032г.

начало, окончание (месяц, год)

17. Необходимость проведения предварительных и сопутствующих мероприятий:

17.1. Очистка вырубki, гари: не требуется

17.2. Санитарные: не требуются

17.3. Противопожарные: проводятся по необходимости

17.4. Иные предложения: провести подготовку почвы под посадку лесных культур до начала лесокультурного периода 2024 г.

Обследование проведено:

Исполнитель(и):

Инженер ПТО ООО "Крона-Восток"



Леонтьева Ю.С.

Должность

Подпись

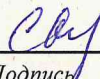
Ф.И.О.

Дата

Согласовано:

Представитель лесничества:

Лесничий уч. Самойловского уч.л-ва



Марусев С.А.

Должность

Подпись

Ф.И.О.

Дата

Инженер по ЛВС Бокситогорского л-ва



Захарова Н.В.

Должность


Подпись

Ф.И.О.

Дата

Представитель арендатора:

И.о. нач. ПТО ООО "Крона-Восток"



Устименко И.Н.

Должность

Подпись

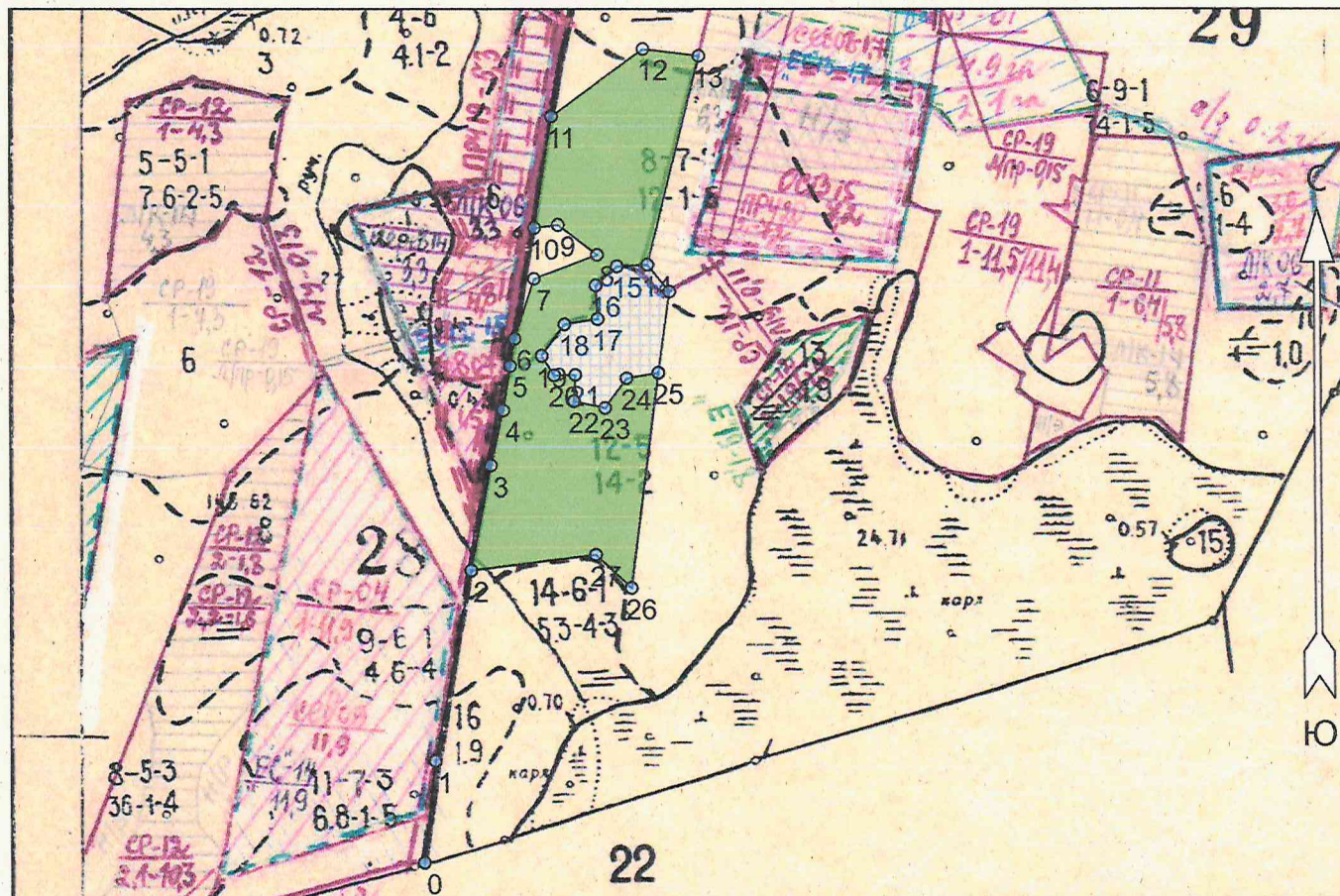
Ф.И.О.

Дата




План участка для проведения лесовосстановления

Арендатор лесного участка: ООО "Крона-Восток", № 22/3-2009-11 от 02.11.2009г.
 Лесная декларация: № 35-2022 от 19.10.2022г.
 Лесничество (лесопарк): Бокситогорское
 Участковое лесничество: Самойловское
 Номер(а) лесного квартала: 29
 Номер(а) лесотаксационного выдела: 8, 12
 Масштаб: 1 : 10000



Условные обозначения

ЛК



Экспликация участка

Номера точек	Географические координаты		Румбы линий		Длина, м		
	Широта	Долгота					
Привязка							
0	59.31075	34.16000	0 - 1	СЗ 8°.30'	136.0		
1	59.31196	34.16027	1 - 2	СЗ 4°.00'	258.0		
Объект							
Категория земель	Площадь участка, га	Номера точек	Географические координаты		Румбы линий	Длина, м	
			Широта	Долгота			
Основной полигон	10.2	2	59.31424	34.16114	2 - 3	СЗ 4°.00'	142.0
		3	59.31549	34.16161	3 - 4	СЗ 2°.00'	75.0
		4	59.31615	34.16191	4 - 5	СЗ 6°.00'	60.0
		5	59.31668	34.16208	5 - 6	СЗ 5°.30'	36.0
		6	59.31700	34.16218	6 - 7	СВ 3°.30'	84.3
		7	59.31772	34.16265	7 - 8	СВ 54°.30'	90.8
		8	59.31800	34.16414	8 - 9	СЗ 68°.00'	66.0
		9	59.31836	34.16322	9 - 10	ЮЗ 68°.00'	32.0
		10	59.31833	34.16266	10 - 11	СЗ 6°.00'	150.0
		11	59.31966	34.16307	11 - 12	СВ 39°.00'	152.0
		12	59.32046	34.16523	12 - 13	СВ 82°.00'	75.0

13	59.32038	34.16655	13 - 14	IOB 1°.00'	286.0
14	59.31788	34.16533	14 - 15	IO3 72°.30'	40.8
15	59.31787	34.16461	15 - 16	IO3 33°.30'	38.3
16	59.31764	34.16411	16 - 17	IOB 18°.00'	44.9
17	59.31724	34.16415	17 - 18	IO3 66°.00'	45.3
18	59.31717	34.16336	18 - 19	IO3 21°.00'	51.5
19	59.31680	34.16283	19 - 20	IOB 47°.30'	30.6
20	59.31657	34.16312	20 - 21	CB 73°.30'	28.3
21	59.31657	34.16362	21 - 22	IOB 12°.00'	35.2
22	59.31626	34.16358	22 - 23	CB 87°.00'	42.9
23	59.31618	34.16432	23 - 24	CB 21°.00'	48.8
24	59.31653	34.16483	24 - 25	CB 65°.00'	43.0
25	59.31660	34.16558	25 - 26	IOB 7°.30'	288.4
26	59.31403	34.16492	26 - 27	C3 62°.00'	65.0
27	59.31443	34.16409	27 - 2	IO3 68°.00'	168.9

