

## Проект лесовосстановления на лесном участке № 95/2 / 2023 год

Лесовосстановление: искусственное (естественное, искусственное, комбинированное)

Субъект Российской Федерации: Ленинградская область

Лесной район: Балтийско-Белозерский таежный район

### Характеристика местоположения лесного участка:

Лесничество: Бокситогорское

Участковое лесничество: Пикалевское

Урочище:

№ Квартала: 95

№ Выдела: 2,5,6,12

Площадь лесного участка, га: 10,1

(исходные данные для проекта лесовосстановления: материалы обследования лесного участка при выборе способа лесовосстановления, план лесного участка, масштаб 1:10 000 прилагаются к проекту лесовосстановления)

### Характеристика лесорастительных условий лесного участка:

Рельеф участка (уклон): дренированные равнины с несколько ослабленным стоком

Гидрологические условия (увлажнение): почвы свежие, ЧС В2

Почва: грубогумусные, подзолистые, супесчаные и песчаные

### Характеристика площадей лесного участка:

вырубка 2023 года

(вырубки, гари, прогалины, иные не занятые лесными насаждениями или предназначенные для лесовосстановления земли)

### Характеристика вырубки:

Количество пней, тыс. штук/га: 0,6

Характер и размещение оставленных деревьев и кустарников (куртины, полосы, групповое, равномерное): равномерное

Степень задернения почвы (слабая, средняя, сильная): средняя

Степень минерализации почвы (% от площади лесного участка): 0%

Состояние очистки от порубочных остатков и валежника (захламленность, м3): отсутствует (до 5 м.куб/га)

а) отсутствует (до 5 м3/га); б) слабая (5-20 м3/га); в) средняя (20-50 м3/га); г) сильная (более 50 м3/га).

Категория доступности для техники: доступная без расчистки и корчевки пней

а) доступная;

б) требуется узкополосная расчистка без корчевки пней;

в) требуется узкополосная расчистка;

г) требуется широкополосная расчистка с корчевкой пней.

### Характеристика имеющихся подроста и молодняка лесных древесных пород:

Нет подроста и молодняка

### Проектируемый способ лесовосстановления:

искусственное лесовосстановление

(естественное лесовосстановление, искусственное лесовосстановление, комбинированное лесовосстановление (посев, посадка))

**Обоснование проектируемого способа лесовосстановления основных лесных древесных пород восстанавливаемых лесов с учетом особенностей производства работ в различных категориях защитных лесов и особо защитных участках лесов (для лесных участков, предназначенных для проведения лесовосстановления, на которых лесовосстановительные мероприятия осуществляются лицами, указанными в подпункте "а" пункта 6 Правил, государственными (муниципальными) учреждениями, указанными в подпункте "б" пункта 6 Правил)**

Натурное обследование участка после проведения лесозаготовительных работ. Нормативная документация: Правила лесовосстановления, приказ от 29.12.2021 №1024

**Сроки и технологии (методы) выполнения работ по лесовосстановлению (для лесных участков, предназначенных для проведения лесовосстановления, на которых лесовосстановительные мероприятия осуществляются лицами, указанными в подпункте "а" пункта 6 Правил, государственными (муниципальными) учреждениями, указанными в подпункте "б" пункта 6 Правил)**

Осень 2023г. Частичная обработка почвы бороздами трактором ТДТ-55 в сече с плугом ПЛМЛ-001 в бесснежный период 2023 г. Борозды прямо- и криволинейное, через 2,5-4,5 м, шириной 0,6-0,7 м. Ручная посадка сеянцев под меч Колесова в дно, берму или пласт плужной борозды, в ряд или в шахматном порядке; расстояние между рядами 3,5-5,5 м, в рядах 0,4-1,0 м.

**Сроки и технологии (методы) выполнения работ по агротехническим уходам (для лесных участков, предназначенных для проведения лесовосстановления, на которых лесовосстановительные мероприятия осуществляются лицами, указанными в подпункте "а" пункта 6 Правил, государственными (муниципальными) учреждениями, указанными в подпункте "б" пункта 6 Правил)**

2024 год-ручная оправка растений от завала травой, 2027 год-подавление, скашивание травянистой и древесно-кустарниковой растительности. Дополнение лесных культур - по необходимости (в случае приживаемости менее 85 % от проектируемой).

**Сроки и технологии (методы) выполнения работ по лесоводственным уходам (для лесных участков, предназначенных для проведения лесовосстановления, на которых лесовосстановительные мероприятия осуществляются лицами, указанными в подпункте "а" пункта 6 Правил, государственными (муниципальными) учреждениями, указанными в подпункте "б" пункта 6 Правил)**

2029 год-уничтожение или предупреждение появления древесной растительности, 2031 год-уничтожение или предупреждение появления древесной растительности.

**Требования к используемому для лесовосстановления посадочному (посевному) материалу:**

Порода: Ель обыкновенная

Вид посадочного материала (сеянцы, саженцы с открытой (закрытой) корневой системой, селекционная категория происхождения семян, лесосеменной район): сеянцы стандартные с ОКС

Возраст, лет: от 3

Высота, см: от 12

Диаметр корневой шейки, мм: от 2 мм.

**Характеристика посевного материала:**

**Требования к молоднякам, площади которых подлежат отнесению к землям, на которых расположены леса, для признания работ по лесовосстановлению завершенными (для лесных участков, предназначенных для проведения лесовосстановления, на которых лесовосстановительные мероприятия осуществляются лицами, указанными в подпункте "а" пункта 6 Правил, государственными (муниципальными) учреждениями, указанными в подпункте "б" пункта 6 Правил):**

Порода: Ель обыкновенная

Возраст, лет: 9

Количество деревьев основных лесных древесных пород, тыс. штук/га: 1,7

Средняя высота, м: 0,7

**Объем работ по лесовосстановлению (площадь лесовосстановления, га) (для лесных участков, предназначенных для проведения лесовосстановления, на которых лесовосстановительные мероприятия осуществляются лицами, указанными в подпункте "а" пункта 6 Правил, государственными (муниципальными) учреждениями, указанными в подпункте "б" пункта 6 Правил)**

10,1

**Проектируемый объем работ по лесовосстановлению (для лесных участков, предназначенных для проведения лесовосстановления, на которых лесовосстановительные мероприятия осуществляются лицами, указанными в подпункте "а" пункта 6 Правил, государственными (муниципальными) учреждениями, указанными в подпункте "б" пункта 6 Правил):**

площадь лесовосстановления, га: 10,1

количество жизнеспособных растений основных лесных древесных пород, тыс.штук /га: 3

количество жизнеспособных растений основных лесных древесных пород на всей площади, тыс. штук: 30,3

**Исполнитель работ по лесовосстановлению:**

**ДОКУМЕНТ ПОДПИСАН  
ЭЛЕКТРОННОЙ ПОДПИСЬЮ**

Сертификат: 01 94 DB D5 00 A3 AF 85 9E 4F C5 81 A8 59 FE 60 AC  
Владелец: Киселева Диана Геннадьевна, ООО  
Действителен: с 08.02.2023 по 08.05.2024

Исполняющая обязанности генерального  
директора

Должность (При наличии)

Подпись

Киселева Диана Геннадьевна  
(Фамилия, имя, отчество -  
последнее при наличии)

16.11.2023

Число, месяц, год

**АКТ**  
**ОБСЛЕДОВАНИЯ УЧАСТКА ПРИ ВЫБОРЕ СПОСОБА И ТЕХНОЛОГИИ**  
**ЛЕСОВОССТАНОВЛЕНИЯ**

1. Лесничество: Бокситогорское
2. Участковое лесничество: Пикалевское
3. Номер квартала: 95
4. Номер выдела: 2(5,7), 5(1,9), 6(1,8), 12(0,7)
5. Арендатор, номер договора аренды: ООО "Крона-Восток", № 22/3-2009-11 от 02.11.2009 г.
6. Площадь участка, с точностью до 0,1 га: 10,1
7. План участка (прилагается к Карточке)
8. Категория площадей участка лесовосстановления: Вырубка 2023г. ЛД № 7-2021 от 25.11.21 г.  
*вырубка, гарь, иная (год, месяц)*
9. Исходный породный состав участка лесовосстановления: в.2-5Ос2БЗЕ, в.5-4Ос3Б2Олс1Е  
в.6-4Ос3Б1Олс1Ивд1Е, в.12-4Ос3БЗЕ  
*до вырубки, гарь, гибели*
10. Условия для работы техники:
  - 10.1. Количество пней, шт./га: всего до 600 штук, ср. диаметр 20
  - 10.2. Захламленность, куб.м/га: отсутствует - до 5,0 м<sup>3</sup>/га  
*отсутствует - менее 5 куб.м/га, слабая - 5 - 20 куб.м/га, средняя - 20 - 50 куб.м/га, сильная > 50 куб.м/га*
  - 10.3. Доступность для работы техники: доступна без расчистки и корчевки пней
11. Характеристика природно-климатических и лесорастительных условий лесного участка
  - 11.1. Лесорастительная зона: таежная
  - 11.2. Лесной район: Балтийско-Белозерский таежный район
  - 11.3. Целевое назначение лесов: Эксплуатационные леса
  - 11.4. Рельеф: дренированные равнины с несколько ослабленным стоком
  - 11.5. Почва: грубогумусные, подзолистые, супесчаные и суглинистые  
*тип, степень увлажнения, механический состав*
  - 11.6. Тип леса (тип вырубки, тип лесорастительных условий): в.2,6,12-ЧС В2, в.5-КС С2
  - 11.7. Степень задернения почвы: средняя  
*отсутствует - до 10%%, слабая - 11 - 30%%, средняя - 31 - 50%%, сильная > 50%%*
12. Характеристика подростов главных (целевых) пород (перечетная ведомость прилагается):
  - 12.1. Средняя высота = м,
  - 12.2. Средний возраст = лет.
  - 12.3. Количество, всего: = тыс.шт./га,  
в том числе по породам: Ель = тыс.шт./га,
  - 12.4. Категория густоты: =
  - 12.5. Распределение по площади =  
*редкий, средний, густой, равномерное, неравномерное, групповое*
  - 12.6. Жизнеспособность подростов: =  
*жизнеспособный, нежизнеспособный*
13. Характеристика возобновления мягколиственных пород:
  - 13.1. Порода: =
  - 13.2. Количество: = тыс.шт/га
  - 13.3. Средняя высота = м
14. Источники обсеменения: стена леса (с северной стороны-10Е/8Ос2Б)  
*порода, источник: одиночные (шт./га), куртины, полосы, стены леса*
15. Характеристика санитарного состояния: при отводе участка под сплошную рубку спелых и перестойных лесных насаждений признаки заселения вредных организмов не обнаружены, в связи с чем обследование на лесном участке не проводилось  
*заселенность вредными организмами, болезни леса*



16. Предложения для разработки Проекта лесовосстановления:

16.1. Способ лесовосстановления: искусственный  
*естественный, искусственный*

16.2. Главные (целевые) породы: Ель обыкновенная

16.3. Срок лесовосстановления: 2024г. - 2032г.  
*начало, окончание (месяц, год)*

17. Необходимость проведения предварительных и сопутствующих мероприятий:

17.1. Очистка вырубки, гари: не требуется

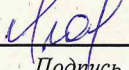
17.2. Санитарные: не требуются

17.3. Противопожарные: проводятся по необходимости

17.4. Иные предложения: провести подготовку почвы под посадку лесных культур до начала лесокультурного периода 2024 г.

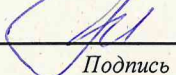
Обследование проведено:

Исполнитель(и):


Инженер ПТО ООО "Крона-Восток"		Леонтьева Ю.С.	
<i>Должность</i>	<i>Подпись</i>	<i>Ф.И.О.</i>	<i>Дата</i>

Согласовано:


Представитель лесничества:

Лесничий уч. Пикалевского уч.л-ва		Байманов Р.М.	
<i>Должность</i>	<i>Подпись</i>	<i>Ф.И.О.</i>	<i>Дата</i>

Инженер по ЛВС Бокситогорского л-ва

		Захарова Н.В.	
<i>Должность</i>	<i>Подпись</i>	<i>Ф.И.О.</i>	<i>Дата</i>

Представитель арендатора:

И.о. нач. ПТО ООО "Крона-Восток"		Устименко И.Н.	
<i>Должность</i>	<i>Подпись</i>	<i>Ф.И.О.</i>	<i>Дата</i>


**ПЕРЕЧЕТНАЯ ВЕДОМОСТЬ**  
**ЖИЗНЕСПОСОБНОГО ПОДРОСТА ПРИ ОБСЛЕДОВАНИИ**  
**УЧАСТКА № \_\_\_ / \_\_\_ ГОД ЛЕСОВОССТАНОВЛЕНИЯ**

Лесничество: БокситогорскоеУчастковое лесничество: ПикалевскоеКвартал №: 95Выдел №: 2(5,7), 5(1,9), 6(1,8), 12(0,7)

Номер пробной площади	Порода	Распределение подроста по высоте, шт.				Средняя высота, м	Средний возраст, лет
		Мелкий (до 0,5 м)	Средний (0,51 - 1,5 м)	Крупный (свыше 1,5 м)	Итого		
1	2	3	4	5	6	7	8
1					0		
2					0		
3					0		
4					0		
5					0		
6					0		
7					0		
8					0		
9					0		
10					0		
11					0		
12					0		
13					0		
14					0		
15					0		
16					0		
17					0		
18					0		
19					0		
20					0		
21					0		
22					0		
23					0		
24					0		
25					0		
26					0		
27					0		
28					0		
29					0		
30					0		
Всего по участку подроста мягколиственных пород, тыс. шт.		-	-	-	-	-	-
Всего по участку подроста главных (целевых) пород, тыс. шт.		0	0	0	0,000		
Коэффициент перевода		0,5	0,8	1			
С учетом коэффициента		0,000	0,000	0,000	0,000		
<b>Итого в пересчете на крупный, подроста главных (целевых) пород, тыс. штук</b>		<b>0,000</b>	<b>0,000</b>	<b>0,000</b>	<b>0,000</b>		

Исполнитель(и):

Инженер ПТО ООО "Крона-Восток"



Леонтьева Ю.С.

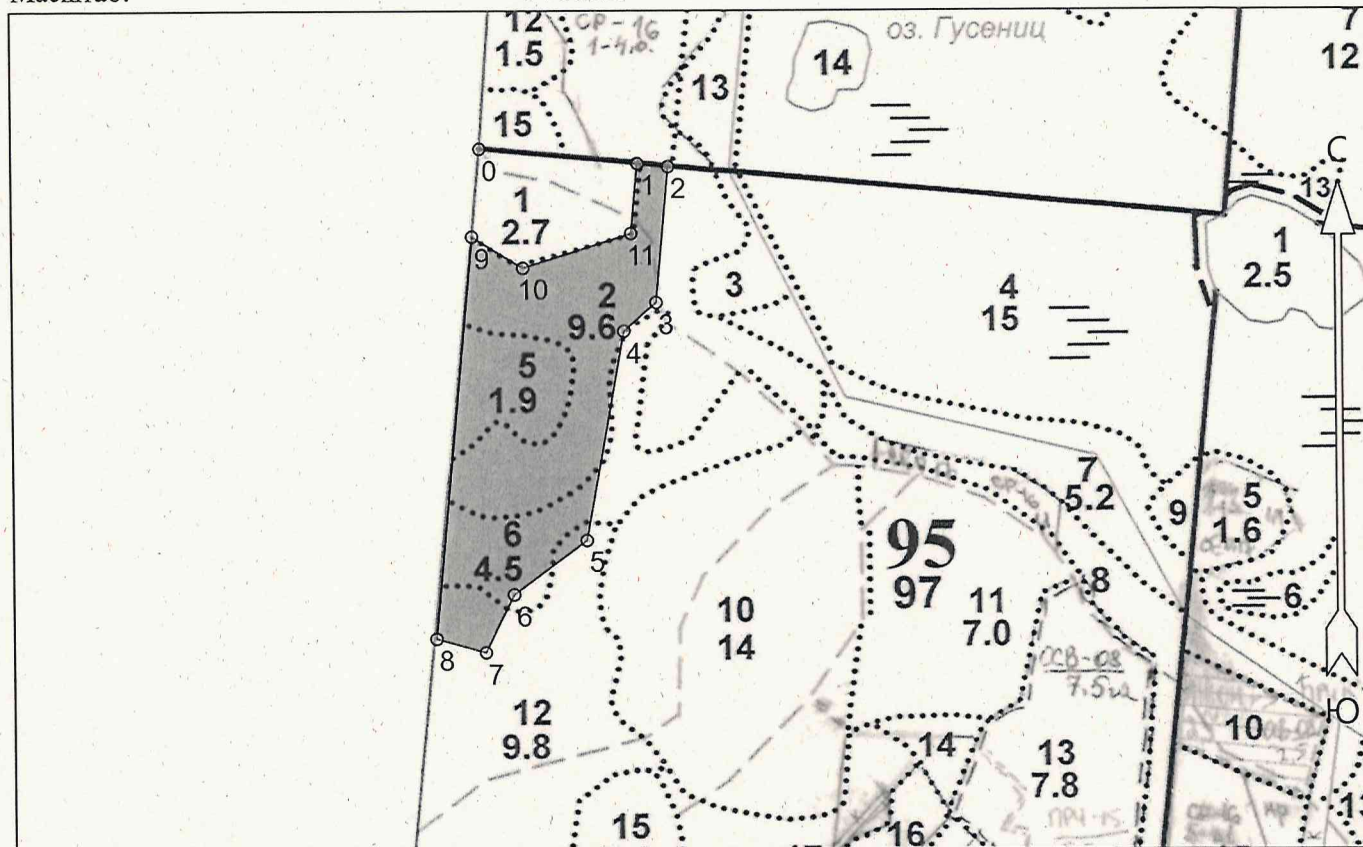




План участка для проведения лесовосстановления


Лесная декларация  
 Арендатор лесного участка:  
 Лесничество (лесопарк):  
 Участковое лесничество:  
 Номер(а) лесного квартала:  
 Номер(а) лесотаксационного выдела:  
 Масштаб:

№ 7-2021 от 25.11.2021г.  
 ООО "Крона-Восток", дог.ар. №22/3-2009-11 от 02.11.2009г.  
 Бокситогорское  
 Пикалевское  
 95  
 2, 5, 6, 12  
 1 : 10000



Условные обозначения

Эксплуатационная площадь



Экспликация участка

Номера точек	Геодезические координаты*		Румбы линий	Длина, м		
	Геодезическая долгота (X)	Геодезическая широта (Y)				
Привязка						
0	379365	3261300	0 - 1 СВ 82° 00'	210.0		
Объект						
Категория земель	Площадь участка, га	Номера точек	Геодезические координаты*		Румбы линий	Длина, м
			Геодезическая долгота (X)	Геодезическая широта (Y)		
Основной полигон	10.1	1	379346	3261510	1 - 2 СВ 82° 00'	40.0
		2	379342	3261550	2 - 3 ЮВ 8° 00'	180.0
		3	379163	3261533	3 - 4 ЮЗ 35° 00'	57.0
		4	379125	3261490	4 - 5 ЮВ 3° 00'	280.0
		5	378849	3261440	5 - 6 ЮЗ 40° 00'	120.0
		6	378778	3261343	6 - 7 ЮЗ 13° 00'	85.0
		7	378701	3261306	7 - 8 СЗ 88° 00'	68.0
		8	378719	3261240	8 - 9 СЗ 8° 00'	532.0
		9	379249	3261289	9 - 10 ЮВ 72° 00'	79.0
		10	379208	3261357	10 - 11 СВ 59° 00'	150.0
		11	379254	3261500	11 - 1 СЗ 8° 00'	93.0



