

## Проект лесовосстановления на лесном участке № 8 / 2023 год

Лесовосстановление: искусственное (естественное, искусственное, комбинированное)

Субъект Российской Федерации: Ленинградская область

Лесной район: Балтийско-Белозерский таежный район

### Характеристика местоположения лесного участка:

Лесничество: Любанское

Участковое лесничество: Апраксинское

Урочище:

№ Квартала: 14

№ Выдела: 2

Площадь лесного участка, га: 5,5

(исходные данные для проекта лесовосстановления: материалы обследования лесного участка при выборе способа лесовосстановления, план лесного участка, масштаб 1:10 000 прилагаются к проекту лесовосстановления)

### Характеристика лесорастительных условий лесного участка:

Рельеф участка (уклон): Равнинный с высоким уровнем грунтовых вод

Гидрологические условия (увлажнение): почвы влажные, ТТ С4

Почва: Торфяно-перегнойная влажная

### Характеристика площадей лесного участка:

Вырубка 2023 года

(вырубки, гари, прогалины, иные не занятые лесными насаждениями или предназначенные для лесовосстановления земли)

### Характеристика вырубки:

Количество пней, тыс. штук/га: 0,35

Характер и размещение оставленных деревьев и кустарников (куртины, полосы, групповое, равномерное): равномерное

Степень задернения почвы (слабая, средняя, сильная): средняя

Степень минерализации почвы (% от площади лесного участка): 0%

Состояние очистки от порубочных остатков и валежника (захламленность, м3): отсутствует (до 5 м.куб/га)

а) отсутствует (до 5 м3/га); б) слабая (5-20 м3/га); в) средняя (20-50 м3/га); г) сильная (более 50 м3/га).

Категория доступности для техники: доступная

а) доступная;

б) требуется узкополосная расчистка без корчевки пней;

в) требуется узкополосная расчистка;

г) требуется широкополосная расчистка с корчевкой пней.

### Характеристика имеющихся подроста и молодняка лесных древесных пород:

Нет подроста и молодняка

### Проектируемый способ лесовосстановления:

искусственное лесовосстановление

(естественное лесовосстановление, искусственное лесовосстановление, комбинированное лесовосстановление (посев, посадка))

**Обоснование проектируемого способа лесовосстановления основных лесных древесных пород восстанавливаемых лесов с учетом особенностей производства работ в различных категориях защитных лесов и особо защитных участках лесов (для лесных участков, предназначенных для проведения лесовосстановления, на которых лесовосстановительные мероприятия осуществляются лицами, указанными в подпункте "а" пункта 6 Правил, государственными (муниципальными) учреждениями, указанными в подпункте "б" пункта 6 Правил)**

отсутствие предварительного возобновления жизнеспособным подростом и молодняком ценных древесных пород

**Сроки и технологии (методы) выполнения работ по лесовосстановлению (для лесных участков, предназначенных для проведения лесовосстановления, на которых лесовосстановительные мероприятия осуществляются лицами, указанными в подпункте "а" пункта 6 Правил, государственными (муниципальными) учреждениями, указанными в подпункте "б" пункта 6 Правил)**

Осень 2023 – весна 2032. Механизированная частичная обработка почвы бороздами глубиной до 20 см трактором ТДТ-55 с плугом ПЛ-1 двухотвальный в бесснежный период 2023 г.; напашка плужных борозд глубиной до 20 см, ТДТ-55 в сцепке с плугом ПЛ-1.

Расстояние между центрами борозд – 6 м, формирование двух отвалов шириной не менее 50 см. Борозды прямолинейные, направлены вдоль волоков, направление З-В.

Посадка сеянцами Ели обыкновенной ЗКС, ручная, под меч Колесова.

Количество посадочных (посевных) мест на проектируемой площади – 2,2 тыс. шт/га

Размещение посадочных (посевных) мест, расстояние между рядами 1,0 x 5,0 м, в рядах 1,55 м (в оба пласта борозды)

Схема смешения пород Е-Е-Е-Е-Е

**Сроки и технологии (методы) выполнения работ по агротехническим уходам (для лесных участков, предназначенных для проведения лесовосстановления, на которых лесовосстановительные мероприятия осуществляются лицами, указанными в подпункте "а" пункта 6 Правил, государственными (муниципальными) учреждениями, указанными в подпункте "б" пункта 6 Правил)**

2024 г. – 2-кратный агротехнический уход (удаление травянистой и древесно-кустарниковой растительности в рядах культур);

2025 г. – 2-кратный агротехнический уход (удаление травянистой и древесно-кустарниковой растительности в рядах культур);

2026 г. – 1-кратный агротехнический уход (удаление травянистой и древесно-кустарниковой растительности в рядах культур).

При необходимости – дополнение лесных культур.

**Сроки и технологии (методы) выполнения работ по лесоводственным уходам (для лесных участков, предназначенных для проведения лесовосстановления, на которых лесовосстановительные мероприятия осуществляются лицами, указанными в подпункте "а" пункта 6 Правил, государственными (муниципальными) учреждениями, указанными в подпункте "б" пункта 6 Правил)**

Уничтожение нежелательной древесно-кустарниковой растительности механическими средствами – 1 раз до момента отнесения земель, предназначенных для лесовосстановления, к землям, на которых расположены леса.

**Требования к используемому для лесовосстановления посадочному (посевному) материалу:**

Порода: Ель обыкновенная

Вид посадочного материала (сеянцы, саженцы с открытой (закрытой) корневой системой, селекционная категория происхождения семян, лесосеменной район): Стандартные сеянцы Ели обыкновенной ЗКС

Возраст, лет: 2

Высота, см: 12

Диаметр корневой шейки, мм: 2 мм.

**Характеристика посевного материала:**

**Требования к молоднякам, площади которых подлежат отнесению к землям, на которых расположены леса, для признания работ по лесовосстановлению законченными (для лесных участков, предназначенных для проведения лесовосстановления, на которых лесовосстановительные мероприятия осуществляются лицами, указанными в подпункте "а" пункта 6 Правил, государственными (муниципальными) учреждениями, указанными в подпункте "б" пункта 6 Правил):**

Порода: Ель обыкновенная

Возраст, лет: 11

Количество деревьев основных лесных древесных пород, тыс. штук/га: 2,0

Средняя высота, м: 0,7

**Объем работ по лесовосстановлению (площадь лесовосстановления, га) (для лесных участков, предназначенных для проведения лесовосстановления, на которых лесовосстановительные мероприятия осуществляются лицами, указанными в подпункте "а" пункта 6 Правил, государственными (муниципальными) учреждениями, указанными в подпункте "б" пункта 6 Правил)**

5,5

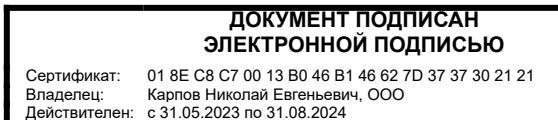
Проектируемый объем работ по лесовосстановлению (для лесных участков, предназначенных для проведения лесовосстановления, на которых лесовосстановительные мероприятия осуществляются лицами, указанными в подпункте "а" пункта 6 Правил, государственными (муниципальными) учреждениями, указанными в подпункте "б" пункта 6 Правил):

площадь лесовосстановления, га: 5,5

количество жизнеспособных растений основных лесных древесных пород, тыс.штук /га: 2,2

количество жизнеспособных растений основных лесных древесных пород на всей площади, тыс. штук: 12,1

Исполнитель работ по лесовосстановлению:



Генеральный директор

Должность (При наличии)

Подпись

Карпов Николай Евгеньевич

(Фамилия, имя, отчество -  
последнее при наличии)

09.08.2023

Число, месяц, год

**АКТ**  
**ОБСЛЕДОВАНИЯ УЧАСТКА**  
**ПРИ ВЫБОРЕ СПОСОБА И ТЕХНОЛОГИИ ЛЕСОВОССТАНОВЛЕНИЯ**

1. Лесничество Любанское
2. Участковое лесничество Апраксинское
3. Номер(а) лесного квартала 14
4. Номер(а) лесотаксационного выдела (выделов): 2
5. Площадь участка, с точностью до 0,0000 га: 5,5 га
6. План лесного участка (прилагается к акту)
7. Категория площадей участка лесовосстановления: вырубка 2023 г  
(вырубка, гарь, иная (год, месяц))
8. Наименование организации и основания возникновения обязательств договор аренды лесного участка № 2-2008-11-1-3 от 05.11.2008 г., лесная декларация № 18-2021 от 17.12.2021  
(номер договора аренды лесного участка, постоянного (бессрочного) пользования, безвозмездного пользования, сервитута, номер лесной декларации, основания для перевода в земли иных категорий)
9. Исходный породный состав участка лесовосстановления: 6Б2Ос2Олс  
(до вырубки, гари, гибели)
10. Условия для работы техники:
  - 10.1. Количество пней: 350 шт./га, средний диаметр 30 см
  - 10.2. Захламленность, м<sup>3</sup>/га: отсутствует  
(отсутствует - менее 5 м<sup>3</sup>/га, слабая - 5 - 20 м<sup>3</sup>/га, средняя - 20 - 50 м<sup>3</sup>/га, сильная > 50 м<sup>3</sup>/га)
  - 10.3. Доступность для работы техники: доступна без расчистки и раскорчевки пней
11. Характеристика природно-климатических и лесорастительных условий лесного участка:
  - 11.1. Лесорастительная зона Балтийско – Белозерский таежный район
  - 11.2. Лесной район Таежный
  - 11.3. Целевое назначение лесов Эксплуатационные леса
  - 11.4. Рельеф Равнинный
  - 11.5. Почва: торфянисто – перегнойная, влажная  
(тип, степень увлажнения, механический состав)
  - 11.6. Тип леса (тип вырубки, тип лесорастительных условий): ТТ - С4 ельник травяно-таволговый, тип вырубки – таволговый (Т).
  - 11.7. Степень задернения почвы Средняя 31-50% травяной, степень покрытия 0,4-0,6  
(отсутствует - до 10%%, слабая – 11-30%%, средняя – 31-50%%, сильная >50%%)
12. Характеристика подроста главных (целевых) пород (перечетная ведомость прилагается):
  - 12.1. Средняя высота \_\_\_\_\_ м
  - 12.2. Средний возраст \_\_\_\_\_ лет
  - 12.3. Количество, всего \_\_\_\_\_ тыс.шт./га, в том числе по породам: \_\_\_\_\_
  - 12.4. Категория густоты \_\_\_\_\_
  - 12.5. Распределение по площади \_\_\_\_\_  
(редкий, средний, густой, равномерное, неравномерное, групповое)
  - 12.6. Жизнеспособность подроста \_\_\_\_\_  
(жизнеспособный, нежизнеспособный)
13. Характеристика возобновления мягколиственных пород:
  - 13.1. Порода отсутствует
  - 13.2. Количество - тыс.шт./га,
  - 13.3. Средняя высота - м
14. Источники обсеменения отсутствуют  
(порода, источник: одиночные (шт./га), куртины, полосы, стены леса)
15. Характеристика санитарного состояния: в связи с отсутствием на восстанавливаемой площади признаков заселения вредными организмами, обследование не проводилось  
(заселенность вредными организмами, болезни леса)
16. Предложения для разработки Проекта лесовосстановления:
  - 16.1. Способ лесовосстановления: искусственный (посадка лесных культур, сеянцами Ели об. (ЗКС))  
(естественный, искусственный, комбинированный)

16.2. Главные (целевые) породы: Ель об.

16.3. Срок лесовосстановления: 2023 год.

(начало, окончание (месяц, год))

17. Необходимость проведения предварительных и сопутствующих мероприятий:

17.1. Очистка вырубки, гари: не требуется

17.2. Санитарные мероприятия: не требуется

17.3. Противопожарные мероприятия: требуется прокладка минерализованных полос по сторонам участка, точки 1-2-3-4-5-6-7-8, протяженностью 748,5 метров.

17.4. Иные предложения нет

Обследование проведено:

Исполнитель: Генеральный директор/

должность

*[подпись]*  
подпись

/Карпов Н. Е./

Ф.И.О.

09.08.2023

дата

Согласовано:

Представитель лесничества: Лесничий /

должность

*[подпись]*  
подпись

/Новиков А. В./

Ф.И.О.

09.08.2023г.

дата

План участка для проведения лесовосстановления

Лесничество Любанское

Участковое лесничество Апраксинское

Номер(а) квартал 14

Номер(а) выделов 2

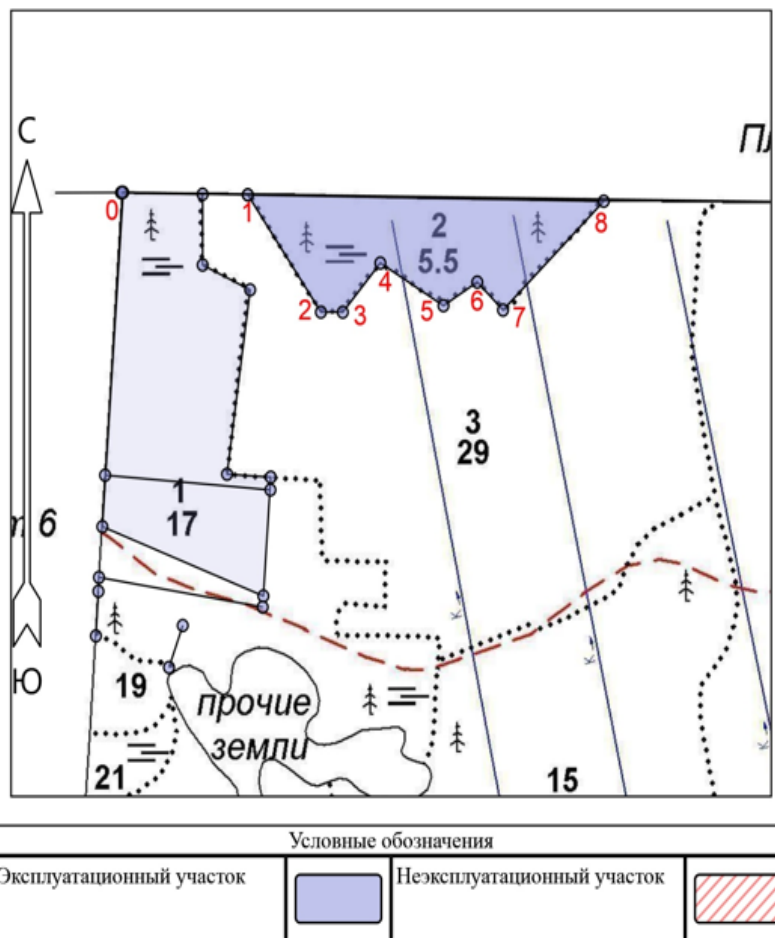
Арендатор лесного участка: ООО «ПолиграфМеханика», договор аренды № 2-2008-11-3 от 05.11.2008

г. Лесная декларация № 18-2021 от 17.12.2021 года

(наименование, № дог. Аренды, декларация, дата)

Площадь участка 5,5 га

Масштаб 1 : 10 000



Площадь общая, га		Площадь эксплуатационная, га				
5,5		5,5				
Экспликация объекта						
	Номера точек	Направление линий	Румбы линий, °	Длина линий, м	Долгота	Широта
	0-1	СВ	80°00'	190.0	352451.787	2273874.919
Номер лесосеки	Лесосека					
1	1-2	ЮВ	46°00'	192.5	352449.659	2274065.38
Площадь лесосеки, га	2-3	СВ	79°00'	33.0	352292.677	2274176.863
5,5	3-4	СВ	23°30'	87.0	352292.836	2274209.962
	4-5	ЮВ	70°00'	111.0	352359.264	2274266.229
	5-6	СВ	47°00'	60.0	352302.493	2274362.028
	6-7	ЮВ	57°00'	54.0	352334.544	2274412.865
	7-8	СВ	35°00'	211.0	352297.173	2274452.072
	8-1	ЮЗ	80°00'	536.5	352444.504	2274603.394



	Ос	-	-	-	-	-	-
14	Е	-	-	-	-	-	-
	Б	-	-	-	-	-	-
	Ос	-	-	-	-	-	-
15	Е	-	-	-	-	-	-
	Б	-	-	-	-	-	-
	Ос	-	-	-	-	-	-
16	Е	-	-	-	-	-	-
	Б	-	-	-	-	-	-
	Ос	-	-	-	-	-	-
17	Е	-	-	-	-	-	-
	Б	-	-	-	-	-	-
	Ос	-	-	-	-	-	-
18	Е	-	-	-	-	-	-
	Б	-	-	-	-	-	-
	Ос	-	-	-	-	-	-
19	Е	-	-	-	-	-	-
	Б	-	-	-	-	-	-
	Ос	-	-	-	-	-	-
20	Е	-	-	-	-	-	-
	Б	-	-	-	-	-	-
	Ос	-	-	-	-	-	-
21	Е	-	-	-	-	-	-
	Б	-	-	-	-	-	-
	Ос	-	-	-	-	-	-
22	Е	-	-	-	-	-	-
	Б	-	-	-	-	-	-
	Ос	-	-	-	-	-	-
23	Е	-	-	-	-	-	-
	Б	-	-	-	-	-	-
	Ос	-	-	-	-	-	-
24	Е	-	-	-	-	-	-
	Б	-	-	-	-	-	-
	Ос	-	-	-	-	-	-
25	Е	-	-	-	-	-	-
	Б	-	-	-	-	-	-
	Ос	-	-	-	-	-	-
26	Е	-	-	-	-	-	-
	Б	-	-	-	-	-	-
	Ос	-	-	-	-	-	-
27	Е	-	-	-	-	-	-
	Б	-	-	-	-	-	-
	Ос	-	-	-	-	-	-
28	Е	-	-	-	-	-	-
	Б	-	-	-	-	-	-
	Ос	-	-	-	-	-	-
29	Е	-	-	-	-	-	-
	Б	-	-	-	-	-	-
	Ос	-	-	-	-	-	-
30	Е	-	-	-	-	-	-
	Б	-	-	-	-	-	-
	Ос	-	-	-	-	-	-
Всего по участку подростов мягколиственных пород, тыс. шт.	Б	-	-	-	-	-	-
	Ос	-	-	-	-	-	-



Всего по участку подростов главных (целевых) пород		-	-	-	-	-	-
Коэффициент перевода		0,5	0,8	1,0	-	-	-
С учетом коэффициента		-	-	-	-	-	-
Итого в пересчете на крупный, подростов главных (целевых) пород, тыс. штук/га		-	-	-	-	-	-
Итого в пересчете на крупный, мягколиственных пород, тыс. штук/га	Б	-	-	-	-	-	-
	Ос	-	-	-	-	-	-

## План участка

Лесничество Любанское

Участковое лесничество Апраксинское

Номер(а) квартал 14

Номер(а) выделов 2

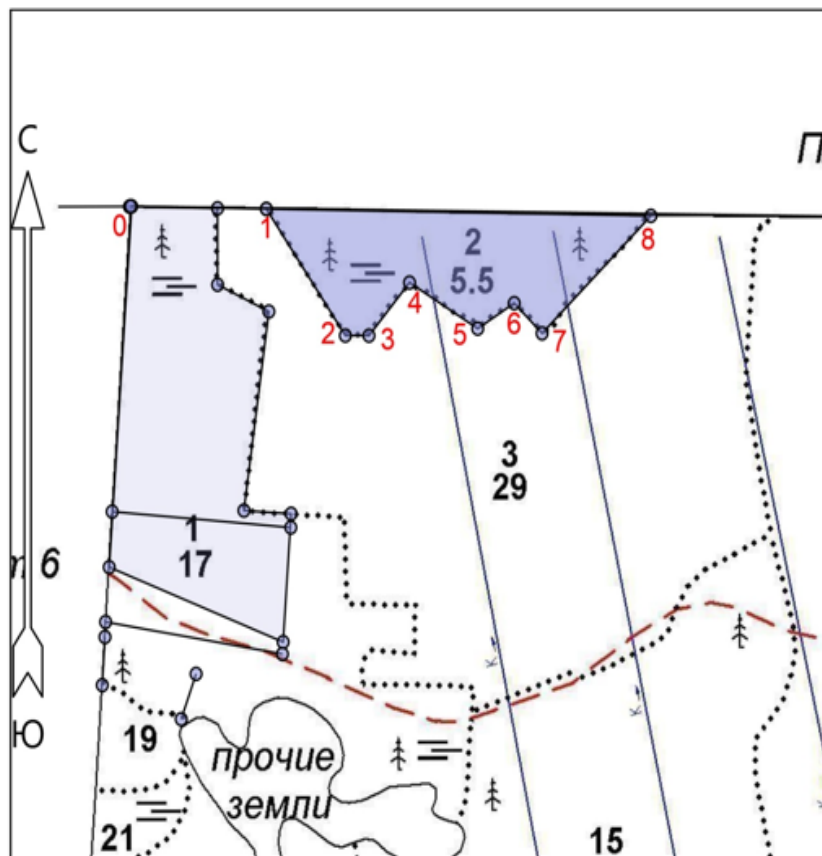
Арендатор лесного участка: ООО «ПолиграфМеханика», договор аренды № 2-2008-11-3 от 05.11.2008

г. Лесная декларация № 18-2021 от 17.12.2021 года

(наименование, № дог. Аренды, декларация, дата)

Площадь участка 5,5 га

Масштаб 1 : 10 000



Условные обозначения			
Эксплуатационный участок		Неэксплуатационный участок	

Площадь общая, га	Площадь эксплуатационная, га					
5,5	5,5					
Экспликация объекта						
	Номера точек	Направление линий	Румбы линий, °	Длина линий, м	Долгота	Широта
	Привязка					
	0-1	СВ	80°00'	190.0	352451.787	2273874.919
Номер лесосеки	Лесосека					
1	1-2	ЮВ	46°00'	192.5	352449.659	2274065.38
Площадь лесосеки, га	2-3	СВ	79°00'	33.0	352292.677	2274176.863
5,5	3-4	СВ	23°30'	87.0	352292.836	2274209.962
	4-5	ЮВ	70°00'	111.0	352359.264	2274266.229
	5-6	СВ	47°00'	60.0	352302.493	2274362.028
	6-7	ЮВ	57°00'	54.0	352334.544	2274412.865
	7-8	СВ	35°00'	211.0	352297.173	2274452.072
	8-1	ЮЗ	80°00'	536.5	352444.504	2274603.394