

**Проект лесовосстановления
на лесном участке № 62-102 / 2023 год**

Лесовосстановление: искусственное, посадка (естественное, искусственное, комбинированное)

Субъект Российской Федерации: Ленинградская область

Лесной район: Балтийско-Белозерский таежный район

Характеристика местоположения лесного участка:

Лесничество: Любанское

Участковое лесничество: Ушакинское

Урочище:

№ Квартала: 62

№ Выдела: 102

Площадь лесного участка, га: 0,7

(исходные данные для проекта лесовосстановления: материалы обследования лесного участка при выборе способа лесовосстановления, план лесного участка, масштаб 1:10 000 прилагаются к проекту лесовосстановления)

Характеристика лесорастительных условий лесного участка:

Рельеф участка (уклон): равнинный

Гидрологические условия (увлажнение): высокий уровень грунтовых вод

Почва: Влажные модергумусные подзолистые суглинистые

Характеристика площадей лесного участка:

Прогалина

(вырубки, гари, прогалины, иные не занятые лесными насаждениями или предназначенные для лесовосстановления земли)

Характеристика вырубки:

Нет вырубки

Характеристика имеющихся подроста и молодняка лесных древесных пород:

состав пород: Ива

средний возраст, лет: 8

средняя высота, м: 2,5

количество деревьев и кустарников, тыс. штук/га: 1,2

размещение их по площади лесного участка (равномерное, неравномерное, групповое): равномерное

состояние лесных насаждений и их оценка:

Проектируемый способ лесовосстановления:

искусственное лесовосстановление, посадка

(естественное лесовосстановление, искусственное лесовосстановление, комбинированное лесовосстановление (посев, посадка))

Обоснование проектируемого способа лесовосстановления основных лесных древесных пород восстанавливаемых лесов с учетом особенностей производства работ в различных категориях защитных лесов и особо защитных участках лесов (для лесных участков, предназначенных для проведения лесовосстановления, на которых лесовосстановительные мероприятия осуществляются лицами, указанными в подпункте "а" пункта 6 Правил, государственными (муниципальными) учреждениями, указанными в подпункте "б" пункта 6 Правил)

Приказ Министерства природных ресурсов и экологии РФ от 29 декабря 2021 г. № 1024 "Об утверждении Правил лесовосстановления, формы, состава, порядка согласования проекта лесовосстановления, оснований для отказа в его согласовании, а также требований к формату в электронной форме проекта лесовосстановления", Лесохозяйственный регламент Любанского лесничества, Акт обследования участка.

Сроки и технологии (методы) выполнения работ по лесовосстановлению (для лесных участков, предназначенных для проведения лесовосстановления, на которых лесовосстановительные мероприятия осуществляются лицами, указанными в подпункте "а" пункта 6 Правил, государственными (муниципальными) учреждениями, указанными в подпункте "б" пункта 6 Правил)

2-3 квартал 2023 года: вынос в натуру лесного участка, полосная расчистка ручным способом от древесно-кустарниковой растительности.

2-3 квартал 2023 года: обработка почвы механизированным способом: Бороздами через 6 м, на глубину до 30 см, прямолинейными или с плавным искривлением Трактором ТДТ-55 с плугом ПЛ-1; устройство минерализованной полосы по периметру участка шириной не менее 1,4 метра, протяженностью 336 метров.

2-3 квартал 2023 года: метод и способ лесовосстановления: ручная посадка под "меч Колесова" в оба пласта.

Уходы за противопожарными объектами:

2024 г. – 2026 г. – ежегодное обновление минерализованных полос, в последующие годы по мере необходимости.

Сроки и технологии (методы) выполнения работ по агротехническим уходам (для лесных участков, предназначенных для проведения лесовосстановления, на которых лесовосстановительные мероприятия осуществляются лицами, указанными в подпункте "а" пункта 6 Правил, государственными (муниципальными) учреждениями, указанными в подпункте "б" пункта 6 Правил)

3-4 квартал 2023 года - 1-ный уход за лесными культурами - при весенней посадке 2023 года, агротехнический уход - рыхление почвы с одновременным уничтожением травы в рядах культур;

2-4 квартал 2024 года - 2-х кратный уход за лесными культурами: весна – ручная оправка растений от завала травой и почвой, выжимания морозом; осень - агротехнический уход - рыхление почвы с одновременным уничтожением травы в рядах культур;

2-4 квартал 2025 года - 2-х кратный уход за лесными культурами: 2-х кратный уход за лесными культурами: весна – ручная оправка растений от завала травой и почвой, выжимания морозом; осень - агротехнический уход - рыхление почвы с одновременным уничтожением травы в рядах культур;

2-4 квартал 2026 год - 1-ный кратный уход за лесными культурами (при весенней посадке 2023 года) - весна – ручная оправка растений от завала травой и почвой, выжимания морозом; 2-х кратный уход за лесными культурами (при осенней посадке 2023 года) - весна – ручная оправка растений от завала травой и почвой, выжимания морозом; осень - агротехнический уход - рыхление почвы с одновременным уничтожением травы в рядах культур.

Сроки и технологии (методы) выполнения работ по лесоводственным уходам (для лесных участков, предназначенных для проведения лесовосстановления, на которых лесовосстановительные мероприятия осуществляются лицами, указанными в подпункте "а" пункта 6 Правил, государственными (муниципальными) учреждениями, указанными в подпункте "б" пункта 6 Правил)

Требования к используемому для лесовосстановления посадочному (посевному) материалу:

Порода: Ель обыкновенная

Вид посадочного материала (сеянцы, саженцы с открытой (закрытой) корневой системой, селекционная категория происхождения семян, лесосеменной район): ЗКС

Возраст, лет: 1-2

Высота, см: не менее 12

Диаметр корневой шейки, мм: не менее 2 мм.

Характеристика посевного материала:

Требования к молоднякам, площади которых подлежат отнесению к землям, на которых расположены леса, для признания работ по лесовосстановлению законченными (для лесных участков, предназначенных для проведения лесовосстановления, на которых лесовосстановительные мероприятия осуществляются лицами, указанными в подпункте "а" пункта 6 Правил, государственными (муниципальными) учреждениями, указанными в подпункте "б" пункта 6 Правил):

Порода: Ель обыкновенная

Возраст, лет: 11

Количество деревьев основных лесных древесных пород, тыс. штук/га: 2,0

Средняя высота, м: 0,7

Объем работ по лесовосстановлению (площадь лесовосстановления, га) (для лесных участков, предназначенных для проведения лесовосстановления, на которых лесовосстановительные мероприятия осуществляются лицами, указанными в подпункте "а" пункта 6 Правил, государственными (муниципальными) учреждениями, указанными в подпункте "б" пункта 6 Правил)

0,7

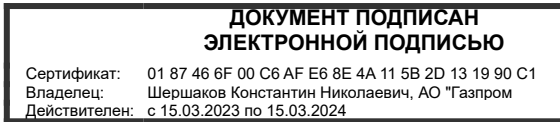
Проектируемый объем работ по лесовосстановлению (для лесных участков, предназначенных для проведения лесовосстановления, на которых лесовосстановительные мероприятия осуществляются лицами, указанными в подпункте "а" пункта 6 Правил, государственными (муниципальными) учреждениями, указанными в подпункте "б" пункта 6 Правил):

площадь лесовосстановления, га: 0,7

количество жизнеспособных растений основных лесных древесных пород, тыс.штук /га: 2,5

количество жизнеспособных растений основных лесных древесных пород на всей площади, тыс. штук: 1,75

Исполнитель работ по лесовосстановлению:



Должность (При наличии)

Подпись

Шершаков Константин Николаевич
(Фамилия, имя, отчество - последнее при наличии)

14.04.2023

Число, месяц, год

АКТ
ОБСЛЕДОВАНИЯ УЧАТКА ПРИ ВЫБОРЕ СПОСОБА И ТЕХНОЛОГИИ
ЛЕСОРАЗВЕДЕНИЯ

Характеристика местоположения лесного участка

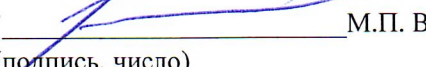
1. Лесничество	Любанское
2. Участковое лесничество	Ушакинское
3. Номер квартала	62
4. Номер выдела	102

5. Арендатор, реквизиты док-та, номер декларации: ООО "Газпром межрегионгаз" для проведения компенсационного лесовосстановления земель, вырубленных в соответствии с лесной декларацией № 1-2022 от 28.04.2022 г., договором аренды № 2017кс-2021-11 от 30.11.2021 г.

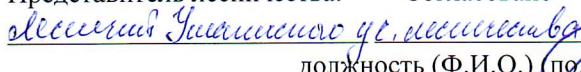

6. Площадь участка, с точностью до 0,0000 га	0,7000
7. Категория площади лесоразведения	Проголина
8. Условия для работы техники	
8.1. Захламленность	слабая
8.2. Доступность для работы техники	Доступно после предварительной расчистки
9. Характеристика природно-климатических и лесорастительных условий участка	
9.1. Лесорастительная зона	Таежная
9.2. Лесной район	Балтийско-Белозерский
9.3. Целевое назначение лесов	Защитные
9.4. Рельеф	Равнинный
9.5. Почва	Влажные модергумусные подзолистые суглинистые
9.6. Тип леса (тип лесорастительных условий)	ТТ С4
9.7. Степень задернения почвы	сильная
9.8. Количество пней на участке	-
10. Наличие подроста/ естественного возобновления	И
10.1. Средняя высота	2,5 м.
10.2. Средний возраст	8 лет
10.3. Распределение по площади	Равномерное
11. Характеристика санитарного состояния:	в связи с отсутствием признаков заселения вредных организмов, обследование не проводилось
12. Способ лесоразведения	Искусственное лесовосстановление
12.1. Главная (целевая) порода:	Ель обыкновенная
12.2. Срок лесоразведения	2-3 кв. 2023 года
12.3. Густота посадки, тыс. шт/га	При посадке : ЗКС 2,5 ОКС 3,3
13. Необходимость проведения предварительных и сопутствующих мероприятий:	
13.1. Расчистка, осушение и пр.	полосная расчистка участка от древесно-кустарниковой растительности, с оставлением жизнеспособных деревьев хозяйственно-ценных пород Е, С, Б.
13.2. Санитарные	Не требуются
13.3. Противопожарные	Создание минерализованной полосы по периметру участка
13.4. Иные мероприятия	

Обследование проведено:

Представитель лесопользователя:

Представитель ООО "Газпром межрегионгаз"  М.П. Васильченко
должность (Ф.И.О.) (подпись, число)

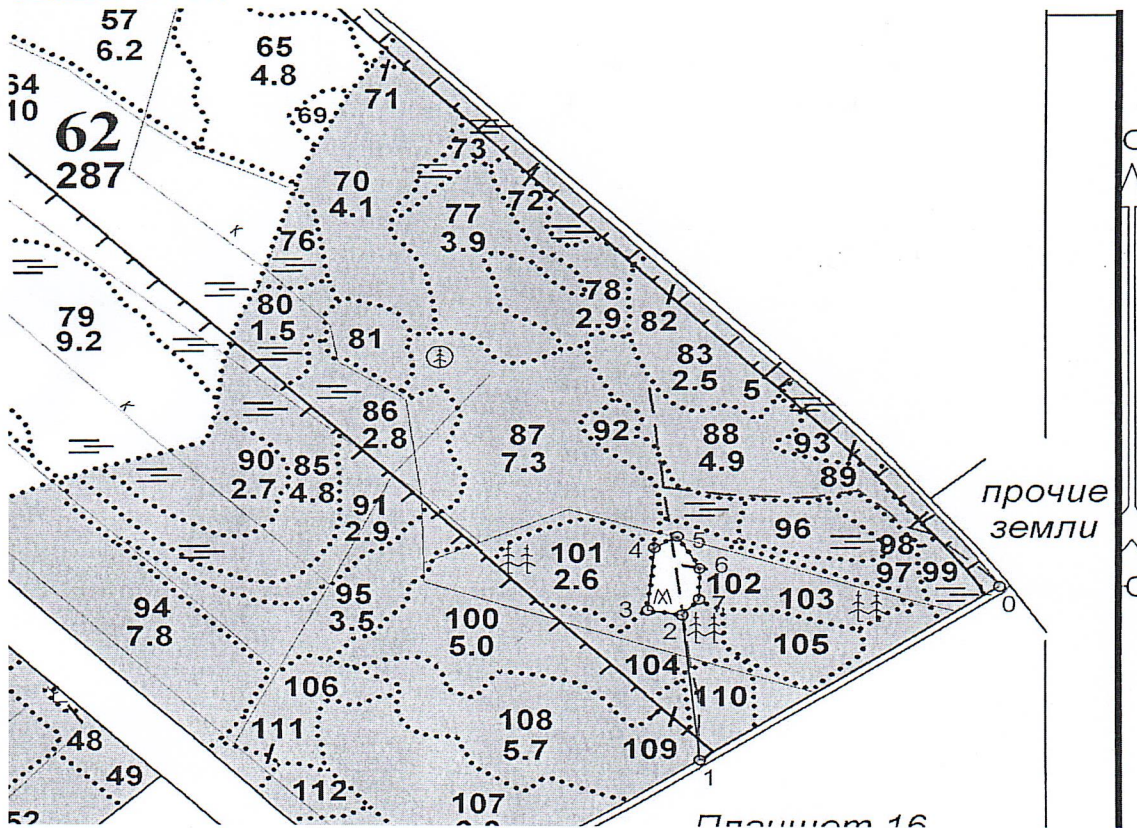
Представитель лесничества: Согласовано

 
должность (Ф.И.О.) (подпись, число)

План участка для проведения компенсационного лесовосстановления

ООО "Газпром межрегионгаз" для проведения компенсационного лесовосстановления земель, вырубленных в соответствии с лесной декларацией № 1-2022 от 28.04.2022 г., договором аренды № 2017кс-2021-11 от 30.11.2021 г.

Лесничество (лесопарк) Любанское
 Участковое лесничество Ушакинское
 Урочище (при наличии) -
 Номер(а) лесного квартала 62
 Номер(а) лесотаксационного выдела(выделов) 102
 Масштаб 1:10 000



Экспликация участка

Номера точек	Широта	Долгота	Азимуты	Длина		
Привязка						
0-1	59° 27' 06.56"	31° 05' 03.18"	235° 30'	502		
1-2	59° 26' 57.36"	31° 04' 36.86"	354° 30'	241		
Объект						
Катег. Земель	Площадь участка, га	Номера точек	Геодезические координаты		Азимуты линий, °	Длина линий, м
			Широта	Долгота		
Защитные	0,7000	2-3	59° 27' 06.56"	31° 04' 35.34"	279° 30'	48
		3-4	59° 27' 05.11"	31° 04' 32.33"	05° 00'	104
		4-5	59° 27' 05.36"	31° 04' 32.89"	58° 30'	37
		5-6	59° 27' 08.69"	31° 04' 34.92"	150° 30'	62
		6-7	59° 27' 09.32"	31° 04' 36.86"	180° 30'	50
		7-2	59° 27' 05.95"	31° 04' 36.82"	221° 30'	35

* Геодезические координаты получены при помощи GARMIN GPSMAP 64st. В системе координат WGS