

## **Проект лесовосстановления на лесном участке № 21/2023 / 2023 год**

Лесовосстановление: искусственное (естественное, искусственное, комбинированное)

Субъект Российской Федерации: Ленинградская область

Лесной район: Балтийско-Белозерский таежный район

### **Характеристика местоположения лесного участка:**

Лесничество: Лужское

Участковое лесничество: Осьминское

Урочище:

№ Квартала: 124

№ Выдела: 3,4,17

Площадь лесного участка, га: 14

(исходные данные для проекта лесовосстановления: материалы обследования лесного участка при выборе способа лесовосстановления, план лесного участка, масштаб 1:10 000 прилагаются к проекту лесовосстановления)

### **Характеристика лесорастительных условий лесного участка:**

Рельеф участка (уклон): равнинный

Гидрологические условия (увлажнение): дренированные равнины с несколько ослабленным стоком

Почва: грубогумусные подзолистые, суглинистые

### **Характеристика площадей лесного участка:**

вырубка 2021 года

(вырубки, гари, прогалины, иные не занятые лесными насаждениями или предназначенные для лесовосстановления земли)

### **Характеристика вырубки:**

Количество пней, тыс. штук/га: 0,5

Характер и размещение оставленных деревьев и кустарников (куртины, полосы, групповое, равномерное):

Степень задернения почвы (слабая, средняя, сильная): средняя

Степень минерализации почвы (% от площади лесного участка): 0%

Состояние очистки от порубочных остатков и валежника (захламенность, мЗ): отсутствует

а) отсутствует (до 5 мЗ/га); б) слабая (5-20 мЗ/га); в) средняя (20-50 мЗ/га); г) сильная (более 50 мЗ/га).

Категория доступности для техники: доступная

а) доступная;

б) требуется узкополосная расчистка без корчевки пней;

в) требуется узкополосная расчистка;

г) требуется широкополосная расчистка с корчевкой пней.

### **Характеристика имеющихся подроста и молодняка лесных древесных пород:**

состав пород:

средний возраст, лет: 0

средняя высота, м: 0

количество деревьев и кустарников, тыс. штук/га: 0

размещение их по площади лесного участка (равномерное, неравномерное, групповое):

состояние лесных насаждений и их оценка:

### **Проектируемый способ лесовосстановления:**

искусственное

(естественное лесовосстановление, искусственное лесовосстановление, комбинированное лесовосстановление (посев, посадка))

**Обоснование проектируемого способа лесовосстановления основных лесных древесных пород восстанавливаемых лесов с учетом особенностей производства работ в различных категориях защитных лесов и особо защитных участках лесов (для лесных участков, предназначенных для проведения лесовосстановления, на которых лесовосстановительные мероприятия осуществляются лицами, указанными в подпункте "а" пункта 6 Правил, государственными (муниципальными) учреждениями, указанными в подпункте "б" пункта 6 Правил)**

отсутствие предварительного возобновления жизнеспособным подростом и молодняком ценных древесных пород. Акт обследования участка при выборе способа и технологии лесовосстановления.

**Сроки и технологии (методы) выполнения работ по лесовосстановлению (для лесных участков, предназначенных для проведения лесовосстановления, на которых лесовосстановительные мероприятия осуществляются лицами, указанными в подпункте "а" пункта 6 Правил, государственными (муниципальными) учреждениями, указанными в подпункте "б" пункта 6 Правил)**

весна 2023 г-осень 2023 г

обработка почвы-осень 2022 года, механизированная (ЛХТ-100 в сцепке с плугом ПЛ-1), глубиной до 20 см, бороздами через 4-5 м, борозды прямолинейные, шириной 0,7 м параллельно волокам. Размещение посадочных мест: расстояние между рядами 4-5 м, в рядах 0,7-0,8 м. Схема смешения пород: Е-Е-Е  
посадка сеянцев ели под меч "Колесова"- весна-осень 2023 г.

**Сроки и технологии (методы) выполнения работ по агротехническим уходам (для лесных участков, предназначенных для проведения лесовосстановления, на которых лесовосстановительные мероприятия осуществляются лицами, указанными в подпункте "а" пункта 6 Правил, государственными (муниципальными) учреждениями, указанными в подпункте "б" пункта 6 Правил)**

2023 год-1 уход, 2024 год- 1 уход, 2025 год -1 уход: уничтожение травянистой и древесной растительности в рядах культур и междурядьях. Дополнение лесных культур по мере необходимости в течение года после проведения инвентаризации.

**Сроки и технологии (методы) выполнения работ по лесоводственным уходам (для лесных участков, предназначенных для проведения лесовосстановления, на которых лесовосстановительные мероприятия осуществляются лицами, указанными в подпункте "а" пункта 6 Правил, государственными (муниципальными) учреждениями, указанными в подпункте "б" пункта 6 Правил)**

по мере необходимости-уничтожение нежелательной древесно-кустарниковой растительности механическим способом

**Требования к используемому для лесовосстановления посадочному (посевному) материалу:**

Порода: ЕЛБ

Вид посадочного материала (сеянцы, саженцы с открытой (закрытой) корневой системой, селекционная категория происхождения семян, лесосеменной район): сеянцы с открытой корневой системой

Возраст, лет: 3

Высота, см: 12

Диаметр корневой шейки, мм: 2 мм.

**Характеристика посевного материала:**

**Требования к молоднякам, площади которых подлежат отнесению к землям, на которых расположены леса, для признания работ по лесовосстановлению выполненными (для лесных участков, предназначенных для проведения лесовосстановления, на которых лесовосстановительные мероприятия осуществляются лицами, указанными в подпункте "а" пункта 6 Правил, государственными (муниципальными) учреждениями, указанными в подпункте "б" пункта 6 Правил):**

Порода: ЕЛБ

Возраст, лет: 10

Количество деревьев основных лесных древесных пород, тыс. штук/га: 2

Средняя высота, м: 0.7

**Объем работ по лесовосстановлению (площадь лесовосстановления, га) (для лесных участков, предназначенных для проведения лесовосстановления, на которых лесовосстановительные мероприятия осуществляются лицами, указанными в подпункте "а" пункта 6 Правил, государственными (муниципальными) учреждениями, указанными в подпункте "б" пункта 6 Правил)**

14

**Проектируемый объем работ по лесовосстановлению (для лесных участков, предназначенных для проведения лесовосстановления, на которых лесовосстановительные мероприятия осуществляются лицами, указанными в подпункте "а" пункта 6 Правил, государственными (муниципальными) учреждениями, указанными в подпункте "б" пункта 6 Правил):**

площадь лесовосстановления, га: 14

количество жизнеспособных растений основных лесных древесных пород, тыс. штук /га: 3

количество жизнеспособных растений основных лесных древесных пород на всей площади, тыс. штук: 42

**Исполнитель работ по лесовосстановлению:**

**ДОКУМЕНТ ПОДПИСАН  
ЭЛЕКТРОННОЙ ПОДПИСЬЮ**

Сертификат: 01 9F 66 B1 00 01 AF 79 87 42 51 F2 EA 27 35 66 1E  
Владелец: ИЗМАЙЛОВ АЛЕКСАНДР ВАЛЕРЬЕВИЧ, ООО  
Действителен: с 30.08.2022 по 30.11.2023

Генеральный директор

Должность (При наличии)

Подпись

Измайлов Александр Валерьевич  
(Фамилия, имя, отчество - последнее  
при наличии)

20.03.2023

Число, месяц, год

**АКТ**  
**ОБСЛЕДОВАНИЯ УЧАСТКА**  
**ПРИ ВЫБОРЕ СПОСОБА И ТЕХНОЛОГИИ ЛЕСОВОССТАНОВЛЕНИЯ**

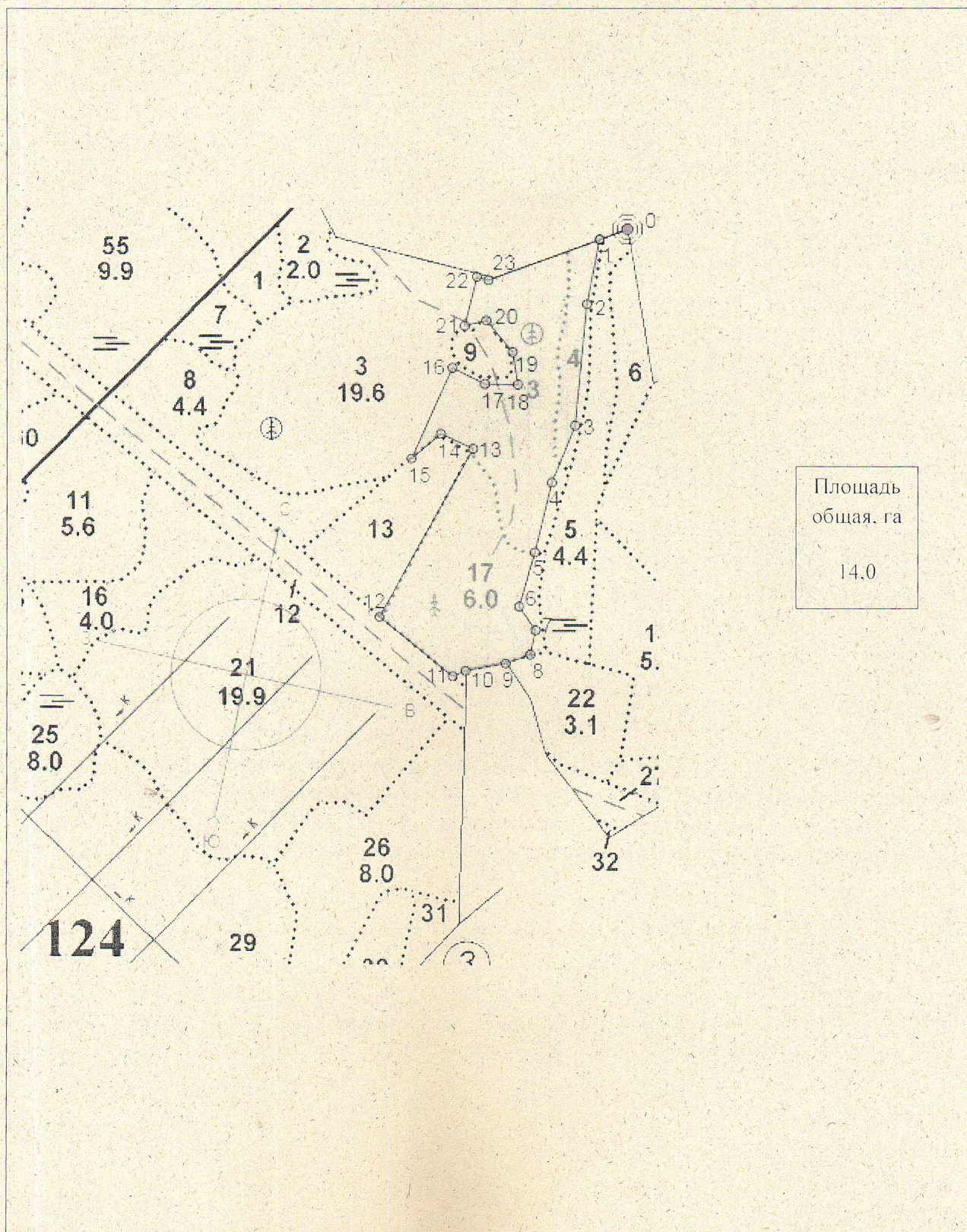
1. Лесничество Лужское
2. Участковое лесничество Осьминское
3. Номер(а) лесного квартала 124
4. Номер(а) лесотаксационного выдела (выделов): 3,4,17
5. Площадь участка, с точностью до 0,0000 га 14,0 га
6. План лесного участка (прилагается к акту)
7. Категория площадей участка лесовосстановления вырубка 2021 г.  
(вырубка, гарь, иная (год, месяц))
8. Наименование организации и основания возникновения обязательств ООО «Лес-Луга»,  
договор аренды №2-2008-12-221-3 от 16.12.2008 г., лесная декларация №7-2021 от 01.06.2021 г.  
(номер договора аренды лесного участка, постоянного (бессрочного) пользования, безвозмездного пользования, сервитута, номер лесной декларации, основания для перевода в земли иных категорий)
9. Исходный породный состав участка лесовосстановления в.3-4Б3Ос2Олс1Е+С, в.4-5Ос3Б2Е, в.17-3С3ЕЗБ1Ос  
(до вырубки, гари, гибели)
10. Условия для работы техники:
  - 10.1. Количество пней 500 шт./га, средний диаметр 32 см
  - 10.2. Захламленность, м<sup>3</sup>/га отсутствует  
(отсутствует - менее 5 м<sup>3</sup>/га, слабая - 5 - 20 м<sup>3</sup>/га, средняя - 20 - 50 м<sup>3</sup>/га, сильная - > 50 м<sup>3</sup>/га)
  - 10.3. Доступность для работы техники доступная
11. Характеристика природно-климатических и лесорастительных условий лесного участка:
  - 11.1. Лесорастительная зона Таежная
  - 11.2. Лесной район Балтийско-Белозерский таежный район
  - 11.3. Целевое назначение лесов эксплуатационные леса
  - 11.4. Рельеф дренированные равнины с несколько ослабленным стоком
  - 11.5. Почва грубогумусные подзолистые, нормальное увлажнение, суглинистые  
(тип, степень увлажнения, механический состав)
  - 11.6. Тип леса (тип вырубки, тип лесорастительных условий) ельник черничник свежий Чс В2,  
тип вырубки: кипрейные-К
  - 11.7. Степень задернения почвы средняя  
(отсутствует - до 10%%, слабая - 11-30%%, средняя - 31-50%%, сильная - >50%%)
12. Характеристика подроста главных (целевых) пород (перечетная ведомость прилагается):
  - 12.1. Средняя высота - м
  - 12.2. Средний возраст - лет
  - 12.3. Количество, всего - тыс.шт./га, в том числе по породам: -
  - 12.4. Категория густоты -
  - 12.5. Распределение по площади -  
(редкий, средний, густой, равномерное, неравномерное, групповое)
  - 12.6. Жизнеспособность подроста -  
(жизнеспособный, нежизнеспособный)
13. Характеристика возобновления мягколиственных пород:
  - 13.1. Порода -
  - 13.2. Количество - тыс.шт./га,
  - 13.3. Средняя высота - м
14. Источники обсеменения -  
(порода, источник: одиночные (шт./га), куртины, полосы, стены леса)
15. Характеристика санитарного состояния в связи с отсутствием признаков заселения  
вредных организмов, обследование на лесном участке не проводилось  
(заселенность вредными организмами, болезни леса)
16. Предложения для разработки Проекта лесовосстановления:
  - 16.1. Способ лесовосстановления искусственный



План участка для проведения лесовосстановления

Лесничество Лужское  
 Участковое лесничество Осьминское  
 Номер(а) лесного квартала 124  
 Номер(а) лесотаксационного выдела (выделов): в.в. 3-6, 9 га; 4-1, 6 га; в. 17-5, 5 га  
 Площадь участка, с точностью до 0,0000 га 14,0 га

Масштаб 1:10 000



Экспликация участка						
Номера точек	Геодезические координаты		Направление румбы (азимуты) линий, °	Длина линий, м		
	Геодезическая широта	Геодезическая долгота				
Привязка						
0	333668.320	2156498.420		237.25		52
Объект						
Катег. земель	Площадь участка, га	Номера точек	Геодезические координаты		Направление Румбы (азимуты) линий, °	Длина линий, м
			Геодезическая широта	Геодезическая долгота		
Земли лесного фонда	14.0	1	333651.506	2156449.084	178.25	116.4
		2	333537.623	2156424.530	173	211.2
		3	333327.788	2156399.106	189.5	107.3
		4	333229.236	2156356.385	181	125.4
		5	333107.957	2156324.060	183.5	98
		6	333014.369	2156294.679	133.25	50.6
		7	332971.825	2156322.204	179.5	43.1
		8	332929.866	2156312.191	237.25	45.5
		9	332915.156	2156269.012	246.75	70.5
		10	332903.697	2156199.256	234.25	24.2
		11	332894.685	2156176.733	296.5	165
		12	333001.721	2156050.730	16.5	336
		13	333291.740	2156221.217	282.25	61.3
		14	333318.782	2156166.044	217.25	67.3
		15	333276.537	2156113.491	11.75	173.1
		16	333432.696	2156188.620	103.75	62.8
		17	333403.525	2156244.396	78.5	57
		18	333401.134	2156301.497	338.5	56.6
		19	333457.281	2156293.989	307.5	71.1
		20	333512.894	2156249.512	243.75	38.6
		21	333504.634	2156211.707	1.25	89
		22	333590.607	2156235.025	94	20.9
		23	333584.177	2156254.966	57	205.6

\* - Геодезические координаты получены при помощи навигатора GARMIN 62 (указывается наименование и марка прибора, с помощью которого определены геодезические координаты), пересчитаны в системе координат МСК 47 зона 2 (указывается система координат, в которой представлены геодезические координаты, рекомендуем предоставлять геодезические координаты в местной системе МСК 47 с указанием зоны)

**ПРОЕКТ  
ЛЕСОВОССТАНОВЛЕНИЯ  
(создание лесных культур)  
2023 г.**

Главная порода: Ель

Арендатор лесного участка:

ООО "Лес-Луга"

Площадь участка: **14 га**

**План участка**

Лесничество (лесопарк): Лужское

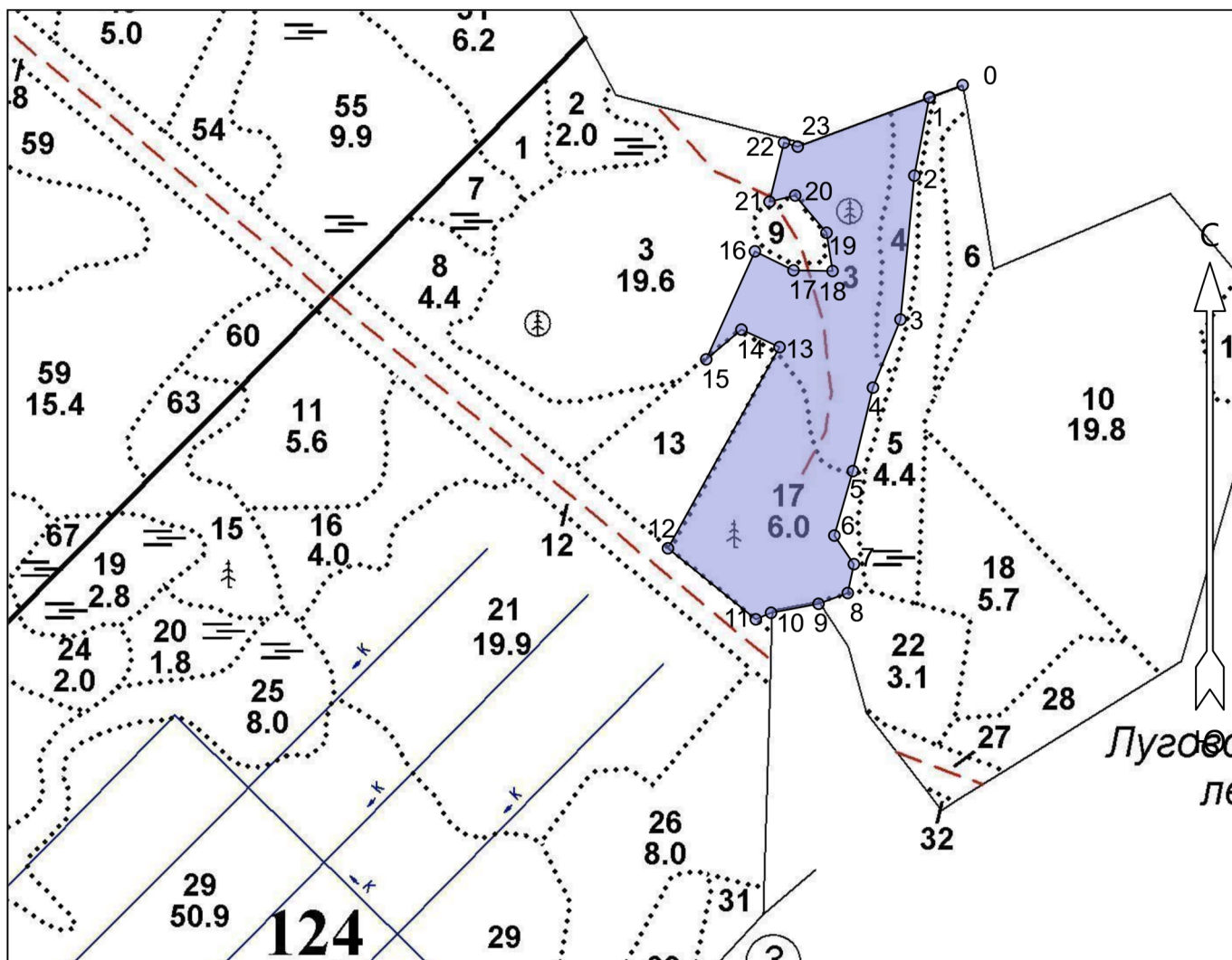
Участковое лесничество: Осьминское

Номер(а) лесного квартала: 124



Номер(а) лесотаксационного выдела:

3,4,17

Масштаб: 1 : 10000



Условные обозначения

Эксплуатационный участок		Неэксплуатационный участок	
--------------------------	---	----------------------------	---

Экспликация участка

Номера точек	Геодезические координаты*		Азимуты линий	Длина, м	
	Геодезическая долгота (X)	Геодезическая широта (Y)			
Привязка					
0	333668.320	2156498.420	0 - 1	237°.15'	52.0

\* - Геодезические координаты получены при помощи навигатора GARMIN 62 (указывается наименование и марка прибора, с помощью которого определены геодезические координаты) в системе координат МСК-47 Ленинградской области - зона 2



Объект							
Категория земель	Площадь участка, га	Номера точек	Геодезические координаты*		Азимуты линий	Длина, м	
			Геодезическая долгота (X)	Геодезическая широта (Y)			
Основной полигон	14	1	333651.506	2156449.084	1 - 2	178°.15'	116.4
		2	333537.623	2156424.530	2 - 3	173°.00'	211.2
		3	333327.788	2156399.106	3 - 4	189°.30'	107.3
		4	333229.236	2156356.385	4 - 5	181°.00'	125.4
		5	333107.957	2156324.060	5 - 6	183°.30'	98.0
		6	333014.369	2156294.679	6 - 7	133°.15'	50.6
		7	332971.825	2156322.204	7 - 8	179°.30'	43.1
		8	332929.866	2156312.191	8 - 9	237°.15'	45.5
		9	332915.156	2156269.012	9 - 10	246°.45'	70.5
		10	332903.697	2156199.256	10 - 11	234°.15'	24.2
		11	332894.685	2156176.733	11 - 12	296°.30'	165.0
		12	333001.721	2156050.730	12 - 13	16°.30'	336.0
		13	333291.740	2156221.217	13 - 14	282°.15'	61.3
		14	333318.782	2156166.044	14 - 15	217°.15'	67.3
		15	333276.537	2156113.491	15 - 16	11°.45'	173.1
		16	333432.696	2156188.620	16 - 17	103°.45'	62.8
		17	333403.525	2156244.396	17 - 18	78°.30'	57.0
		18	333401.134	2156301.497	18 - 19	338°.30'	56.6
		19	333457.281	2156293.989	19 - 20	307°.30'	71.1
		20	333512.894	2156249.512	20 - 21	243°.45'	38.6
		21	333504.634	2156211.707	21 - 22	1°.15'	89.0
		22	333590.607	2156235.025	22 - 23	94°.00'	20.9
		23	333584.177	2156254.966	23 - 1	57°.00'	205.6