

Проект лесовосстановления на лесном участке № 31 / 2022 год

Лесовосстановление: искусственное (естественное, искусственное, комбинированное)

Субъект Российской Федерации: Ленинградская область

Лесной район: Балтийско-Белозерский таежный район

Характеристика местоположения лесного участка:

Лесничество: Лодейнопольское

Участковое лесничество: Яровщинское

Урочище:

№ Квартала: 67

№ Выдела: 19,24

Площадь лесного участка, га: 3,7

(исходные данные для проекта лесовосстановления: материалы обследования лесного участка при выборе способа лесовосстановления, план лесного участка, масштаб 1:10 000 прилагаются к проекту лесовосстановления)

Характеристика лесорастительных условий лесного участка:

Рельеф участка (уклон): равнинный

Гидрологические условия (увлажнение): почвы влажные, ЧВ В3

Почва: грубогумусная, супесчаная

Характеристика площадей лесного участка:

вырубка 2022 г

(вырубки, гари, прогалины, иные не занятые лесными насаждениями или предназначенные для лесовосстановления земли)

Характеристика вырубки:

Количество пней, тыс. штук/га: 0,504

Характер и размещение оставленных деревьев и кустарников (куртины, полосы, групповое, равномерное):

Степень задернения почвы (слабая, средняя, сильная): средняя

Степень минерализации почвы (% от площади лесного участка): 0%

Состояние очистки от порубочных остатков и валежника (захламленность, м3): отсутствует (до 5 м.куб/га)

а) отсутствует (до 5 м3/га); б) слабая (5-20 м3/га); в) средняя (20-50 м3/га); г) сильная (более 50 м3/га).

Категория доступности для техники: доступная

а) доступная;

б) требуется узкополосная расчистка без корчевки пней;

в) требуется узкополосная расчистка;

г) требуется широкополосная расчистка с корчевкой пней.

Характеристика имеющихся подроста и молодняка лесных древесных пород:

Нет подроста и молодняка

Проектируемый способ лесовосстановления:

искусственное лесовосстановление

(естественное лесовосстановление, искусственное лесовосстановление, комбинированное лесовосстановление (посев, посадка))

Обоснование проектируемого способа лесовосстановления основных лесных древесных пород восстанавливаемых лесов с учетом особенностей производства работ в различных категориях защитных лесов и особо защитных участках лесов (для лесных участков, предназначенных для проведения лесовосстановления, на которых лесовосстановительные мероприятия осуществляются лицами, указанными в подпункте "а" пункта 6 Правил, государственными (муниципальными) учреждениями, указанными в подпункте "б" пункта 6 Правил)

отсутствие предварительного возобновления жизнеспособным подростом и молодняком ценных древесных пород

Сроки и технологии (методы) выполнения работ по лесовосстановлению (для лесных участков, предназначенных для проведения лесовосстановления, на которых лесовосстановительные мероприятия осуществляются лицами, указанными в подпункте "а" пункта 6 Правил, государственными (муниципальными) учреждениями, указанными в подпункте "б" пункта 6 Правил)

весна 2023 г - не позднее осени 2033 г. Частичная обработка почвы бороздами (прямолинейные или с плавным искривлением) глубиной до 20 см трактором ТДТ-55 в сцепке с плугом ПКЛ-70 в бесснежный период 2022 г. на учатке 3,1 га; посадка семян под меч Колесова в два отвала в шахматном порядке, расстояние между рядами 4-6 м. в рядах 0,6-0,7 м. На участке 0,6 га посадка без подготовки почвы.

Сроки и технологии (методы) выполнения работ по агротехническим уходам (для лесных участков, предназначенных для проведения лесовосстановления, на которых лесовосстановительные мероприятия осуществляются лицами, указанными в подпункте "а" пункта 6 Правил, государственными (муниципальными) учреждениями, указанными в подпункте "б" пункта 6 Правил)

ручная оправка растений от завала травой и почвой, заноса песком, размыва почвы, выжимания морозом – однократно; рыхление почвы с одновременным уничтожением травянистой и древесной растительности – одно-трех-кратно; дополнение лесных культур – однократно (в случае приживаемости менее 85% от проектируемой).

Сроки и технологии (методы) выполнения работ по лесоводственным уходам (для лесных участков, предназначенных для проведения лесовосстановления, на которых лесовосстановительные мероприятия осуществляются лицами, указанными в подпункте "а" пункта 6 Правил, государственными (муниципальными) учреждениями, указанными в подпункте "б" пункта 6 Правил)

по мере необходимости

Требования к используемому для лесовосстановления посадочному (посевному) материалу:

Порода: сосна обыкновенная

Вид посадочного материала (сеянцы, саженцы с открытой (закрытой) корневой системой, селекционная категория происхождения семян, лесосеменной район): стандартные сеянцы сосны обыкновенной с ОКС из питомника Людейнопольского лесничества

Возраст, лет: 2

Высота, см: не менее 12

Диаметр корневой шейки, мм: не менее 2 мм.

Характеристика посевного материала:

Требования к молоднякам, площади которых подлежат отнесению к землям, на которых расположены леса, для признания работ по лесовосстановлению выполненными (для лесных участков, предназначенных для проведения лесовосстановления, на которых лесовосстановительные мероприятия осуществляются лицами, указанными в подпункте "а" пункта 6 Правил, государственными (муниципальными) учреждениями, указанными в подпункте "б" пункта 6 Правил):

Порода: сосна обыкновенная

Возраст, лет: не более 10

Количество деревьев основных лесных древесных пород, тыс. штук/га: не менее 2,0

Средняя высота, м: не менее 1,0

Объем работ по лесовосстановлению (площадь лесовосстановления, га) (для лесных участков, предназначенных для проведения лесовосстановления, на которых лесовосстановительные мероприятия осуществляются лицами, указанными в подпункте "а" пункта 6 Правил, государственными (муниципальными) учреждениями, указанными в подпункте "б" пункта 6 Правил)

3,7

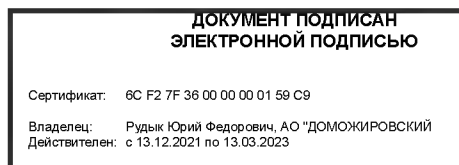
Проектируемый объем работ по лесовосстановлению (для лесных участков, предназначенных для проведения лесовосстановления, на которых лесовосстановительные мероприятия осуществляются лицами, указанными в подпункте "а" пункта 6 Правил, государственными (муниципальными) учреждениями, указанными в подпункте "б" пункта 6 Правил):

площадь лесовосстановления, га: 3,7

количество жизнеспособных растений основных лесных древесных пород, тыс. штук /га: 3

количество жизнеспособных растений основных лесных древесных пород на всей площади, тыс. штук /га: 11,1

Исполнитель работ по лесовосстановлению:



Генеральный директор

Должность (При наличии)

Подпись

Рудык Юрий Федорович

(Фамилия, имя, отчество - последнее при наличии)

10.10.2022

Число, месяц, год

КАРТОЧКА
ОБСЛЕДОВАНИЯ УЧАСТКА
ПРИ ВЫБОРЕ СПОСОБА И ТЕХНОЛОГИИ ЛЕСОВОССТАНОВЛЕНИЯ

1. Лесничество Лодейнопольское
2. Участковое лесничество Яровщинское
3. Номер квартала 67
4. Номер выдела 19, 24
5. Арендатор, номер договора аренды, номер лесной декларации: АО «Доможировский ЛПХ», договор № 2-2008-12-103-3 от 12.12.2008, ЛД № 3-2022 от 17.02.2022
6. Площадь участка, с точностью до 0,1 га 3,7 (в.19-3,3; в.24-0,4)
7. План участка (прилагается к Карточке)
8. Категория площади: лесовосстановления: Вырубка 2022 год
(вырубка, гарь, иная (год, месяц))
9. Исходный породный состав участка лесовосстановления: в.19-6С3Е1Б; в.24-6ЕЗС1Б
(до вырубки, гари, гибели)
10. Условия для работы техники:
 - 10.1. Количество пней, шт./га: всего до 600 шт., ср. диаметр 22
 - 10.2. Захламленность, куб.м/га отсутствует – менее 5 м³/га
(отсутствует - менее 5 куб.м/га, слабая - 5 - 20 м³/га, средняя - 20 – 50 м³/га, сильная > 50 м³/га)
 - 10.3. Доступность для работы техники доступная без расчистки и корчевки пней (ТДТ-55 в сцепке с плугом ПКЛ-70)
11. Характеристика природно-климатических и лесорастительных условий лесного участка:
 - 11.1. Лесорастительная зона Балтийско-Белозерский таёжный район
 - 11.2. Лесной район таёжный
 - 11.3. Целевое назначение лесов эксплуатационные леса
 - 11.4. Рельеф равнинный
 - 11.5. Почва влажные грубогумусные, супесчаные.
(тип, степень увлажнения, механический состав)
 - 11.6. Тип леса (тип вырубки, тип лесорастительных условий) ЧВ ВЗ
 - 11.7. Степень задернения почвы средняя
(отсутствует - до 10%%, слабая - 11 - 30%%, средняя - 31 - 50%%, сильная > 50%%)
12. Характеристика подроста главных (целевых) пород (перечетная ведомость прилагается):
 - 12.1. Средняя высота _____ м,
 - 12.2. Средний возраст _____ лет,
 - 12.3. Количество, всего _____ тыс.шт./га, в том числе по породам _____
 - 12.4. Категория густоты _____
 - 12.5. Распределение по площади _____
(редкий, средний, густой равномерное, неравномерное, групповое)
 - 12.6. Жизнеспособность подроста _____
(жизнеспособный, нежизнеспособный)
13. Характеристика возобновления мягколиственных пород:
 - 13.1. Порода _____, 13.2. Количество _____ тыс.шт./га,
 - 13.3. Средняя высота _____ м
14. Источники обсеменения _____
(порода, источник: одиночные (шт./га), куртины, полосы, стены леса)
15. Характеристика санитарного состояния в связи с отсутствием на восстанавливаемой площади признаков заселения вредных организмов, обследование на лесном участке не проводилось
(заселенность вредными организмами, болезни леса)
16. Предложения для разработки Проекта лесовосстановления:

16.1. Способ лесовосстановления искусственный (лесные культуры)
(естественный, искусственный (лесные культуры), комбинированный)

16.2. Главные (целевые) породы сосна

16.3. Срок лесовосстановления: весна 2023 г - осень 2033-2034 г
(начало, окончание (месяц, год))

17. Необходимость проведения предварительных и сопутствующих мероприятий:

17.1. Очистка вырубки, гари: *не требуется*

17.2. Санитарные: *не требуется*

17.3. Противопожарные: *устройство минерализованных полос частично по периметру участка лесных культур и уход за ними.*

17.4. Иные предложения: *провести подготовку почвы в бесснежный период 2022 г. на участке 3,1 га. На участке 0,6 га посадка лесных культур без подготовки почвы.*

Исполнитель: инженер по производству АО «Доможировский ЛПХ»

Евдокимова Е.В. /  /

" 10 " октября 2022 г.

Согласовано:

Начальник производственного отдела АО «Доможировский ЛПХ»

Зинкуев С.Н. /  /

« 10 » октября 2022 г

Лесничий Яровщинского участкового лесничества Лодейнопольского лесничества

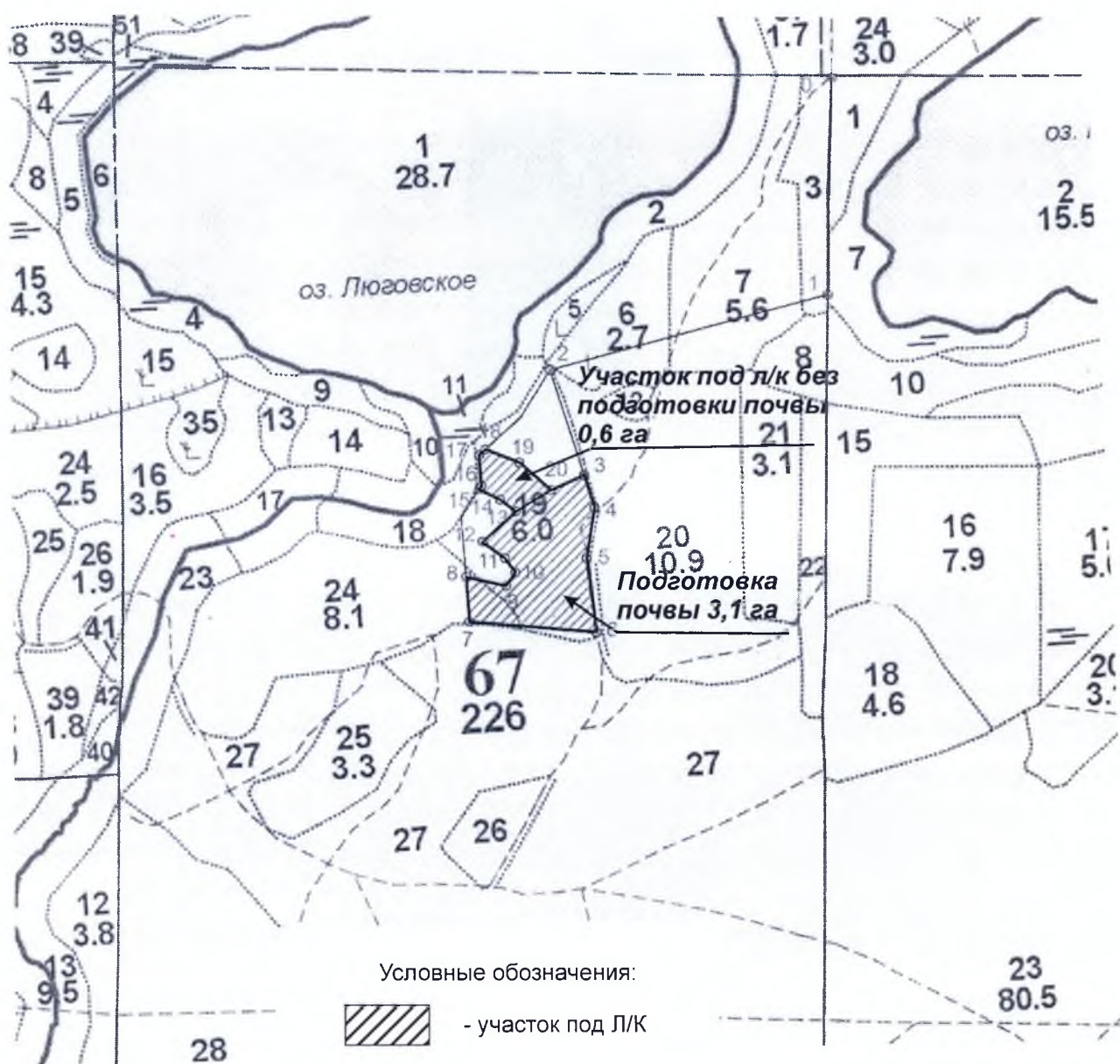
Кузьмин Ю.Н. /  /

« 09 » ноября 2022 г

План участка для проведения лесовосстановления

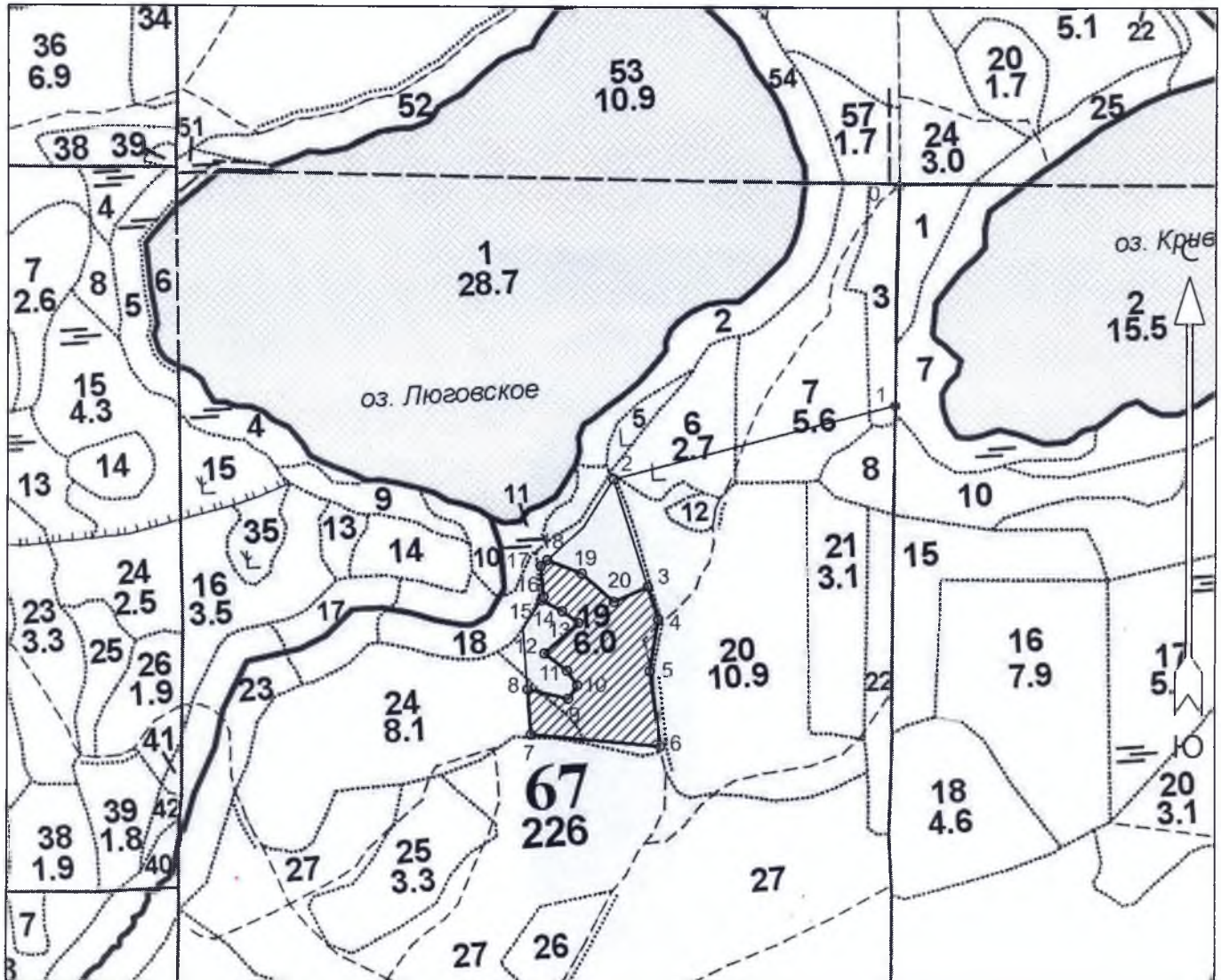
Арендатор: АО "Доможировский ЛПХ"
Номер договора аренды: № 2-2008-12-103-3 от 12.12.2008 г.
Лесная декларация: №3-2022 от 17.02.2022 г

Лесничество: Лодейнопольское
Участковое лесничество: Яровщинское
Номер(а) лесного квартала: 67
Номер(а) лесотаксационного выдела(выделов): 19,24
Масштаб 1 : 10 000



План участка

Лесничество: Лодейнопольское
 Участковое лесничество: Яровщинское
 Номер(а) лесного квартала: 67
 Номер(а) лесотаксационного выдела: 19,24
 Масштаб: 1 : 10000



Экспликация участка

Номера точек	Геодезические координаты*		Румбы линий		Длина, м		
	Геодезическая долгота (X)	Геодезическая широта (Y)					
Привязка							
0	489106.781	3232786.681	0 - 1	ЮВ 11°.00'	329		
1	488777.566	3232779.356	1 - 2	ЮЗ 63°.00'	431		
2	488667.935	3232361.402	2 - 3	ЮВ 30°.00'	167		
Объект							
Категория земель	Площадь участка, га	Номера точек	Геодезические координаты*		Румбы линий	Длина, м	
			Геодезическая долгота (X)	Геодезическая широта (Y)			
	3.7	3	488508.715	3232412.369	3 - 4	ЮВ 30°.00'	51
		4	488460.120	3232427.903	4 - 5	ЮВ 3°.00'	78
		5	488383.175	3232415.227	5 - 6	ЮВ 20°.00'	113
		6	488271.192	3232430.362	6 - 7	ЮЗ 83°.00'	194
		7	488289.285	3232236.817	7 - 8	СЗ 16°.00'	67
		8	488356.267	3232232.405	8 - 9	ЮВ 89°.00'	62
		9	488342.065	3232292.964	9 - 10	СВ 22°.00'	24
		10	488361.960	3232306.509	10 - 11	СЗ 47°.00'	27

11	488384.182	3232291.084	11 - 12	C3 65°.00'	42
12	488409.662	3232257.589	12 - 13	CB 36°.00'	68
13	488455.092	3232308.483	13 - 14	C3 66°.00'	30
14	488472.873	3232284.245	14 - 15	C3 75°.00'	35
15	488488.950	3232253.075	15 - 16	CB 20°.00'	6
16	488494.038	3232256.285	16 - 17	C3 17°.00'	46
17	488539.966	3232252.453	17 - 18	CB 36°.00'	13
18	488548.651	3232262.183	18 - 19	ЮВ 81°.00'	55
19	488528.708	3232313.611	19 - 20	ЮВ 61°.00'	64
20	488486.467	3232361.852	20 - 3	CB 54°.00'	55