

**ИЗМЕНЕНИЯ В ПРОЕКТ  
ЛЕСОВОССТАНОВЛЕНИЯ  
(создание лесных культур)  
на весну 2023 г.**

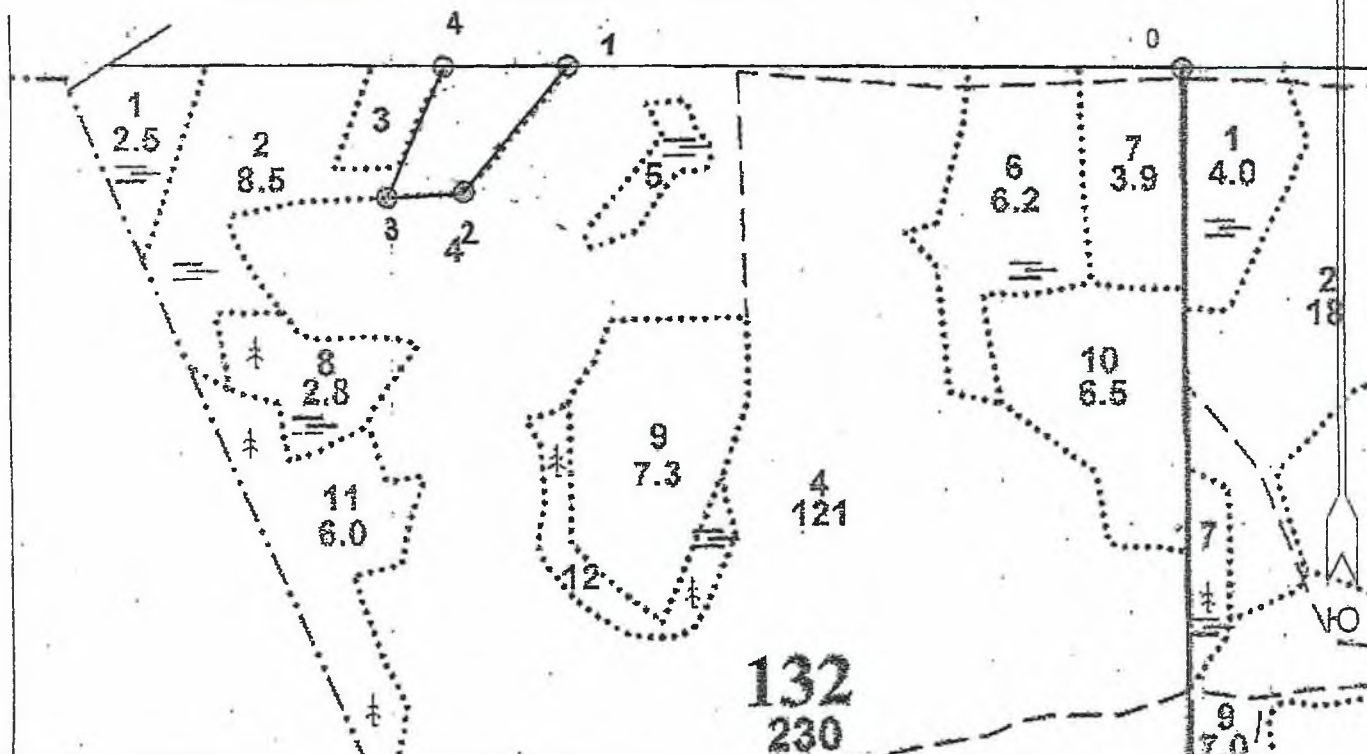
Главная порода Ель обыкновенная  
Вид культур сплошные  
(сплошные, подпологовые, реконструкция)  
Арендатор лесного участка ООО «Траст лес», договор аренды № 16/3-2014-02 от 14.02.2014 г., лесная декларация № 5-2019 от 10.12.2019 года  
(наименование, № дог.аренды, декларация, дата)  
Площадь участка, 2.2 га

План участка

Лесничество (лесопарк) Любанское  
Участковое лесничество Апраксинское  
Урочище (при наличии) \_\_\_\_\_  
Номер(а) лесного квартала 132  
Номер(а) лесотаксационного выдела 2  
Масштаб 1:10000

### План участка

Лесничество (лесопарк) Любанское  
 Участковое лесничество Апраксинское  
 Урочище (при наличии) \_\_\_\_\_  
 Номер (а) лесного квартала 132  
 Номер (а) лесотаксационного выдела 2  
 Масштаб 1:10000



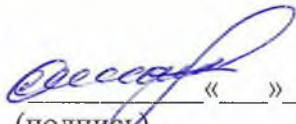
#### Экспликация участка


Номера точек	Геодезические координаты		Направление румбы (азимуты) линий, °		Длина линий, м	
	Геодезическая широта	Геодезическая долгота				
Привязка						
0	59° 04' 68,6"	031° 21' 54,7"	0-1	СЗ:89°	808	
Объект						
Катег. земель	Площадь участка, га	Номера точек	Геодезические координаты		Направление румбы (азимуты) линий, °	Длина линий, м
			Геодезическая широта	Геодезическая долгота		
Выруб-ка	2,2	1-2	59° 04' 69,7"	031° 20' 13,8"	ЮЗ:39°	216
		2-3	59° 04' 54,7"	031° 19' 09,6"	ЮЗ:86°	102
		3-4	59° 04' 54,1"	031° 19' 23,6"	СВ:23°	188
		4-1	59° 04' 68,7"	031° 19' 52,3"	ЮВ:90°	164

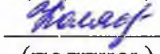
\* - Геодезические координаты получены при помощи навигатора GARMIN GPSmap 64 в системе координат WGS-84



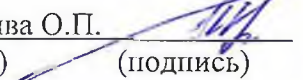
23. Показатели оценки восстанавливаемых лесов для признания работ по лесовосстановлению завершенными (возраст, количество деревьев главных лесных пород, средняя высота): максимальный срок лесовосстановления- 11 лет, кол-во растений не менее 2.0 тыс. шт /га, средняя высота не менее 0.7 м

Составил: исп. директор ООО «Траст лес» Орлюк А.В.  «  »  
(должность) (Ф.И.О.) (подпись)

Согласовано: Лесничий Апраксинского Новиков А.В.  «01» 11 2022г.  
участкового лесничества (должность) (Ф.И.О.) (подпись)

Проверил: Инженер по л/в 1катег. Колясюк Н.П.  «01» 11 2022г.  
(должность) (Ф.И.О.) (подпись)

Согласовано с внесением следующих замечаний : по факту создания л/культур представить в лесничество паспорт на посадочный материал и внести уточнения в п.17 данного проекта

Главный лесничий: Матвиива О.П.  «01» 11 2022г.  
(должность) (Ф.И.О.) (подпись)

**АКТ**  
**административного обследования лесов**

№ 96

«10» ноября 2022 г.

\_\_\_\_\_ контора лес-ва \_\_\_\_\_

(место составления акта административного обследования лесов)

Ленинградская область, Тосненский район, Любанское лесничество- филиал ЛОГКУ «Ленобллес», Апраксинское участковое лесничество

(наименование федерального органа исполнительной власти (его территориального органа, подведомственного государственного учреждения), органа государственной власти субъекта Российской Федерации (подведомственного государственного учреждения) или органа местного самоуправления)

Лесничий Апраксинского участкового лесничества Новиков Александр Владимирович, служебное удостоверение № 2401 от 25.04.2022 года

(должность, фамилия, имя, отчество (при наличии) должностного лица, составившего акт административного обследования лесов)

проведено административное обследование лесного участка по адресу:

Апраксинское участковое лесничество: кв. № 132, выд. № 2, общая площадь лесосеки 2,2 га, СПР. Данный лесной участок передан в аренду ООО «Траст лес» согласно договору аренды № 16/3-2014-02 от 14.02.2014 года, лесная декларация № 5-2019 от 10.12.2019.

(описание местоположения, кадастровый номер лесного участка (при наличии) и иное описание)

Административное обследование проведено: без фотофиксации

(описание способов получения информации в рамках административного обследования лесов)

В результате административного обследования установлено: арендатором ООО «Траст лес» произведены работы по заготовке древесины, трелевке и очистке территории лесосеки от порубочных остатков в полном объеме. Нарушений лесного законодательства не выявлено. Рельеф равнинный, почвы перегнойно – торфянистые, суглинистые, сырые. Естественное лесовосстановление и источники обсеменения отсутствуют. В связи с этим, рекомендовано произвести подготовку почвы под посадку лесных культур Ели обыкновенной, в количестве 2,5 тыс. шт./га. Изменения по сезону производства лесных культур, их категории и количеству, внести в проекты лесовосстановления.

(указываются обстоятельства, выявленные при проведении административного обследования лесов, признаки изменения состояния лесов при отсутствии сведений о документах, подтверждающих основания использования лесов в соответствии с требованиями лесного законодательства)

Дополнительная информация: Способ лесовосстановления: искусственное, посадка лесных культур, выд. 2-2,2 га.

(заполняется при необходимости)

Лесничий Апраксинского участкового лесничества Новиков Александр Владимирович

Подпись \_\_\_\_\_

(должность, подпись и расшифровка подписи должностного лица, составившего акт административного обследования лесов)

## ФОТОТАБЛИЦА

К акту административного обследования лесов

(акту осмотра территории/ протоколу осмотра принадлежащих юридическому лицу или индивидуальному предпринимателю помещений, территорий и находящихся там вещей и документов)

№ 96 от «10» ноября 2022 г.Составлена при осмотре: Апраксинского уч. лесничества, квартал № 132.

(указывается краткое описание лесного участка)

Фотографирование производилось: без фотофиксации.

(указывается марка, идентификационные параметры фотоаппарата)

№ п/п	Результат осмотра (фотография)	Краткое описание (описание зафиксированного объекта; адрес, по которому проводилось фотографирование, с указанием примерных координат)
1	2	3
		<u>Любанское лесничество</u> <u>Апраксинское уч.</u> <u>лесничество</u> <u>квартал № 132.</u> <u>выл. № 2</u>

Лесничий Апраксинского участкового лесничества Новиков А.В.

(должность лица проводившего осмотр/фотофиксацию)

Новиков А.В.

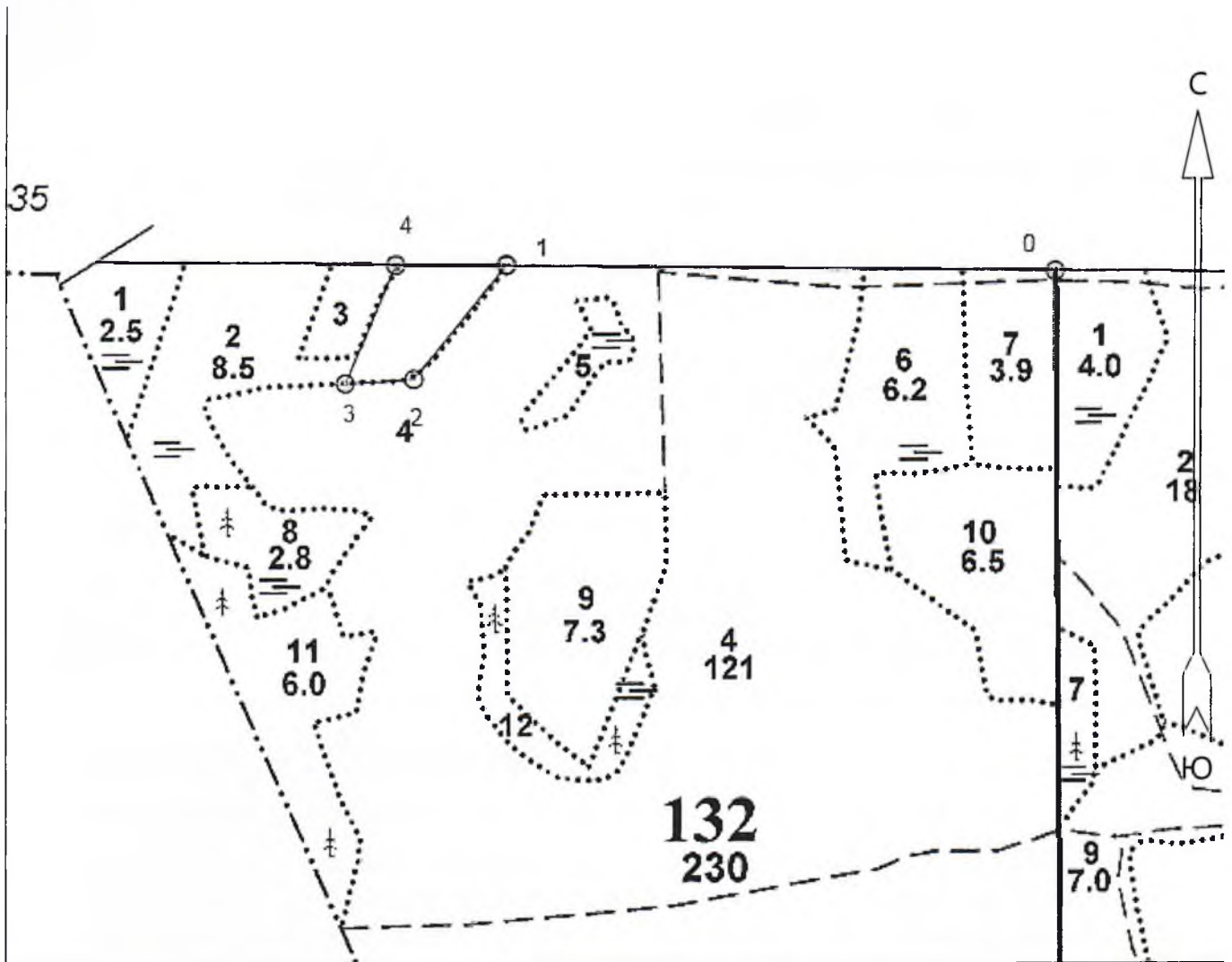
(фамилия, инициалы)



(подпись)

«10» ноября 2022 г.

(дата)



Общая площадь: 2.2  
 Эксплуатационная площадь: 2.2  
 Масштаб: 1 : 10000  
 Выполнил: *[Signature]*

Условные обозначения:

Эксплуатационная площадь

№№	Широта	Долгота
0	59.04686111	31.21547222
1	59.04697022	31.20138375
2	59.04547504	31.19899962
3	59.04541625	31.1972363
4	59.04697232	31.19852825
1	59.04697022	31.20138375