

**Проект лесовосстановления
на лесном участке № 5-56 Алек.сельское / 2022 год**

Лесовосстановление: искусственное (естественное, искусственное, комбинированное)

Субъект Российской Федерации: Ленинградская область

Лесной район: Балтийско-Белозерский таежный район

Характеристика местоположения лесного участка:

Лесничество: Лодейнопольское

Участковое лесничество: Алеховщинское сельское

Урочище:

№ Квартала: 14

№ Выдела: 2,8 (выд.2 - 0,1 га, выд.8 - 6,1 га)

Площадь лесного участка, га: 6,2

(исходные данные для проекта лесовосстановления: материалы обследования лесного участка при выборе способа лесовосстановления, план лесного участка, масштаб 1:10 000 прилагаются к проекту лесовосстановления)

Характеристика лесорастительных условий лесного участка:

Рельеф участка (уклон): равнинный

Гидрологические условия (увлажнение): свежие

Почва: сильноподзолистые, (выд. 2 - ЧВ В3, выд.8 - ЧС В2)

Характеристика площадей лесного участка:

вырубка СПР - 2020 год

(вырубки, гари, прогалины, иные не занятые лесными насаждениями или предназначенные для лесовосстановления земли)

Характеристика вырубки:

Количество пней, тыс. штук/га: 0,45

Характер и размещение оставленных деревьев и кустарников (куртины, полосы, групповое, равномерное): отсутствует

Степень задернения почвы (слабая, средняя, сильная): средняя

Степень минерализации почвы (% от площади лесного участка): 0%

Состояние очистки от порубочных остатков и валежника (захламенность, м3): отсутствует (до 5 м.куб/га)

а) отсутствует (до 5 м3/га); б) слабая (5-20 м3/га); в) средняя (20-50 м3/га); г) сильная (более 50 м3/га).

Категория доступности для техники: доступная

а) доступная;

б) требуется узкополосная расчистка без корчевки пней;

в) требуется узкополосная расчистка;

г) требуется широкополосная расчистка с корчевкой пней.

Характеристика имеющихся подроста и молодняка лесных древесных пород:

Нет подроста и молодняка

Проектируемый способ лесовосстановления:

искусственное лесовосстановление

(естественное лесовосстановление, искусственное лесовосстановление, комбинированное лесовосстановление (посев, посадка))

Обоснование проектируемого способа лесовосстановления основных лесных древесных пород восстанавливаемых лесов с учетом особенностей производства работ в различных категориях защитных лесов и особо защитных участках лесов (для лесных участков, предназначенных для проведения лесовосстановления, на которых лесовосстановительные мероприятия осуществляются лицами, указанными в подпункте "а" пункта 6 Правил, государственными (муниципальными) учреждениями, указанными в подпункте "б" пункта 6 Правил)

отсутствие предварительного возобновления жизнеспособным подростом и молодняком ценных древесных пород. Карточка обследования участка. Нормативная документация: Правила лесовосстановления, приказ от 29.12.2021 №1024

Сроки и технологии (методы) выполнения работ по лесовосстановлению (для лесных участков, предназначенных для проведения лесовосстановления, на которых лесовосстановительные мероприятия осуществляются лицами, указанными в подпункте "а" пункта 6 Правил, государственными (муниципальными) учреждениями, указанными в подпункте "б" пункта 6 Правил)

весна 2023 - осень 2033

Подготовка площади - III-IV квартал 2022 года, механизированная, наездка борозд через 3-5 м в рядах 0,4-0,7м (прямолинейные или с плавным искривлением) Brecke T-26a + Ponsse Elephant, глубиной обработки почвы до 20-30 см

посадка сеянцев под "меч Колесова" - весна - 2023 год

Сроки и технологии (методы) выполнения работ по агротехническим уходам (для лесных участков, предназначенных для проведения лесовосстановления, на которых лесовосстановительные мероприятия осуществляются лицами, указанными в подпункте "а" пункта 6 Правил, государственными (муниципальными) учреждениями, указанными в подпункте "б" пункта 6 Правил)

2023 год - уничтожение травянистой растительности в рядах культур по мере необходимости.

2024 год - уничтожение травянистой и древесной растительности в рядах культур и междурядий.

2025 год - уничтожение травянистой и древесной растительности в рядах культур и междурядий

Сроки и технологии (методы) выполнения работ по лесоводственным уходам (для лесных участков, предназначенных для проведения лесовосстановления, на которых лесовосстановительные мероприятия осуществляются лицами, указанными в подпункте "а" пункта 6 Правил, государственными (муниципальными) учреждениями, указанными в подпункте "б" пункта 6 Правил)

по мере необходимости

Требования к используемому для лесовосстановления посадочному (посевному) материалу:

Порода: Ель

Вид посадочного материала (сеянцы, саженцы с открытой (закрытой) корневой системой, селекционная категория происхождения семян, лесосеменной район): сеянцы, ОКС, Лодейнопольский лесопитомник

Возраст, лет: 3

Высота, см: 12

Диаметр корневой шейки, мм: 2 мм.

Характеристика посевного материала:

Требования к молоднякам, площади которых подлежат отнесению к землям, на которых расположены леса, для признания работ по лесовосстановлению выполненными (для лесных участков, предназначенных для проведения лесовосстановления, на которых лесовосстановительные мероприятия осуществляются лицами, указанными в подпункте "а" пункта 6 Правил, государственными (муниципальными) учреждениями, указанными в подпункте "б" пункта 6 Правил):

Порода: Ель

Возраст, лет: 10

Количество деревьев основных лесных древесных пород, тыс. штук/га: 2

Средняя высота, м: 0,7

Объем работ по лесовосстановлению (площадь лесовосстановления, га) (для лесных участков, предназначенных для проведения лесовосстановления, на которых лесовосстановительные мероприятия осуществляются лицами, указанными в подпункте "а" пункта 6 Правил, государственными (муниципальными) учреждениями, указанными в подпункте "б" пункта 6 Правил)

6,2

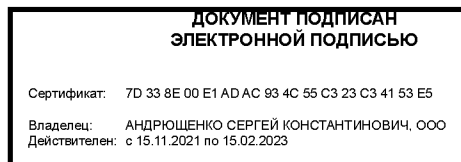
Проектируемый объем работ по лесовосстановлению (для лесных участков, предназначенных для проведения лесовосстановления, на которых лесовосстановительные мероприятия осуществляются лицами, указанными в подпункте "а" пункта 6 Правил, государственными (муниципальными) учреждениями, указанными в подпункте "б" пункта 6 Правил):

площадь лесовосстановления, га: 6,2

количество жизнеспособных растений основных лесных древесных пород, тыс. штук /га: 3

количество жизнеспособных растений основных лесных древесных пород на всей площади, тыс. штук /га: 18,6

Исполнитель работ по лесовосстановлению:



Генеральный директор ООО "Свирьлес"

Должность (При наличии)

Подпись




Андрющенко Сергей
Константинович

(Фамилия, имя, отчество - последнее при наличии)

12.09.2022

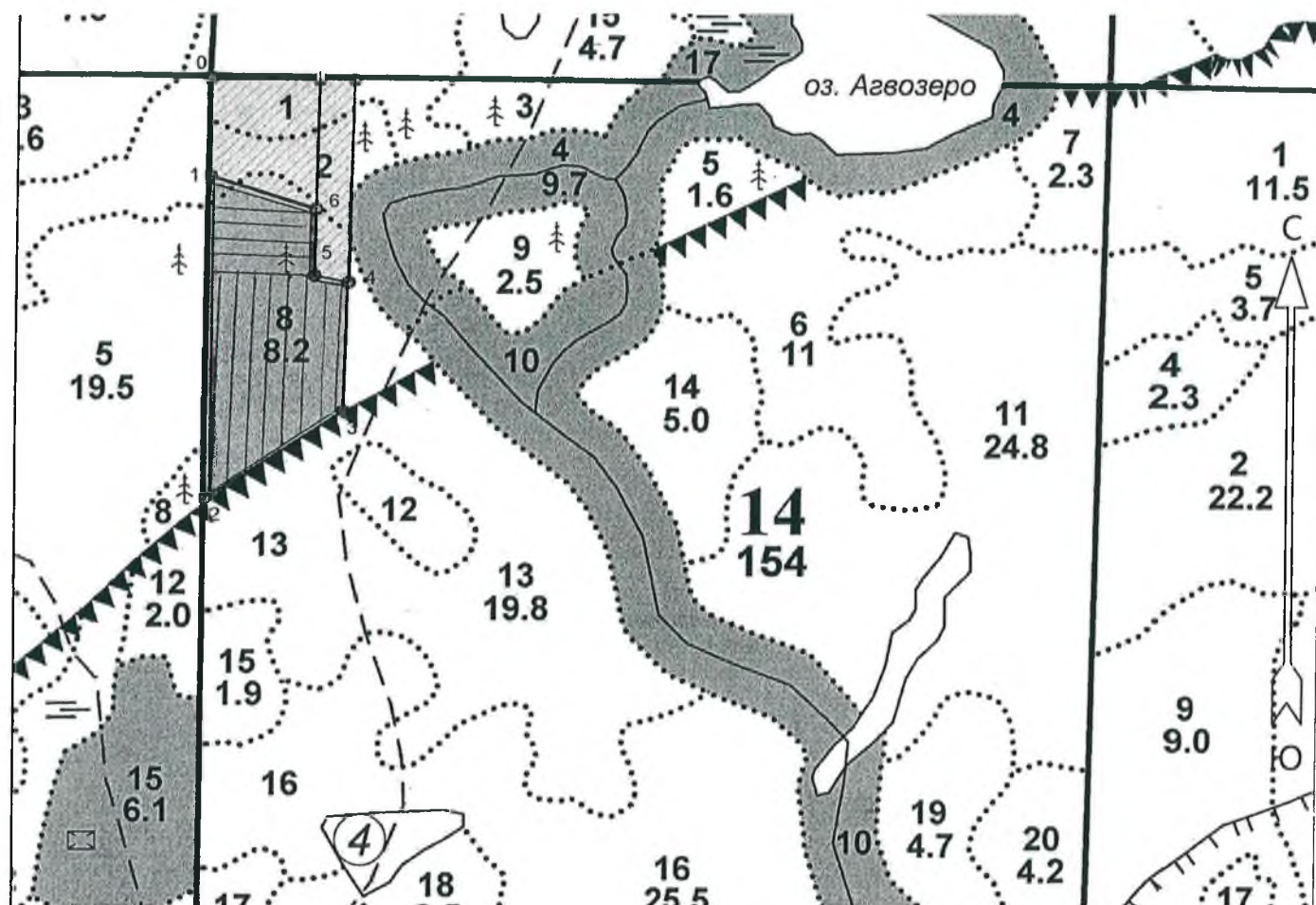
Число, месяц, год

КАРТОЧКА
ОБСЛЕДОВАНИЯ УЧАСТКА
ПРИ ВЫБОРЕ СПОСОБА И ТЕХНОЛОГИИ ЛЕСОВОССТАНОВЛЕНИЯ

1. Лесничество: Лодейнопольское
 2. Участковое лесничество: Алеховщинское сельское
 3. Номер квартала: 14
 4. Номер выдела: 2.8
 5. Арендатор, номер договора аренды: Арендатор лесного участка: ООО «Свирьлес» дог. аренды №56/3-2010-04 от 29.04.2010г
 6. Площадь участка, с точностью до 0,1 га 6,2 га
 7. План участка (прилагается к Карточке)
 8. Категория площади: лесовосстановления:
Вырубка СПР – 2020 год
(вырубка, гарь, иная (год, месяц))
 9. Исходный породный состав участка лесовосстановления: выд.2 – 5Г1С4Б4 – выд.8 – 7Е2Ос1Б
(до вырубки, гари, гибели)
 10. Условия для работы техники:
 - 10.1. Количество пней, шт./га: всего 450, ср. диаметр 28
 - 10.2. Захламленность, куб.м/га 3,0 м³/га - отсутствует
(отсутствует - менее 5 куб.м/га, слабая - 5 - 20 куб.м/га, средняя - 20 - 50 куб.м/га, сильная > 50 куб.м/га)
 - 10.3. Доступность для работы техники: не ограничена
 11. Характеристика природно-климатических и лесорастительных условий лесного участка
 - 11.1. Лесорастительная зона: Таёжная
 - 11.2. Лесной район: Балтийско-Белозерский таёжный район
 - 11.3. Целевое назначение лесов : Эксплуатационные
 - 11.4. Рельеф: равнинный
 - 11.5. Почва сильноподзолистые, свежие
тип, степень увлажнения, механический состав
 - 11.6. Тип леса (тип вырубки, тип лесорастительных условий): выд.2 – ЧВ В3, выд.8 – ЧС В2
 - 11.7. Степень задернения почвы: средняя
отсутствует - до 10%%, слабая - 11 - 30%%, средняя - 31 - 50%%, сильная > 50%%
 12. Характеристика подроста главных (целевых) пород (перечетная ведомость прилагается):
 - 12.1. Средняя высота -- м.
 - 12.2. Средний возраст -- лет.
 - 12.3. Количество, всего -- тыс.шт./га, в том числе по породам --
 - 12.4. Категория густоты --
 - 12.5. Распределение по площади --
(редкий, средний, густой
равномерное, неравномерное, групповое)
 - 12.6. Жизнеспособность подроста --
(жизнеспособный, нежизнеспособный)
 13. Характеристика возобновления мягколиственных пород:
 - 13.1. Породы отсутствует.
 - 13.2. Количество -- тыс.шт./га,
 - 13.3. Средняя высота -- м
 14. Источники обсеменения:
(порода, источник: одиночные (шт./га), куртины, полосы, стены леса)
 15. Характеристика санитарного состояния: в связи с отсутствием на восстанавливаемой площади признаков заселения вредных организмов, обследование на лесном участке не проводилось
(заселенность вредными организмами, болезни леса)
 16. Предложения для разработки Проекта лесовосстановления:
 - 16.1. Способ лесовосстановления: искусственное
естественный, искусственный (лесные культуры), комбинированный
 - 16.2. Главные (целевые) породы: Ель
 - 16.3. Срок лесовосстановления весна 2023 - осень 2023
начало, окончание (месяц, год)
 17. Необходимость проведения предварительных и сопутствующих мероприятий:
 - 17.1. Очистка вырубки, гари: не требуется
 - 17.2. Санитарные не требуется
 - 17.3. Противопожарные не требуется
 - 17.4. Иные предложения посадка Л/К
- Обследование проведено:
- Исполнитель(и): Инженер по лср  Григорьева Т.В. " 02 " 09.2022 г.
Должность подпись Ф.И.О. Дата
- Согласовано:
- Представитель лесничества: Лесничий  Гашков С.А. " 02 " 09.2022 г.
Должность подпись Ф.И.О. Дата
- Представитель арендатора: Инженер л/х  Яковлев М.В. " 02 " 09.2022 г.
Должность подпись Ф.И.О. Дата

План участка для проведения лесовосстановления

Арендатор: ООО «Свирьлес»
 № дог.аренды: №56/3-2010-04 от 29.04.2010г
 Лесная декларация: №24-20 от 26.11.2020год
 Лесничество : Лодейнопольское
 Участковое лесничество: Алеховшинское сельское
 Номер(а) лесного квартала: 14
 Номер(а) лесотаксационного выдела (выделов): 2.8
 Масштаб 1:10 000



Экспликация участка							
Номера точек	Геодезические координаты*		Румбы линий	Длина, м			
	Геодезическая долгота (X)	Геодезическая широта (Y)					
Привязка							
0	498747.210	3269993.610	0 - 1	ЮВ 11°35'	134.0		
Объект							
Категория земель	Площадь участка, га	Номера точек	Геодезические координаты*		Румбы линий	Длина, м	
			Геодезическая долгота (X)	Геодезическая широта (Y)			
Основной полигон	6.2	1	498613.088	3269993.364	1 - 2	ЮВ 11°30'	450.0
		2	498162.678	3269991.898	2 - 3	СВ 45°00'	222.0
		3	498284.726	3270177.915	3 - 4	СЗ 10°30'	179.0
		4	498463.852	3270181.621	4 - 5	ЮЗ 90°00'	47.0
		5	498473.377	3270135.473	5 - 6	СЗ 11°00'	91.0
		6	498564.454	3270136.562	6 - 1	СЗ 83°50'	149.0

* - Геодезические координаты получены при помощи GARMIN GPS MAP 64s в системе координат МСК-47 Ленинградской области - зона 3