

**ПРОЕКТ
ЛЕСОВОССТАНОВЛЕНИЯ**
(создание лесных культур)

на весна - 2022 г.
ОСЕНЬ

Главная порода Ель

Вид культур сплошные
(сплошные, полпологовые, реконструкция)

Арендатор лесного участка ООО "Северо-Западный Лесокомбинат"

№ договора аренды 68/3-2010-05 от 14.05.2010 года
(наименование, № договора аренды, декларация, дата)

Лесничество Подпорожское

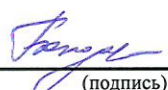
Участковое лесничество Гонгинское


Номер лесного квартала 7


Номер лесотаксационного выдела 2-6,1;6-1,9


Площадь участка 8,0 га л/к 8,0 га н/э га л/д га

1. Категория лесосультурной площади: (вырубка 2022 г. состояние очистки проведена в соответствии с технологической картой разработки лесосеки
кол-во пней (валунов) на 1 га 720 шт.)
2. Рельеф, почвы, механический состав, степень влажности: рельеф равнинный,
суглинок, в низких местах с повышенным накоплением влаги
3. Напочвенный покров (важнейшие растения-индикаторы) моховой или травяной
4. Тип леса (тип вырубки), тип лесорастительных условий 2-КС, С2; 6-ЧС, В2
5. Наличие естественного возобновления (по породам), тыс.шт./га; размещение, средняя высота, м
6. Зараженность почвы вредителями, вид отсутствуют признаки заселения вред. организмов
7. Состав, возраст, полнота, класс бонитета реконструируемого насаждения -
8. Способ реконструкции: ширина и направление коридоров, кулис, площадь расчищенных коридоров от общей площади реконструируемого участка (в %) -
9. Сроки и виды подготовки площади, применяемые машины и орудия весна 2022 г.
механизованная, трактор ТДТ-55
10. Способы и время обработки почвы (механизованная, ручная, сплошная, полосами, бороздами, площадками и т.д.), глубина обработки почвы, применяемые машины и орудия весна 2022 г.
механизованная, бороздами глубиной до 15 см, трактором ТДТ-55 с плугом ПЛ-1
11. Размещение и размеры площадок, полос, борозд на площади и их направление борозды
шириной до 1,0м через 3,5-4,5м
12. Метод и способ создания культур (посадка сеянцами, саженцами, посев рядовой строчно-луночный, ручной, механизированный) посадка сеянцами ручная
13. Количество посадочных (посевных) мест на 1 га, тыс.шт. 3
14. Размещение посадочных (посевных) мест, расстояние между рядами 3,5 - 4,5 м
в рядах до 0,8 м
15. Схема смешения пород Е - Е - Е
16. Потребность в посадочном (посевном) материале на 1 га ель- 3 тыс.шт.
на всю площадь по породам ель- 24 тыс.шт.
17. Характеристика посадочного (посевного) материала по породам (возраст, происхождение сеянцев стандартные сеянцы ели евр. 3-х лет с ОКС с Винницкого питомника,
класс качества семян, их происхождение, лесосеменной район -
18. Способ подготовки семян к посеву -
19. Виды и способы агротехнических уходов, их кратность: ручная оправка от завала травой
и почвой-однократно, дополнение лесных культур-однократно
20. Виды и способы лесоводственных уходов, их кратность: уничтожение травянистой
и древесной растительности в рядах - одно-двукратно
21. Противопожарные мероприятия, протяженность, ширина мин.полос -
22. Намечаемый год перевода культур в лесопокрытую площадь 2030 г.
23. Показатели оценки восстанавливаемых лесов для признания работ по лесовосстановлению В соответствии с приложением 3 Правил лесовосстановления
завершенными (возраст, количество деревьев главных лесных пород, средняя высота)

Составил: Инженер по л/п ООО "Северо-
Западный Лесокомбинат Бондарева Г.Н.  14.04.22
(должность) (Ф.И.О.) (подпись) (дата)

Проверили: Лесничий Гонгинского
участкового лесничества Попов А.Э.  14.04.22
(должность) (Ф.И.О.) (подпись) (дата)

Инженер ЛВС Подпорожского
лесничества Туркина О.Н.  14.04.22
(должность) (Ф.И.О.) (подпись) (дата)

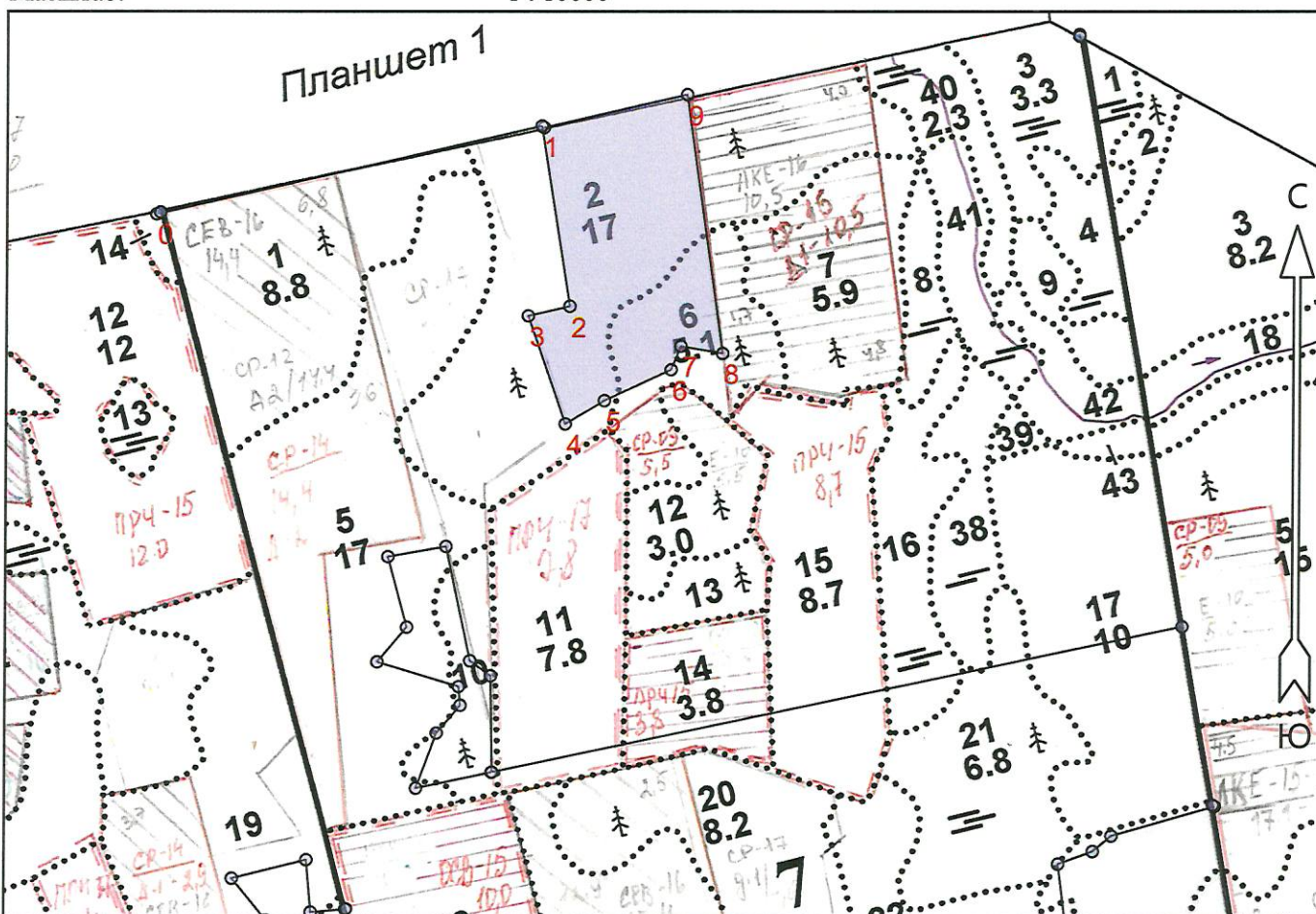
Согласовано с внесением следующих замечаний
что касается к ПЗ, 21 по факту заготовки 1/1
Главный лесничий Подпорожского
лесничества Герасов Н.Л.  14.04.22
(должность) (Ф.И.О.) (подпись) (дата)

**ПРОЕКТ
ЛЕСОВОССТАНОВЛЕНИЯ
(создание лесных культур)
2022 г.**

Главная порода: **Ель**
 Вид культур: **сплошные**
 Арендатор лесного участка: **ООО "Северо-Западный Лесокомбинат"**
 Площадь участка: **8.0 га**

План участка

Лесничество (лесопарк): **Подпорожское**
 Участковое лесничество: **Гонгинское**
 Урочище (при наличии):
 Номер(а) лесного квартала: **7**
 Номер(а) лесотаксационного выдела: **2-6,1;6-1,9**
 Масштаб: **1 : 10000**



Условные обозначения

Лесные культуры		Неэксплуатационный участок	
-----------------	--	----------------------------	--

Экспликация участка

Номера точек	Геодезические координаты*		Азимуты линий		Длина, м	
	Геодезическая долгота (X)	Геодезическая широта (Y)				
Привязка						
0	539146.441	3300855.505	0 - 1	77°	536	
Объект						
Категория земель	Площадь участка, га	Номера точек	Геодезические координаты*		Азимуты линий	Длина, м
			Геодезическая долгота (X)	Геодезическая широта (Y)		

* - Геодезические координаты получены при помощи Garmin GPSMap 64 (St)(указывается наименование и марка прибора, с помощью которого определены геодезические координаты) в системе координат МСК-47 Ленинградской области - зона 3

Основной полигон	8.0	1	539274.611	3301377.371	1 - 2	171°	250
		2	539028.032	3301420.134	2 - 3	257°	58
		3	539014.159	3301363.662	3 - 4	161°	157
		4	538866.316	3301417.046	4 - 5	59°	62
		5	538899.044	3301469.871	5 - 6	65°	100
		6	538942.653	3301560.130	6 - 7	22°	35
		7	538975.323	3301572.807	7 - 8	100°	58
		8	538966.069	3301630.221	8 - 9	352°	358
		9	539320.181	3301575.146	9 - 1	257°	200