

ПРОЕКТ
ЛЕСОВОССТАНОВЛЕНИЯ
(создание лесных культур)
на весну 2022 г.

Главная порода Ель обыкновенная

Вид культур сплошные

(сплошные, подпологовые, реконструкция)

Арендатор лесного участка ООО «Траст лес», договор аренды № 16/3-2014-02 от 14.02.2014 г., лесная декларация № 5-2020 от 17.12.2020 года

(наименование, № дог.аренды, декларация, дата)

Площадь участка, 8,0 га

План участка

Лесничество (лесопарк) Любанское

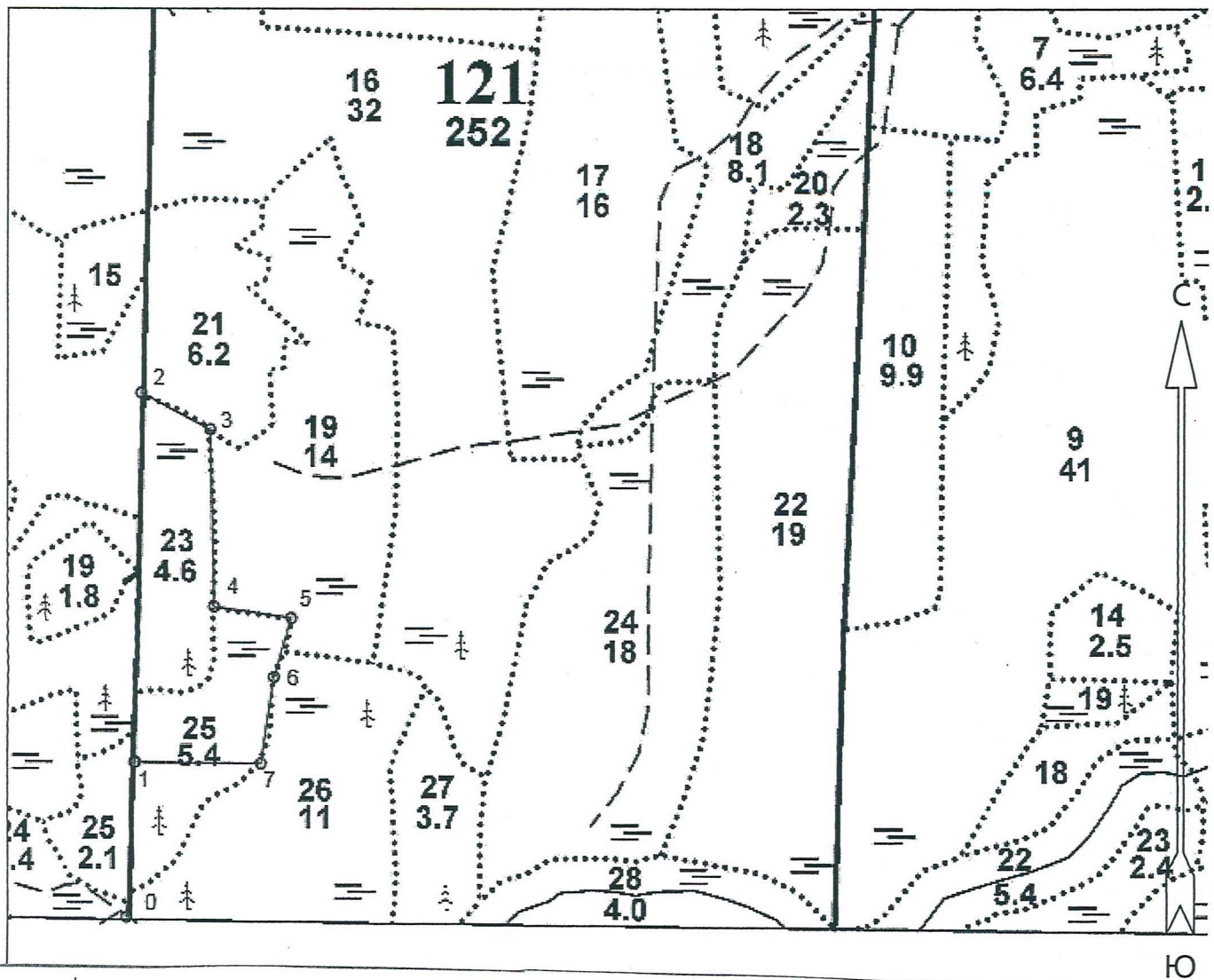
Участковое лесничество Апраксинское

Урочище (при наличии) _____

Номер (а) лесного квартала 121

Номер (а) лесотаксационного выдела 23,25 (выдел 23-4,6 га; выдел 25-3,4 га)

Масштаб 1:10000


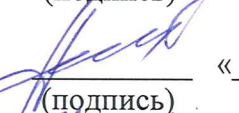
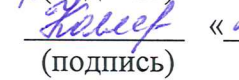


Ю


Экспликация участка						
Номера точек	Геодезические координаты		Направление румбы (азимуты) линий, °		Длина линий, м	
	Геодезическая широта	Геодезическая долгота				
Привязка						
0	59° 02' 48,0"	031° 14' 00,3"	0-1	СВ:3°	232	
Объект						
Катег. земель	Площадь участка, га	Номера точек	Геодезические координаты		Направление румбы (азимуты) линий, °	Длина линий, м
			Геодезическая широта	Геодезическая долгота		
ВЫРУБКА	10,0	1-2	59° 02' 55,5"	031° 14' 00,8"	СВ:1°	554
		2-3	59° 03' 13,4"	031° 14' 01,5"	ЮВ:62°	118
		3-4	59° 03' 11,7"	031° 14' 07,9"	ЮВ:1°	266
		4-5	59° 03' 03,0"	031° 14' 08,2"	ЮВ:82°	118
		5-6	59° 03' 02,5"	031° 14' 15,5"	ЮЗ:16°	92
		6-7	59° 02' 59,6"	031° 14' 14,0"	ЮЗ:8°	132
		7-1	59° 02' 55,4"	031° 14' 12,7"	СЗ:90°	192

* - Геодезические координаты получены при помощи навигатора GARMIN GPSmap 64 в системе координат WGS-84

23. Показатели оценки восстанавливаемых лесов для признания работ по лесовосстановлению завершёнными (возраст, количество деревьев главных лесных пород, средняя высота): максимальный срок лесовосстановления 11 лет, кол-во растений не менее 2,0 тыс.шт/га, средняя высота не менее 0,7 м.

Составил: исп.директор ООО «Траст лес» (должность)	Орлюк А.В. (Ф.И.О.)	 (подпись)	«15» 02 2022г.
Согласовано: Лесничий Апраксинского участкового лесничества (должность)	Новиков А.В. (Ф.И.О.)	 (подпись)	«16» 02 2022г.
Проверил: Инженер по л/в 1катег. (должность)	Колясюк Н.П. (Ф.И.О.)	 (подпись)	«20» 02. 2022г.

Согласовано с внесением следующих замечаний : по факту создания л/культур
представить в лесничество паспорт на посадочный материал и внести уточнения в п.17
данного проекта

Главный лесничий: (должность)	Матвеева О.П. (Ф.И.О.)	 (подпись)	«22» 02. 2022г.
----------------------------------	---------------------------	---	-----------------