

**ПРОЕКТ  
ЛЕСОВОССТАНОВЛЕНИЯ**  
(создание лесных культур)  
на весну, осень 2022 г.

Лесничество Подпорожское Участковое лесничество Красноборское

№ квартала 60 № выдела 4(3,2га);29(0,6га)

Главная порода Ель

Вид культур сплошные

(сплошные, подпологовые, реконструкция)

Арендатор лесного участка ООО «Пеле» договор № 54/3-2010-02 от 18.02.2010

(наименование, № дог.аренды, декларация, дата)


Площадь участка: 3,8 га

План участка, масштаб 1:10 000

(Отвод участка с геодезической съемкой обязателен)

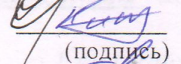
1. Категория лесокультурной площади: **вырубка 2020** г.  
- состояние очистки **проведена в соответствии с технологической картой разработки лесосеки**  
- кол-во пней (валунов) на 1 га **470** шт.,  
(гарь \_\_\_\_\_ г.; редины, пустырь, прогалины и т.д.) \_\_\_\_\_
2. Рельеф, почвы, механический состав, степень влажности **рельеф равнинный, суглинок, дренированные равнины с несколько ослабленным стоком**
3. Напочвенный покров (важнейшие растения-индикаторы) **Кислица**
4. Тип леса (тип вырубки), тип лесорастительных условий **КСС2 ЧСВ2**
5. Наличие естественного возобновления (по породам), тыс.шт./га; размещение, средняя высота, м **не имеется**
6. Зараженность почвы вредителями, вид **в связи с отсутствием признаков заселения вредных организмов, обследование на лесн. участке не проводилось**
7. Состав, возраст, полнота, класс бонитета реконструируемого насаждения **---**
8. Способ реконструкции: ширина и направление коридоров, кулис, площадь расчищенных коридоров от общей площади реконструируемого участка (в %) **---**
9. Сроки и виды подготовки площади, применяемые машины и орудия **осень 2021 г. механизированная, трактор ТДТ-55**
10. Способы и время обработки почвы (механизированная, ручная, сплошная, полосами, бороздами, площадками и т.д.), глубина обработки почвы, применяемые машины и орудия **весна 2021 г., механизированная бороздами глубиной до 20 см, трактором ТДТ-55 с клин лесной ТК-1,2**
11. Размещение и размеры площадок, полос, борозд на площади и их направление **борозды шириной до 1,0 м через 3,5-4,0 м**
12. Метод и способ создания культур (посадка сеянцами, саженцами, посев рядовой, строчно-луночный, ручной, механизированный) **посадка сеянцами ручная**
13. Количество **посадочных** (посевных) мест на 1 га, тыс.шт. **3,0**
14. Размещение **посадочных** (посевных) мест, расстояние между рядами **3,5-4,0 м**, в рядах **до 0,8** м
15. Схема смешения пород **Е-Е-Е**
16. Потребность в **посадочном** (посевном) материале на 1 га **3,0 - ель** тыс.шт. (кг) и на всю площадь по породам **ИЧ - ель** тыс.шт
17. Характеристика **посадочного** (посевного) материала по породам (возраст, Происхождение сеянцев) **стандартные сеянцы ели евр. 4-х лет с ОКС из Винницкого питомника, паспорт № \_\_\_\_\_ от \_\_\_\_\_**  
класс качества семян, их происхождение, лесосеменной район \_\_\_\_\_
18. Способ подготовки семян к посеву \_\_\_\_\_
19. Виды и способы агротехнических уходов, их кратность: **ручная оправка от завала травой и почвой, выжимание морозом – однократно; дополнение лесных культур – однократно**
20. Виды и способы лесоводственных уходов, их кратность: **уничтожение травянистой и древесной растительности в рядах – одно-двукратно;**
21. Противопожарные мероприятия, протяженность, ширина мин полос **создание минерализованных полос по границе делянки**
22. Намечаемый год перевода культур в лесопокрытую площадь **2030-31 г.**
23. Показатели оценки восстанавливаемых лесов для признания работ по лесовосстановлению выполненными (возраст, количество деревьев главных лесных пород, средняя высота) **В соответствии с приложением 3 Правил лесовосстановления**

Составил: инженер по л/п Данилец А.А.  
(должность)



« 10 » 02 2022 г

Проверил: лесничий Кишко В.С.  
(должность) (Ф.И.О.)



« 10 » 02 2022 г

Проверил: инженер ЛВС Туркина О.Н.  
(должность) (Ф.И.О.)

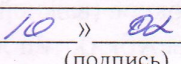


« 10 » 02 . 22  
(подпись)

Согласовано с внесением следующих замечаний

*По факту создания*

Генеральный лесничий Герасов Н.Л.  
(Ф.И.О.)



« 10 » 02 2022 г  
(подпись)

Чертеж отвода площади под лесные культуры(саженцы ели)в 2022 году

Ленинградская область, Подпорожский район

(наименование субъекта Российской Федерации, наименование муниципального района)

Лесничество

Подпорожское

Участковое лесничество

Красноборское

Номер(а) лесного квартала

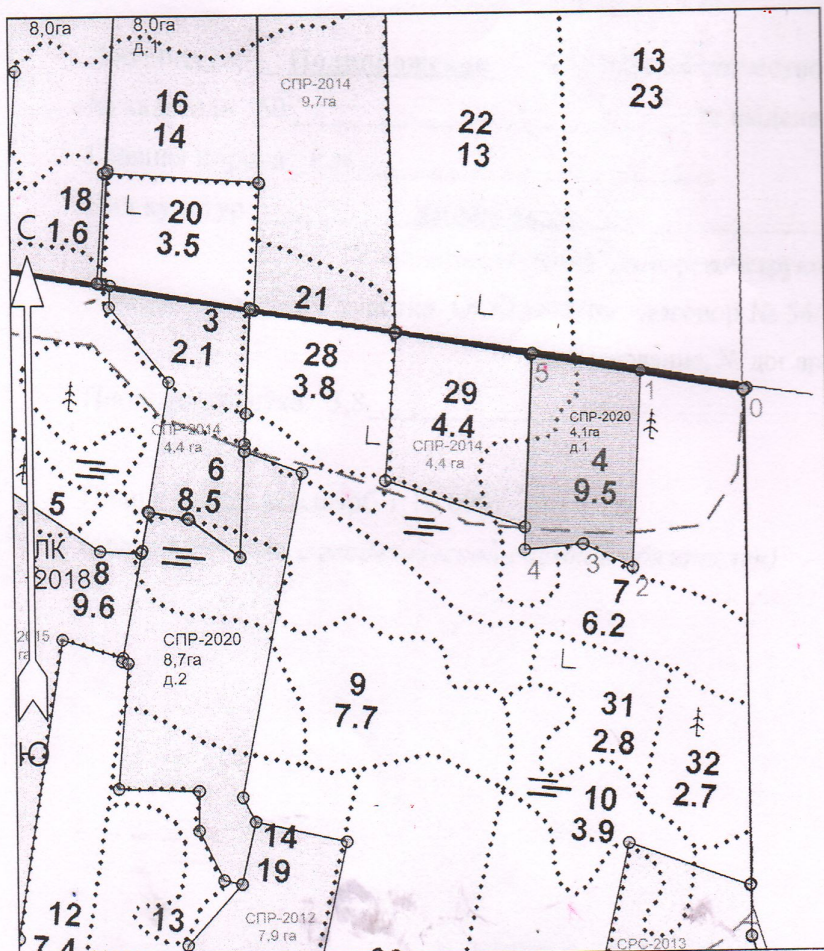
60

Номер(а) лесотаксационного выдела

4 (3,2 га); 29 (0,6 га)

Масштаб

1 : 10000



Площадь общая, га		Площадь эксплуатационная, га	
3,8		3,8	
Экспликация объекта			
Порядковый номер характерной (поворотной) точки	Геодезические координаты		
	X	Y	
Привязка			
0	553112.037	3327685.039	
Лесосека			
1	553135.175	3327534.403	
2	552858.011	3327525.911	
3	552890.280	3327455.792	
4	552881.235	3327373.056	
5	553158.398	3327381.560	
Номера точек	Азимуты линий	Длина линий	

Привязка		
0 - 1	265°.00'	152.0
Лесосека		
1 - 2	168°.00'	277.0
2 - 3	281°.00'	77.0
3 - 4	250°.00'	83.0
4 - 5	348°.00'	277.0
5 - 1	85°.00'	154.2
Лесосека		
Номер лесосеки	Площадь лесосеки, га	
Основной полигон	3,8	