

**ПРОЕКТ  
ЛЕСОВОССТАНОВЛЕНИЯ  
(создание лесных культур)  
на осень 2021 г.**

Главная порода Ель

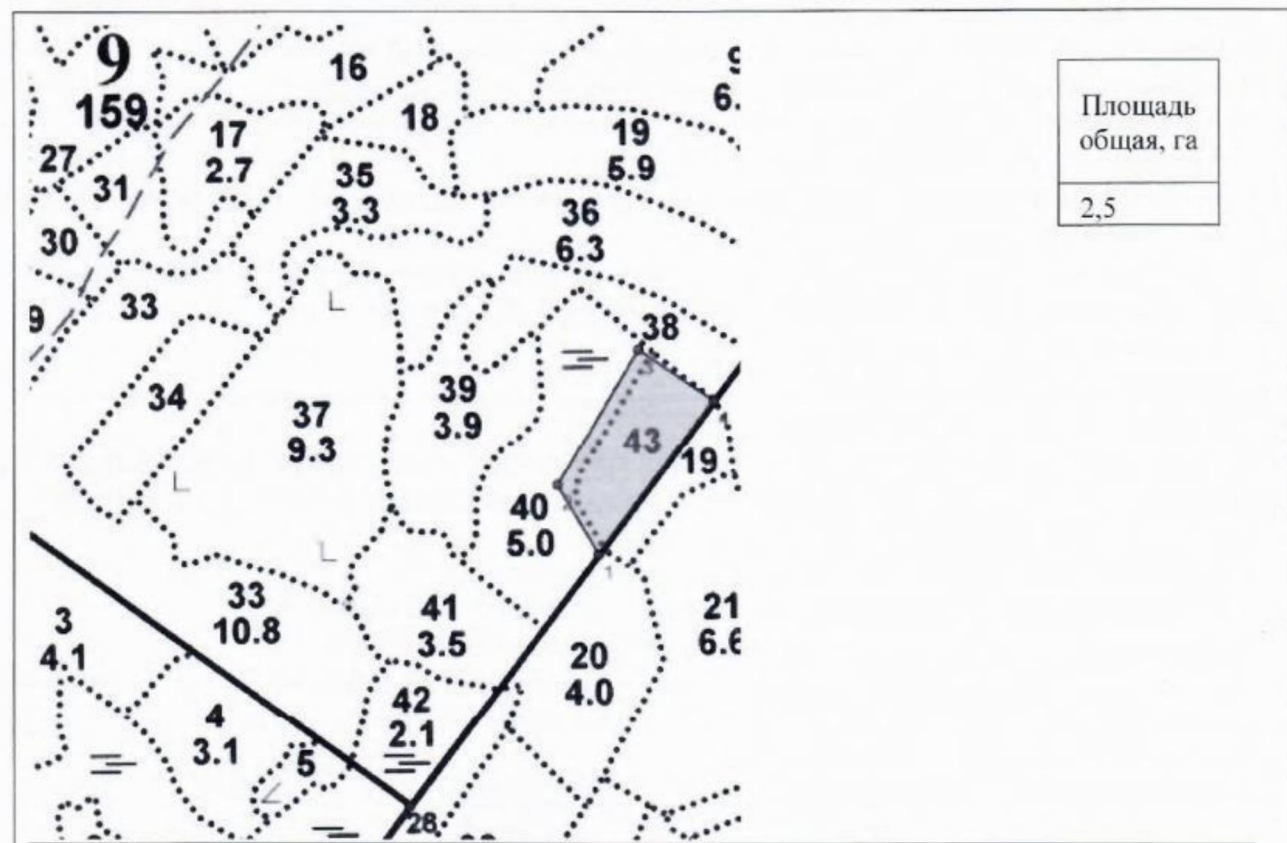
Вид культур Сплошные  
(сплошные, подпологовые, реконструкция)

Арендатор лесного участка АО «Лемо-вуд», № 2-2008-11-15-3, ЛД №23-2019-15Д от 29.10.2019 года  
(наименование, № дог.аренды, декларация, дата)

Площадь участка: 2,5 га

План участка

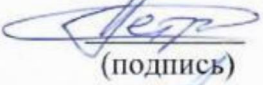
Лесничество (лесопарк) Приозерское  
Участковое лесничество Некрасовское  
Урочище (при наличии) \_\_\_\_\_  
Номер(а) лесного квартала 9  
Номер(а) лесотаксационного выдела 40,43  
Масштаб 1:10000





Экспликация участка						
Номера точек	Геодезические координаты		Направление румбы (азимуты) линий, °	Длина линий, м		
	Геодезическая широта	Геодезическая долгота				
Привязка						
0 - 1	60° 52' 52.208"	30° 17' 25.426"	28° 00'	413		
Объект						
Катег. земель	Площадь участка, га	Номера точек	Геодезические координаты		Направление румбы (азимуты) линий, °	Длина линий, м
			Геодезическая широта	Геодезическая долгота		
Вырубка	2,5	1 - 2	60° 53' 2.872"	30° 17' 41.942"	320° 00'	106
		2 - 3	60° 53' 5.813"	30° 17' 38.317"	22° 00'	208
		3 - 4	60° 53' 11.576"	30° 17' 45.442"	114° 30'	120
		4 - 1	60° 53' 9.434"	30° 17' 52.094"	208° 00'	254

\* - Координаты получены при помощи навигатора Garmin GPSMAP 64st в системе координат WGS 84. (система геодезических параметров Земли 1984)


1. Категория лесокультурной площади: (вырубка 2020г., состояние очистки: удовл., кол-во пней (валунов) на 1 га 580 шт., гарь --- г.; редины, пустырь, прогалины и т.д. ---).
2. Рельеф, почвы, механический состав, степень влажности: Равнинный, относительно бедные среднегумусированные песчаные с прослойками супеси, а также супесчаные и легкосуглинистые почвы, переходные болота, влажные почвы;
3. Напочвенный покров (важнейшие растения-индикаторы): черника, майник, зелёные мхи.
4. Тип леса (тип вырубки), тип лесорастительных условий: ЧВ В3;
5. Наличие естественного возобновления (по породам), тыс.шт./га; размещение, средняя высота, м: ---
6. Зараженность почвы вредителями, вид: нет.
7. Состав, возраст, полнота, класс бонитета реконструируемого насаждения: ---.
8. Способ реконструкции: ширина и направление коридоров, кулис, площадь расчищенных коридоров от общей площади реконструируемого участка (в %): ---.
9. Сроки и виды подготовки площади, применяемые машины и орудия: Осень 2020г., полосная расчистка площади от валежника, камней, пней, усохших деревьев, ТДТ-55, ручная б/п.
10. Способы и время обработки почвы (механизированная, ручная, сплошная, полосами, бороздами, площадками и т.д.), глубина обработки почвы, применяемые машины и орудия Механизированная, лето 2021г, бороздами, полосами, 13-18см, ТДТ-55, ПЛ-1.
11. Размещение и размеры площадок, полос, борозд на площади и их направление: борозды, полосы через 4м., с юго-запада на северо-восток.
12. Метод и способ создания культур (посадка сеянцами, саженцами, посев рядовой, строчно-луночный, ручной, механизирован.): ручная посадка сеянцами под меч Колесова
13. Количество посадочных (посевных) мест на 1 га, тыс. шт.: 2,2 тыс. шт/га.
14. Размещение посадоч. (посевных) мест: расстояние между бороздами 4м, в рядах 1,1м
15. Схема смешения пород: Е-Е-Е-Е
16. Потребность в посадочном (посевном) материале на 1 га: 2,2 тыс. шт. и на всю площадь по породам: 5,5 тыс. шт., Ель.
17. Характеристика посадочного (посевного) материала по породам: возраст сеянцев, саженцев: стандартные сеянцы ели европейской с закрытой корневой системой, класс качества семян, их происхождение, лесосеменной район: \_\_\_\_\_, Паспорт № \_\_\_\_\_
18. Способ подготовки семян к посеву: ---.
19. Виды и способы агротехнических уходов, их кратность: Ручная оправка растений от завала травой и почвой, заноса песком, размыва выдувания почвы, выжимания морозом в течении первых 2 лет, однократно, далее по необходимости.
20. Виды и способы лесоводственных уходов, их кратность: ---.
21. Противопожарные мероприятия, протяженность, ширина мин полос: нет.
22. Намечаемый год перевода культур в лесопокрытую площадь: 2030г
23. Показатели оценки восстанавливаемых лесов для признания работ по лесовосстановлению завершёнными (возраст, количество деревьев главных лесных пород, средняя высота): 10 лет, 2000 шт./га, 0,7 м.

Составил мастер леса: Петрущенко С.А.  « 4 » 08 2021г  
 (должность) (Ф.И.О.) (подпись)

Проверил (лесничий): Булатова Н.Б.  « 04 » 08 2021г  
 (должность) (Ф.И.О.) (подпись)

Проверил (инж. по л/в): Ефимова Е.Н.  « 04 » 08 2021г  
 (должность) (Ф.И.О.) (подпись)

Учтено с внесением следующих замечаний: По результатам технической приёмке ЛК минимальное кол-во посадочных мест должно быть не менее 2000 шт на 1 га.. Согласно «Правил лесовосстановления».

Главный лесничий: Лаухина Н.В.  « 04 » 08 2021г  
 (Ф.И.О.) (подпись)