

**ПРОЕКТ  
ЛЕСОВОССТАНОВЛЕНИЯ  
(создание лесных культур)**

на весну, осень 2021 г.

Лесничество Лодейнопольское Участковое лесничество Ребовское

№ квартала 121 № выдела 3,4,7

Главная порода ель

Вид культур сплошные  
(сплошные, частичные, подпологовые, реконструкция)

Арендатор лесного участка АО «Оятский леспромхоз», договор аренды № 2-2008-12-200-3 от 16.12.2008 г. лесная декларация №9-2020 от 14.05.2020 г.

(наименование, № дог. аренды, декларация, дата)

Площадь участка, 9,1 (лесные культуры – 8,2 га) - в.3 -0,1 га; в.4 -1,7 га; в.7 -6,4 га

Площадь подготовки почвы под л/к - 8,2 га.

1. Категория лесокультурной площади: вырубка 2020 г. состояние очистки удовлетворительное, кол-во пней (валунов) на 1 га до 600 шт., гарь \_\_\_\_\_ г.; редины, пустырь, прогалины и т.д. \_\_\_\_\_

2. Рельеф, почвы, механический состав, степень влажности: равнинный, грубогумусные подзолистые, суглинистые,

3. Напочвенный покров (важнейшие растения-индикаторы): черника, майник.

4. Тип леса (тип вырубки), тип лесорастительных условий: ЧВ, ВЗ; ЧС, В2.

5. Наличие естественного возобновления (по породам), тыс.шт./га; размещение, средняя высота, м: отсутствует

6. Зараженность почвы вредителями: не проводилось в связи с отсутствием на восстанавливаемой площади признаков заселения вредных организмов.

7. Состав, возраст, полнота, класс бонитета реконструируемого насаждения: не планируется

8. Способ реконструкции: ширина и направление коридоров, кулис, площадь расчищенных коридоров от общей площади реконструируемого участка (в %): не планируется

9. Сроки и виды подготовки площади, применяемые машины и орудия: весна, лето 2020 года, бороздами плугом ПЛ-1-1

10. Способы и время обработки почвы (механизованная, ручная, сплошная, полосами, бороздами, площадками и т.д.), глубина обработки почвы, применяемые машины и орудия: Трактором ТДТ-55А в сцепке с плугом ПЛ-1-1 бороздами глубиной 30 см

11. Размещение и размеры площадок, полос, борозд на площади и их направление: между бороздами 4,5 – 6,5 м, равномерно по площади

12. Метод и способ создания культур (посадка сеянцами, саженцами, посев рядовой, строчно-луночный, ручной, механизированный): под меч Колесова в 2 пласта

13. Количество посадочных (посевных) мест на 1 га, тыс.шт.: 3,100

14. Размещение посадочных (посевных) мест, расстояние между рядами 4,5 – 6,5 м, в рядах: 0,7 – 0,9 м

15. Схема смешения пород: Е Е Е Е Е Е

16. Потребность в посадочном (посевном) материале на 1 га 3,100 тыс.шт. (кг) и на всю площадь по породам: Е – 25420 шт.

17. Характеристика посадочного (посевного) материала по породам: возраст сеянцев, саженцев сеянцы ели, класс качества семян, их происхождение, нормальные, из Лодейнопольского питомника

18. Способ подготовки семян к посеву: не проводится

19. Виды и способы ухода, их кратность:

1 год – оправка после посадки

2 год – уход за лесными культурами (выкашивание травы в междурядьях, удаление сорняков)

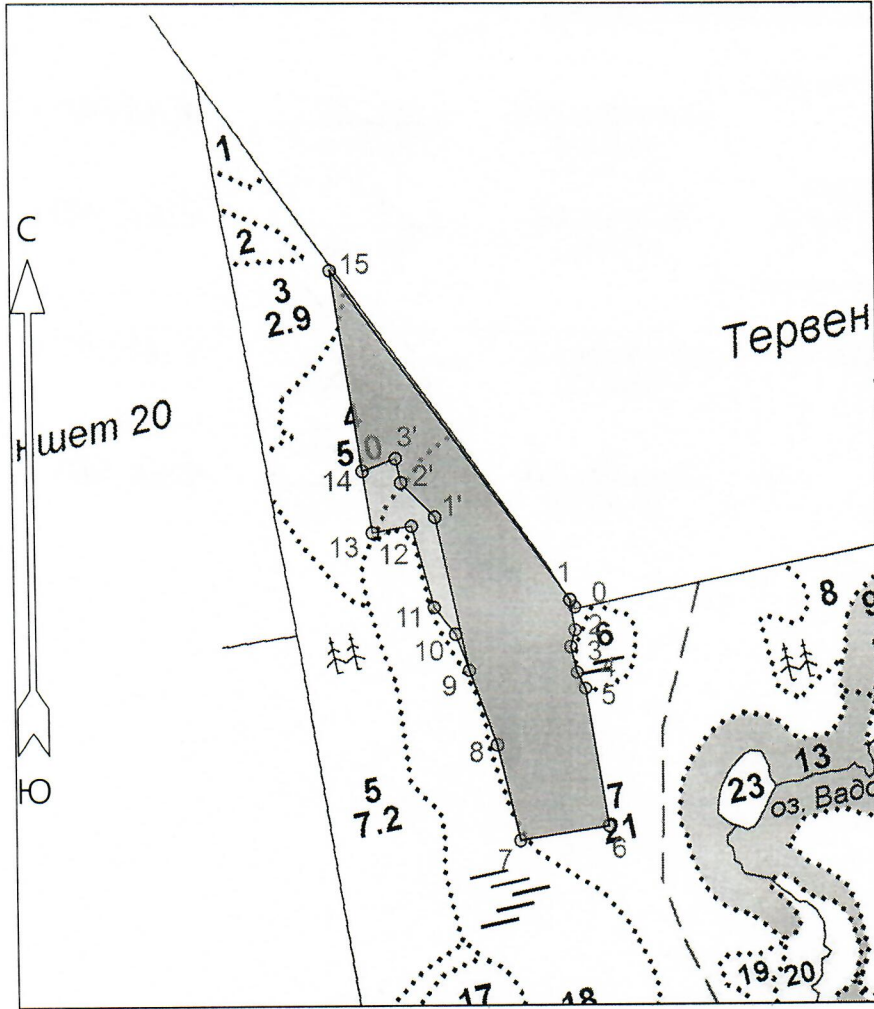
3 год – уход за лесными культурами (уничтожение травяной и нежелательной древесной растительности)

20. Виды и способы лесоводственных уходов, их кратность: по мере необходимости

21. Противопожарные мероприятия, протяженность, ширина мин полос: по периметру частично

22. Намечаемый год перевода культур в лесопокрываемую площадь: 2029 год





14 - 15	СЗ 8°30'	268
15 - 1	ЮВ 35°30'	535

Экспликация объекта		
Порядковый номер характерной (поворотной) точки	Геодезические координаты	
	X	Y
1	473789.15	3270136.26
2	473750.13	3270143.07
3	473727.86	3270137.23
4	473693.77	3270145.31
5	473672.43	3270156.35
6	473489.70	3270186.37
7	473470.43	3270068.63
8	473597.05	3270038.62
9	473696.16	3270002.35
1'	473897.60	3269958.32
2'	473942.72	3269914.20
3'	473974.01	3269907.36
14	473957.68	3269863.17
15	474222.76	3269822.07

Номера точек	Румбы линий	Длина линий
1 - 2	ЮВ 9°30'	40
2 - 3	ЮЗ 15°00'	23
3 - 4	ЮВ 13°00'	35
4 - 5	ЮВ 27°00'	24
5 - 6	ЮВ 9°00'	185
6 - 7	ЮЗ 81°00'	119
7 - 8	СЗ 13°00'	130
8 - 9	СЗ 20°00'	105
9 - 1'	СЗ 12°00'	206
1' - 2'	СЗ 44°00'	63
2' - 3'	СЗ 12°00'	32
3' - 14	ЮЗ 70°00'	47
14 - 15	СЗ 8°30'	268
15 - 1	ЮВ 35°30'	534





Условные обозначения	
не эксплуатационный участок	Лесные культуры ели

Площадь общая, га	Площадь эксплуатационная, га	
9.1	8.2	
Экспликация объекта		
Порядковый номер характерной (поворотной) точки	Геодезические координаты	
	X	Y
Привязка		
0	473780.22	3270142.72
Лесосека		
1	473789.15	3270136.26
2	473750.13	3270143.07
3	473727.86	3270137.23
4	473693.77	3270145.31
5	473672.43	3270156.35
6	473489.70	3270186.37
7	473470.43	3270068.63
8	473597.05	3270038.62
9	473696.16	3270002.35
10	473744.03	3269984.61

Номера точек	Румбы линий	Длина линий
11	473779.37	3269956.64
12	473885.56	3269927.52
13	473876.58	3269875.80
14	473957.68	3269863.17
15	474222.76	3269822.07
Привязка		
0 - 1	СЗ 35°30'	11
Лесосека		
1 - 2	ЮВ 9°30'	40
2 - 3	ЮЗ 15°00'	23
3 - 4	ЮВ 13°00'	35
4 - 5	ЮВ 27°00'	24
5 - 6	ЮВ 9°00'	185
6 - 7	ЮЗ 81°00'	119
7 - 8	СЗ 13°00'	130
8 - 9	СЗ 20°00'	105
9 - 10	СЗ 20°00'	51
10 - 11	СЗ 38°00'	45
11 - 12	СЗ 15°00'	110
12 - 13	ЮЗ 80°30'	52
13 - 14	СЗ 8°30'	82

Лесосека	
Номер лесосеки	Площадь лесосеки, га
Основной полигон	9.1
ЛКЕ-20	8.2

23. Показатели оценки восстанавливаемых лесов для признания работ по лесовосстановлению выполненными (возраст, количество деревьев главных лесных пород, средняя высота): в соответствии с Приложением 3 Правил лесовосстановления

Составил:	<u>Инженер ПО АО «Оятский леспромхоз»</u> (должность)	<u>Остапенко И.И.</u> (Ф.И.О.)	 (подпись)	<u>16.06</u> 2021 г
Проверил:	<u>Лесничий Ребовского участкового лесничества</u> (должность)	<u>Кабанов А.А.</u> (Ф.И.О.)	 (подпись)	<u>16.06</u> 2021 г
Согласовано с внесением следующих замечаний:	—			
	<u>Инженер по лесовосстановлению</u> (должность)	<u>Степанович А.А</u> (Ф.И.О.)	 (подпись)	<u>21.06</u> , 2021 г
	<u>Главный лесничий</u> (должность)	<u>Леонтьев В.Н.</u> (Ф.И.О.)	 (подпись)	<u>21.06</u> , 2021 г