

**ПРОЕКТ
ЛЕСОВОССТАНОВЛЕНИЯ**
(создание лесных культур)
на весну, осень 2021 г.

Лесничество Подпорожское Участковое лесничество Пертозерское

№ квартала 129 № выдела 45,48

Главная порода Ель

Вид культур сплошные
(сплошные, подпологовые, реконструкция)

Арендатор лесного участка: ООО «СВИРЬЛЕС» № 2-2008-12-132-3 от 16.12.2008 г.
(наименование, № дог.аренды, декларация, дата)

Площадь участка 5,6 га

План участка, масштаб 1:10 000

Лесные культуры — посев весна 2021 г. - 5,5 га

выд.45 — 3,3 га

выд.48 — 2,2 га


Лесной проезд — 0,1 га

выд.48-0,1 га


1. Категория лесокультурной площади: вырубка 2020 г.
- состояние очистки проведена в соответствии с технологической картой разработки лесосеки, - кол-во пней (валунов) на 1 га 600 шт.,
(гарь _____ г.; редина, пустырь, прогалина и т.д.) _____
2. Рельеф, почвы, механический состав, степень влажности рельеф равнинный, суглинок, в низких местах с повышенным накоплением влаги
3. Напочвенный покров (важнейшие растения-индикаторы) травяной кисличник
4. Тип леса (тип вырубки), тип лесорастительных условий ЧС В2; ЧС В2
(кипрейные)
5. Наличие естественного возобновления (по породам), тыс.шт./га; размещение, средняя высота, м не имеется
6. Зараженность почвы вредителями, вид в связи с отсутствием признаков заселения вредных организмов, обследование на лесном участке не проводилось
7. Состав, возраст, полнота, класс бонитета реконструируемого насаждения ---
8. Способ реконструкции: ширина и направление коридоров, кулис, площадь расчищенных коридоров от общей площади реконструируемого участка (в %) ---
9. Сроки и виды подготовки площади, применяемые машины и орудия весна 2021 г., механизированная, трактор ТДТ-55
10. Способы и время обработки почвы (механизированная, ручная, сплошная, полосами, бороздами, площадками и т.д.), глубина обработки почвы, применяемые машины и орудия весна 2021г., механизированная бороздами глубиной до 15 см, трактор ТДТ-55 с плугом ПКЛ-70
11. Размещение и размеры площадок, полос, борозд на площади и их направление борозды шириной до 0,7 м через 3,5-4,5 м
12. Метод и способ создания культур (посадка сеянцами, саженцами, посев рядовой, строчно-луночный, ручной, механизированный) посев семян ели европейской ручной, рядовой в дно или пласт борозд
13. Количество посадочных (посевных) мест на 1 га, тыс.шт. 4,0
14. Размещение посадочных (посевных) мест, расстояние между рядами 3,5-4,5 м, в рядах до 0,5 м _____
15. Схема смешения пород Е-Е-Е
16. Потребность в посадочном (посевном) материале на 1 га 0,72 - ель тыс.шт.(кг) и на всю площадь по породам 3,96 - ель тыс.шт.(кг)
17. Характеристика посадочного (посевного) материала по породам (возраст, происхождение сеянцев) _____, класс качества семян, их происхождение, лесосеменной район семена ели европейской первого класса, паспорт № 23 от 20.03.2021 года, сертификат № 43/33788/2 от 27.04.2021 года, сертификат № 43/33788/1 от 27.04.2021 года, второй лесосеменной район
18. Способ подготовки семян к посеву замачивание семян в марганцово-кислом калии
19. Виды и способы агротехнических уходов, их кратность: ручная оправка от завала травой и почвой, выжимание морозом – однократно; дополнение лесных культур – однократно
20. Виды и способы лесоводственных уходов, их кратность: уничтожение травянистой и древесной растительности в рядах – одно-двукратно
21. Противопожарные мероприятия, протяженность, ширина мин полос создание минерализованных полос протяженностью 1,02 км, шириной 1 м
22. Намечаемый год перевода культур в лесопокрытую площадь 2029-30г.

23. Показатели оценки восстанавливаемых лесов для признания работ по лесовосстановлению выполненными (возраст, количество деревьев главных лесных пород, средняя высота) В соответствии с приложением 3 Правил лесовосстановления


Составил: мастер леса Запольский Р.Ю.
(должность) (Ф.И.О.)


« 05 » 04. 20
(подпись, дата)

Проверил: лесничий уч. лес-ва Кукоев В.Д.
(должность) (Ф.И.О.)


« 05 » 04. 20
(подпись, дата)

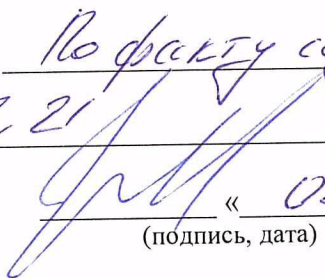
Проверил: инженер ЛВС Туркина О.Н.
(должность) (Ф.И.О.)


« 05 » 04. 20
(подпись, дата)

Согласовано с внесением следующих замечаний

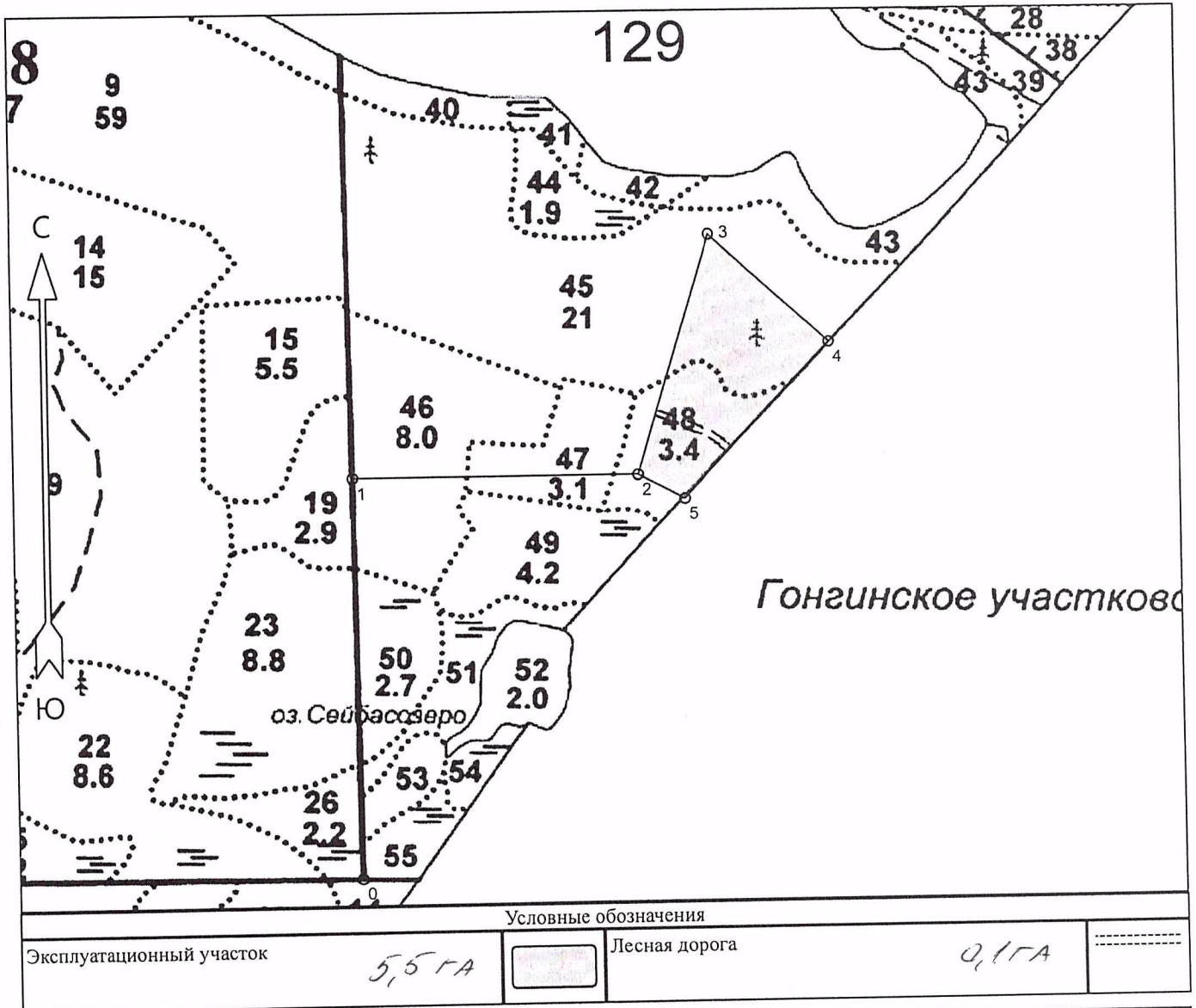
По факту создания
и к уточнению ч. 17, 21

Главный лесничий: Герасов Н.Л.
(Ф.И.О.)


« 05 » 04. 21
(подпись, дата)

План участка для создания лесных культур в 2021 году

Лесничество Подпорожское
 Участковое лесничество Пертозерское
 Урочище (при наличии)
 Номер(а) лесного квартала 129
 Номер(а) лесотаксационного выдела 45.48
 Масштаб 1 : 10000



Площадь общая, га	Площадь эксплуатационная, га	2	540814.995	3296592.011	Лесосека		
5.60		3	541186.902	3296700.601	Номер лесосеки	Площадь лесосеки, га	
Экспликация объекта					4	541019.994	3296884.633
Порядковый номер характерной (поворотной) точки	Геодезические координаты		5	540777.697	3296664.200	Основной полигон	5.60
	X	Y	Номера точек	Румбы линий	Длина линий		
Привязка							
0	540193.830	3296166.245	Привязка		0 - 1	СЗ 0°:30'	615.0
1	540809.296	3296152.914	Лесосека		1 - 2	ЮВ 90°:00'	438.0
Лесосека							
		2 - 3	СВ 17°:00'	387.0			
		3 - 4	ЮВ 47°:00'	248.0			
		4 - 5	ЮЗ 43°:00'	327.0			
		5 - 2	СЗ 62°:00'	81.0			

* - Координаты получены при помощи навигатора GARMIN ETREX LEGEND HCX. Географические координаты пересчитаны в геодезические координаты в системе координат МСК-47 Ленинградской области - зона 3