

**ПРОЕКТ  
ЛЕСОВОССТАНОВЛЕНИЯ**  
(создание лесных культур)  
на весну, осень 2021 г.

Лесничество Подпорожское Участковое лесничество Красноборское

№ квартала 51 № выдела 29(1,5га)

Главная порода Ель

Вид культур сплошные

(сплошные, подпологовые, реконструкция)

Арендатор лесного участка ООО «Пеле» договор № 54/3-2010-02 от 18.02.2010

(наименование, № дог.аренды, декларация, дата)

Площадь участка: 1,5 га

План участка, масштаб 1:10 000

(Отвод участка с геодезической съемкой обязателен)




1. Категория лесокультурной площади: **вырубка 2020** г.  
- состояние очистки **проведена в соответствии с технологической картой разработки лесосеки**,
- кол-во пней (валунов) на 1 га **465** шт.,  
(гарь \_\_\_\_\_ г.; редина, пустырь, прогалина и т.д.) \_\_\_\_\_
2. Рельеф, почвы, механический состав, степень влажности **рельеф равнинный, суглинок, дренированные равнины с несколько ослабленным стоком**
3. Напочвенный покров (важнейшие растения-индикаторы) **Черника**
4. Тип леса (тип вырубки), тип лесорастительных условий **ЧСВ2**
5. Наличие естественного возобновления (по породам), тыс.шт./га; размещение, средняя высота, м **не имеется**
6. Зараженность почвы вредителями, вид **в связи с отсутствием признаков заселения вредных организмов, обследование на лесн. участке не проводилось**
7. Состав, возраст, полнота, класс бонитета реконструируемого насаждения **---**
8. Способ реконструкции: ширина и направление коридоров, кулис, площадь расчищенных коридоров от общей площади реконструируемого участка (в %) **---**
9. Сроки и виды подготовки площади, применяемые машины и орудия **осень 2020 г. механизированная, трактор ТДТ-55**
10. Способы и время обработки почвы (механизированная, ручная, сплошная, полосами, бороздами, площадками и т.д.), глубина обработки почвы, применяемые машины и орудия **весна 2021 г., механизированная бороздами глубиной до 20 см, трактором ТДТ-55 с клин лесной ТК-1,2**
11. Размещение и размеры площадок, полос, борозд на площади и их направление **борозды шириной до 1,0 м через 3,5-4,0 м**
12. Метод и способ создания культур (посадка сеянцами, саженцами, посев рядовой, строчно-луночный, ручной, механизированный) **посадка сеянцами ручная**
13. Количество **посадочных** (посевных) мест на 1 га, тыс.шт. **3,0**
14. Размещение **посадочных** (посевных) мест, расстояние между рядами **3,5-4,0 м**, в рядах **до 0,8** м
15. Схема смешения пород **Е-Е-Е**
16. Потребность в **посадочном** (посевном) материале на 1 га **3,0 - ель** тыс.шт. (кг) и на всю площадь по породам **4,5 - ель** тыс.шт
17. Характеристика **посадочного** (посевного) материала по породам (возраст, Происхождение сеянцев) **стандартные сеянцы ели евр. 4-х лет с ОКС из Винницкого питомника, паспорт № \_\_\_\_\_ от \_\_\_\_\_**  
класс качества семян, их происхождение, лесосеменной район \_\_\_\_\_
18. Способ подготовки семян к посеву \_\_\_\_\_
19. Виды и способы агротехнических уходов, их кратность: **ручная оправка от завала травой и почвой, выжимание морозом – однократно; дополнение лесных культур – однократно**
20. Виды и способы лесоводственных уходов, их кратность: **уничтожение травянистой и древесной растительности в рядах – одно-двукратно;**
21. Противопожарные мероприятия, протяженность, ширина мин полос **создание минерализованных полос по границе делянки**
22. Намечаемый год перевода культур в лесопокрытую площадь **2029-30 г.**
23. Показатели оценки восстанавливаемых лесов для признания работ по лесовосстановлению завершенными (возраст, количество деревьев главных лесных пород, средняя высота) **В соответствии с приложением 3 Правил лесовосстановления**



Составил: инженер по л/п Данилец А.А.


(должность)

 « 31 » 03 2021 г  
(подпись)

Проверил лесничий Кишко В.С.

(должность)


(Ф.И.О.)

 « 31 » 03 2021 г  
(подпись)

Проверил: инженер ЛВС Туркина О.Н.

(должность)

(Ф.И.О.)

 « 31 » 03.21 г  
(подпись)

Согласовано с внесением следующих замечаний

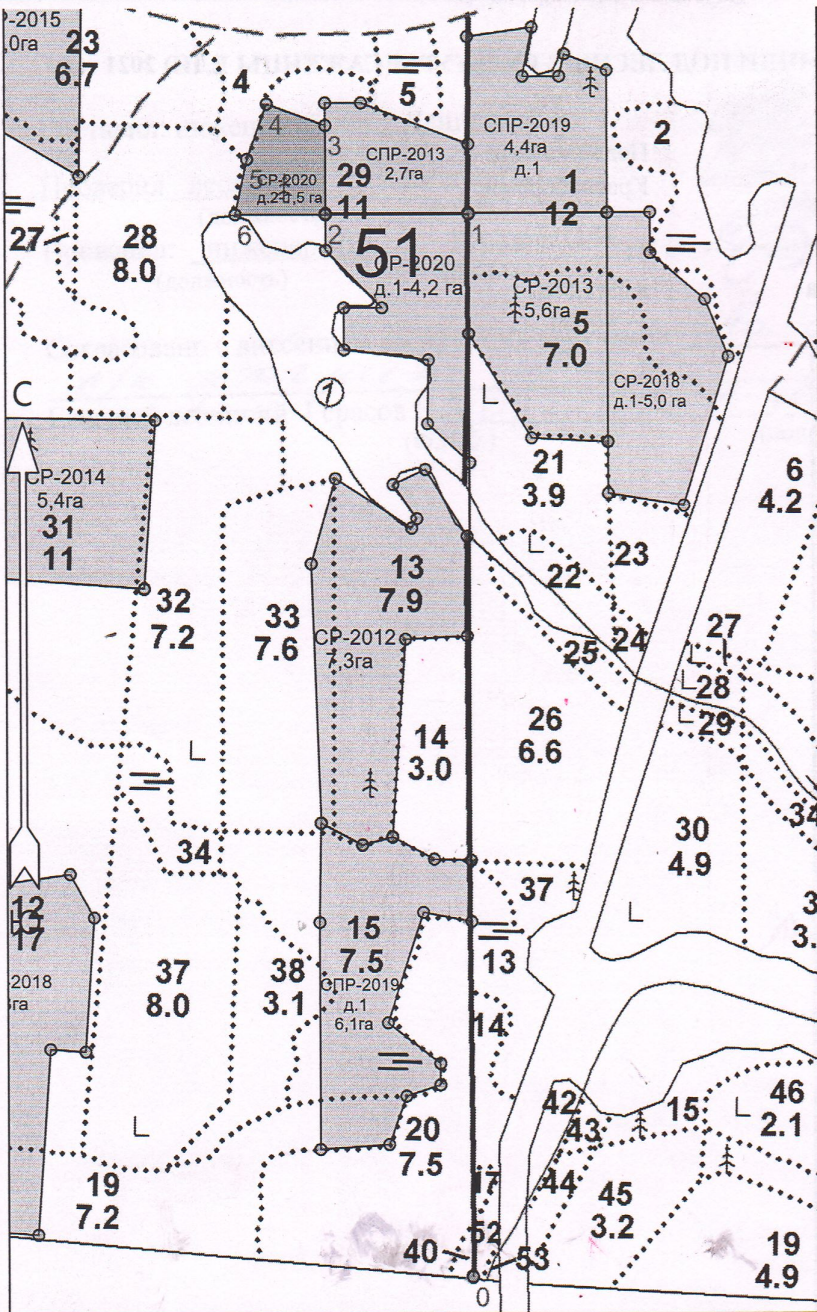
по факту отхода  
п/к угодности 4/19,9/1

Главный лесничий Герасов Н.Л.

(Ф.И.О.)

« 31 » 03 2021 г  
(подпись)






Достоверность и полноту сведений, указанных на данной странице, подтверждаю  
 Лицо, подавшее лесную декларацию:

ООО "ПЁЛЕ"  
 (Руководитель юридического лица,  
 индивидуальный предприниматель,  
 гражданин, иное уполномоченное лицо)

Ишанин С.В.  
 (Фамилия, имя, отчество  
 (последнее при наличии))

  
 (подпись)

8 апреля 2021 г.  
 (дата)



**ЧЕРТЕЖ ОТВОДА ДЕЛЯНКИ ПОД ЛЕСНЫЕ КУЛЬТУРЫ(САЖЕНЦЫ ЕЛИ) 2021 году**

Лесничество  
 Участковое лесничество  
 Урочище (при наличии)  
 Номер(а) лесного квартала  
 Номер(а) лесотаксационного выдела  
 Масштаб

Подпорожское  
 Красноборское  
  
 51  
 в.29(1,5га)  
 1 : 10000


Площадь общая, га		Площадь эксплуатационная, га	
1.5		1.5	
Экспликация объекта			
Порядковый номер характерной (поворотной) точки	Геодезические координаты*		
	X	Y	
Привязка			
0	553101.475	3329194.181	
1	554592.686	3329160.938	
Лесосека			
2	554588.222	3328960.458	
3	554713.324	3328957.676	
4	554741.283	3328875.068	
5	554663.541	3328848.669	
6	554584.855	3328833.735	
Номера точек	Азимуты линий	Длина линий	
Привязка			
0 - 1	350°.00'	1490.0	
1 - 2	260°.00'	200.0	
Лесосека			
2 - 3	350°.00'	125.0	
3 - 4	280°.00'	87.0	
4 - 5	190°.00'	82.0	
5 - 6	182°.00'	80.0	
6 - 2	80°.00'	126.0	
Лесосека			
Номер лесосеки		Площадь лесосеки, га	
Основной полигон		1.5	

\* - Координаты получены при помощи garmin eTrex Legend HCx Географические координаты пересчитаны в геодезические координаты в системе координат МСК-47 Ленинградской области - зона 3.

Достоверность и полноту сведений, указанных на данной странице, подтверждаю  
 Лицо, подавшее лесную декларацию:

ООО "ПЁЛЕ"  
 (Руководитель юридического лица,  
 индивидуальный предприниматель,  
 гражданин, иное уполномоченное лицо)

Ишанин С.В.  
 (Фамилия, имя, отчество  
 (последнее при наличии))



8 апреля 2021 г.  
 (дата)