

**ПРОЕКТ
ЛЕСОВОССТАНОВЛЕНИЯ
(создание лесных культур)
на весну, осень 2021 г.**

Лесничество Подпорожское Участковое лесничество Красноборское
№ квартала 76 _____ № выдела 14(5,1 га); в. 12(4,6 га)

Главная порода Сосна _____

Вид культур сплошные _____
(сплошные, подпологовые, реконструкция)

Арендатор лесного участка ООО «Пеле» договор № 54/3-2010-02 от 18.02.2010
(наименование, № дог. аренды, декларация, дата)


Площадь участка: 9,7 _____ га

План участка, масштаб 1:10 000

(Отвод участка с геодезической съемкой обязателен)

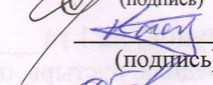
1. Категория лесокультурной площади: вырубка 2020 г.
- состояние очистки проведена в соответствии с технологической картой разработки лесосеки,
- кол-во пней (валунов) на 1 га 470 шт.,
(гарь _____ г.; редина, пустырь, прогалина и т.д.) _____
2. Рельеф, почвы, механический состав, степень влажности рельеф равнинный, суглинок, дренированные равнины с несколько ослабленным стоком
3. Напочвенный покров (важнейшие растения-индикаторы) черничник свежий, кислица
4. Тип леса (тип вырубки), тип лесорастительных условий КСС2, ЧВВЗ
5. Наличие естественного возобновления (по породам), тыс.шт./га; размещение, средняя высота, м не имеется
6. Зараженность почвы вредителями, вид в связи с отсутствием признаков заселения вредных организмов, обследование на лесн. участке не проводилось
7. Состав, возраст, полнота, класс бонитета реконструируемого насаждения ---
8. Способ реконструкции: ширина и направление коридоров, кулис, площадь расчищенных коридоров от общей площади реконструируемого участка (в %) ---
9. Сроки и виды подготовки площади, применяемые машины и орудия весна 2021 г. механизированная, трактор ТДТ-55
10. Способы и время обработки почвы (механизированная, ручная, сплошная, полосами, бороздами, площадками и т.д.), глубина обработки почвы, применяемые машины и орудия лето клин лесной ТК-1,2
11. Размещение и размеры площадок, полос, борозд на площади и их направление борозды шириной до 1,0 м через 3,5-4,0 м
12. Метод и способ создания культур (посадка сеянцами, саженцами, посев рядовой, строчно-луночный, ручной, механизированный) посев ручной
13. Количество посадочных (посевных) мест на 1 га, тыс.шт. 4,0
14. Размещение посадочных (посевных) мест, расстояние между рядами 3,5-4,0 м, в рядах до 0,6 м
15. Схема смешения пород ССС
16. Потребность в посадочном (посевном) материале на 1 га 0,72 тыс.шт. (кг) и на всю площадь по породам 6,99- сосна тыс.шт (кг)
17. Характеристика посадочного (посевного) материала по породам (возраст, Происхождение сеянцев, семян паспорт
класс качества семян, их происхождение, лесосеменной район семена сосны 2-го класса
18. Способ подготовки семян к посеву замачивание
19. Виды и способы агротехнических уходов, их кратность: ручная оправка от завала травой и почвой, выжимание морозом – однократно; дополнение лесных культур – однократно
20. Виды и способы лесоводственных уходов, их кратность: уничтожение травянистой и древесной растительности в рядах – одно-двукратно;
21. Противопожарные мероприятия, протяженность, ширина мин полос создание минерализованных полос по границе делянки
22. Намечаемый год перевода культур в лесопокрывную площадь 2029-30 г.
23. Показатели оценки восстанавливаемых лесов для признания работ по лесовосстановлению завершенными (возраст, количество деревьев главных лесных пород, средняя высота) В соответствии с приложением 3 Правил лесовосстановления

Составил: инженер по л/п Данилец А.А.
(должность)



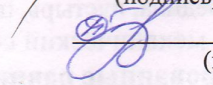
« 31 » 03 2021 г

Проверил лесничий Кишко В.С.
(должность) (Ф.И.О.)



« 31 » 03 2021 г


Проверил: инженер ЛВС Туркина О.Н.
(должность) (Ф.И.О.)



« 31 » 03 21

Согласовано с внесением следующих замечаний

п/к уточнить к. 19, 21

 По факту создания

Главный лесничий Герасов Н.Л.
(Ф.И.О.)

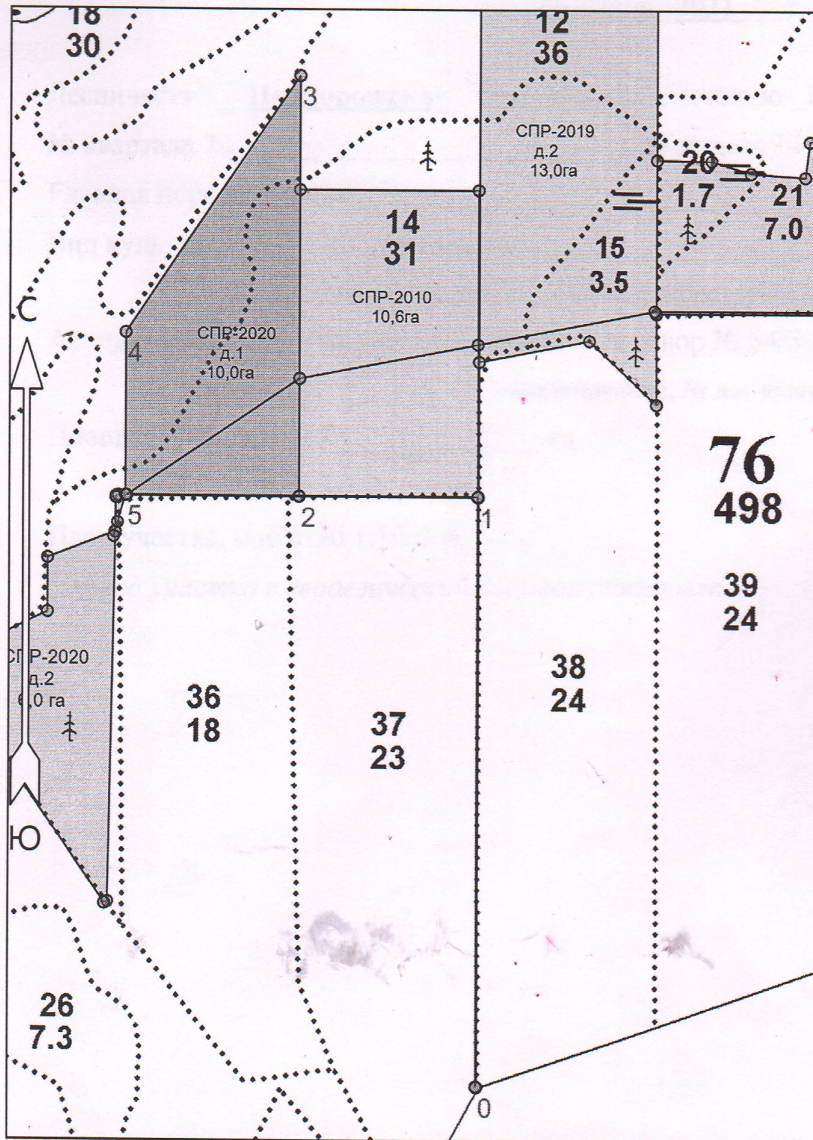
« 31 » 03 2021 г

(подпись)

ЧЕРТЕЖ ОТВОДА ДЕЛЯНКИ ПОД ЛЕСНЫЕ КУЛЬТУРЫ(СЕМЕНА СОСНЫ) 2021 году

Лесничество
 Участковое лесничество
 Номер(а) лесного квартала
 Номер(а) лесотаксационного выдела
 Масштаб

Подпорожское
 Красноборское
 76
 14(5,1га);12(4,6га)
 1 : 10000



0	542598.665	3333951.699
1	543424.307	3333932.262
Лесосека		
2	543418.416	3333681.638
3	544009.877	3333667.755
4	543642.406	3333431.844
5	543413.227	3333437.208
Номера точек	Азимуты линий	Длина линий
Привязка		
0 - 1	347°.00'	825.0
1 - 2	257°.00'	250.0
Лесосека		
2 - 3	347°.00'	591.0
3 - 4	201°.00'	436.0
4 - 5	167°.00'	229.0
5 - 2	77°.00'	244.0
Лесосека		
Номер лесосеки	Площадь лесосеки, га	
Основной полигон	9,7	


Площадь общая, га	Площадь эксплуатационная, га	Порядковый номер характерной (поворотной) точки	X	Y
9,7	9,7			
Экспликация объекта		Привязка		
Геодезические координаты*				

* - Координаты получены при помощи garmin eTrex HCx). Географические координаты пересчитаны в геодезические координаты в системе координат МСК-47 Ленинградской области - зона 3.

Достоверность и полноту сведений, указанных на данной странице, подтверждаю
 Лицо, подавшее лесную декларацию:

ООО "ПЁЛЕ"
 (Руководитель юридического лица,
 индивидуальный предприниматель,
 гражданин, иное уполномоченное лицо)

Ишанин С.В.
 (Фамилия, имя, отчество
 (последнее при наличии))


 (подпись)

8 апреля 2021 г.
 (дата)