

ПРОЕКТ
ЛЕСОВОССТАНОВЛЕНИЯ
(создание лесных культур)
на весну, осень 2021 г.

Лесничество Подпорожское Участковое лесничество Красноборское

№ квартала 52 № выдела 1(4,2га)

Главная порода Ель

Вид культур сплошные

(сплошные, подпологовые, реконструкция)

Арендатор лесного участка ООО «Пеле» договор № 54/3-2010-02 от 18.02.2010
(наименование, № дог.аренды, декларация, дата)


Площадь участка: 4,2 га

План участка, масштаб 1:10 000


(Отвод участка с геодезической съемкой обязателен)

1. Категория лесокультурной площади: **вырубка 2019** г.
- состояние очистки **проведена в соответствии с технологической картой разработки лесосеки**,
- кол-во пней (валунов) на 1 га **465** шт.,
(гарь _____ г.; редины, пустырь, прогалины и т.д.) _____
2. Рельеф, почвы, механический состав, степень влажности **рельеф равнинный, суглинок, дренированные равнины с несколько ослабленным стоком**
3. Напочвенный покров (важнейшие растения-индикаторы) **Кислица**
4. Тип леса (тип вырубки), тип лесорастительных условий **КСС2**
5. Наличие естественного возобновления (по породам), тыс.шт./га; размещение, средняя высота, м **не имеется**
6. Зараженность почвы вредителями, вид **в связи с отсутствием признаков заселения вредных организмов, обследование на лесн. участке не проводилось**
7. Состав, возраст, полнота, класс бонитета реконструируемого насаждения **---**
8. Способ реконструкции: ширина и направление коридоров, кулис, площадь расчищенных коридоров от общей площади реконструируемого участка (в %) **---**
9. Сроки и виды подготовки площади, применяемые машины и орудия **осень 2020 г. механизированная, трактор ТДТ-55**
10. Способы и время обработки почвы (механизированная, ручная, сплошная, полосами, бороздами, площадками и т.д.), глубина обработки почвы, применяемые машины и орудия **весна 2021 г., механизированная бороздами глубиной до 20 см, трактором ТДТ-55 с клин лесной ТК-1,2**
11. Размещение и размеры площадок, полос, борозд на площади и их направление **борозды шириной до 1,0 м через 3,5-4,0 м**
12. Метод и способ создания культур (посадка сеянцами, саженцами, посев рядовой, строчно-луночный, ручной, механизированный) **посадка сеянцами ручная**
13. Количество **посадочных** (посевных) мест на 1 га, тыс.шт. **3,0**
14. Размещение **посадочных** (посевных) мест, расстояние между рядами **3,5-4,0 м**, в рядах **до 0,8** м
15. Схема смешения пород **Е-Е-Е**
16. Потребность в **посадочном** (посевном) материале на 1 га **3,0 - ель** тыс.шт. (кг) и на всю площадь по породам **12,6-ель** тыс.шт
17. Характеристика **посадочного** (посевного) материала по породам (возраст, Происхождение сеянцев) **стандартные сеянцы ели евр. 4-х лет с ОКС из Винницкого питомника, паспорт № от**
класс качества семян, их происхождение, лесосеменной район _____
18. Способ подготовки семян к посеву _____
19. Виды и способы агротехнических уходов, их кратность: **ручная оправка от завала травой и почвой, выжимание морозом – однократно; дополнение лесных культур – однократно**
20. Виды и способы лесоводственных уходов, их кратность: **уничтожение травянистой и древесной растительности в рядах – одно-двукратно;**
21. Противопожарные мероприятия, протяженность, ширина мин полос **создание минерализованных полос по границе делянки**
22. Намечаемый год перевода культур в лесопокрытую площадь **2029-30 г.**
23. Показатели оценки восстанавливаемых лесов для признания работ по лесовосстановлению завершенными (возраст, количество деревьев главных лесных пород, средняя высота) **В соответствии с приложением 3 Правил лесовосстановления**


Составил: инженер по л/п Данилец А.А.
(должность)


(подпись) « 31 » 03 2021 г

Проверил: лесничий Кишко В.С.
(должность) (Ф.И.О.)


(подпись) « 31 » 03 2021 г


Проверил: инженер ЛВС Туркина О.Н.
(должность) (Ф.И.О.)


(подпись) « 31 » 03 21

Согласовано с внесением следующих замечаний

по факту отсутствия л/к что есть 1-14/21

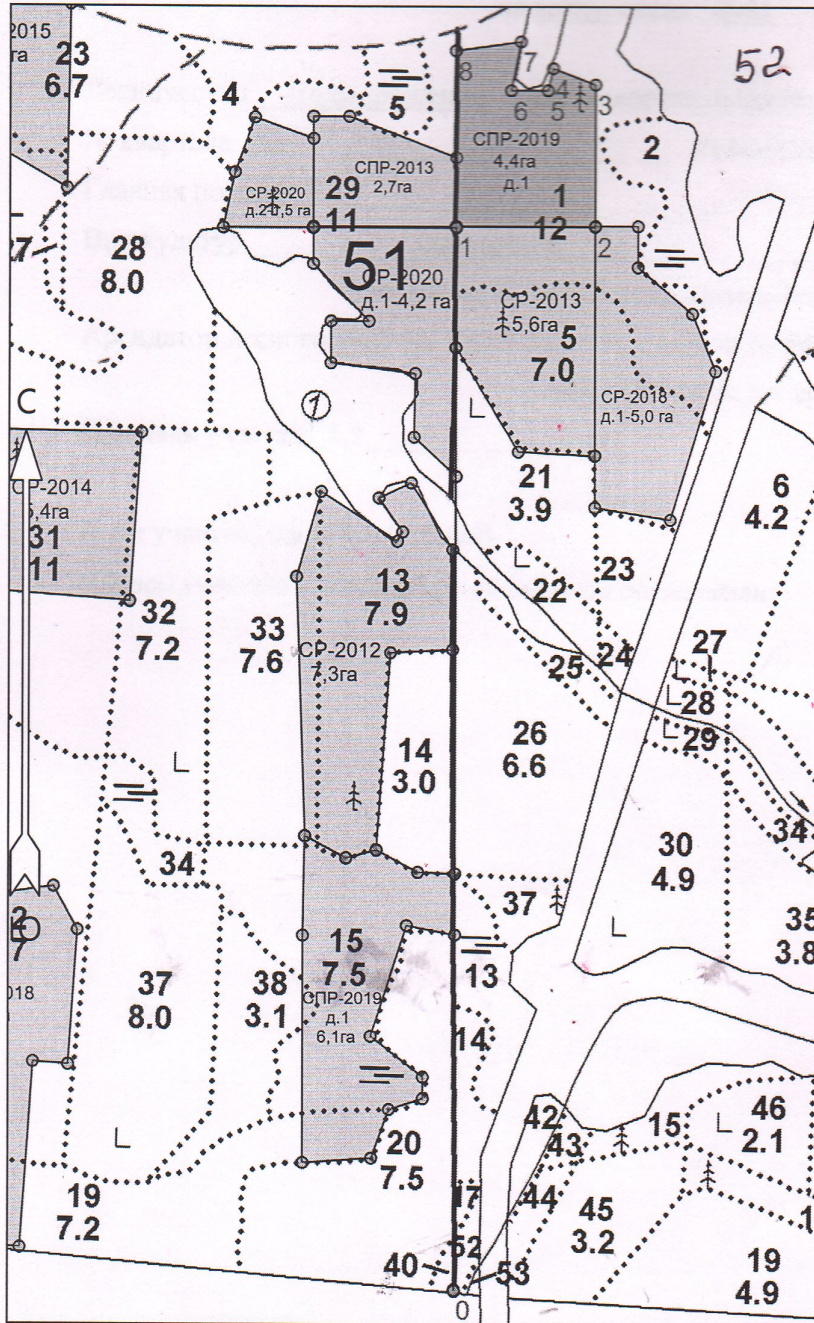
Главный лесничий Герасов Н.Л.
(Ф.И.О.)


(подпись) « 31 » 03 2021 г

ЧЕРТЕЖ ОТВОДА ДЕЛЯНКИ ПОД ЛЕСНЫЕ КУЛЬТУРЫ(САЖЕНЦЫ Е.ЛИ) 2021 году

Лесничество
 Участковое лесничество
 Номер(а) лесного квартала
 Номер(а) лесотаксационного выдела
 Масштаб

Подпорожское
 Красноборское
 52
 в.1(4,2га)
 1 : 10000



| Порядковый номер характерной (поворотной) точки | Геодезические координаты* | |
|---|---------------------------|----------------------|
| | X | Y |
| Привязка | | |
| 0 | 553102.901 | 3329193.853 |
| Лесосека | | |
| 1 | 554594.112 | 3329160.611 |
| 2 | 554598.497 | 3329357.079 |
| 3 | 554798.660 | 3329352.605 |
| 4 | 554820.276 | 3329292.204 |
| 5 | 554788.910 | 3329285.685 |
| 6 | 554787.746 | 3329233.563 |
| 7 | 554856.815 | 3329245.416 |
| 8 | 554841.963 | 3329154.385 |
| Номера точек Румбы линий Длина линий | | |
| Привязка | | |
| 0 - 1 | СЗ 10°.00' | 1490.0 |
| Лесосека | | |
| 1 - 2 | СВ 80°.00' | 196.0 |
| 2 - 3 | СЗ 10°.00' | 200.0 |
| 3 - 4 | СЗ 79°.00' | 64.0 |
| 4 - 5 | ЮЗ 3°.00' | 32.0 |
| 5 - 6 | ЮЗ 80°.00' | 52.0 |
| 6 - 7 | СВ 1°.00' | 70.0 |
| 7 - 8 | ЮЗ 72°.00' | 92.0 |
| 8 - 1 | ЮВ 10°.00' | 247.7 |
| Лесосека | | |
| Номер лесосеки | | Площадь лесосеки, га |
| Основной полигон | | 4.2 |

| | | | |
|---------------------|------------------------------|-----|-----|
| Площадь общая, га | Площадь эксплуатационная, га | 4.2 | 4.2 |
| Экспликация объекта | | | |

* - Координаты получены при помощи garmin eTrex Legend HCx). Географические координаты пересчитаны в геодезические координаты в системе координат МСК-47 Ленинградской области - зона 3.

ООО"ПЁЛЕ"
 (Руководитель юридического лица,
 индивидуальный предприниматель,
 гражданин, иное уполномоченное лицо)

Ишанин С.В.
 (Фамилия, имя, отчество
 (последнее при наличии))

(подпись)

8 апреля 2021 г.
 (дата)