

**ПРОЕКТ
ЛЕСОВОССТАНОВЛЕНИЯ
(создание лесных культур)
на осень 2020 г.**

Лесничество Приозерское Участковое лесничество Джатиевское

№ квартала 71 № выдела 4,5,6

Главная порода Ель

Вид культур сплошные

(сплошные, подпологовые, реконструкция)

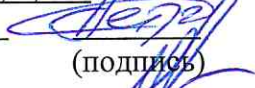
Арендатор лесного участка: АО «ЛЕМО-ВУД», №2-2008-11-15-3 от 10.11.2008г.,
ЛД №5-2018-15д от 27.03.2018г

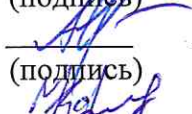
(наименование, № дог.аренды, декларация, дата)

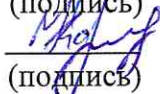
Площадь участка 2,4 га

План участка, масштаб 1:10 000

1. Категория лесокультурной площади: вырубка 2019г.; состояние очистки удовл., кол-во пней (валунов) на 1 га 410 шт., гарь --- г.; редины, пустырь, прогалины и т.д. ---
2. Рельеф, почвы, механический состав, степень влажности: равнинный, относительно бедные среднегумусированные песчаные с прослойками супеси почвы, а также супесчаные почвы, переходные болота, вид.4-влажные; вид.5,6-свежие;
3. Напочвенный покров (важнейшие растения-индикаторы): черника, кислица, зелен. мхи.
4. Тип леса (тип вырубки), тип лесорастительных условий: в.4-ЧВ В3; в.5,6-КС В2.
5. Наличие естественного возобновления (по породам), тыс.шт./га; размещение, средняя высота, м.: нет.
6. Зараженность почвы вредителями, вид: нет.
7. Состав, возраст, полнота, класс бонитета реконструируемого насаждения: ---.
8. Способ реконструкции: ширина и направление коридоров, кулис, площадь расчищенных коридоров от общей площади реконструируемого участка (в %): ---.
9. Сроки и виды подготовки площади, применяемые машины и орудия: осень 2019г.; полосная расчистка площади от валежника, камней, пней, усохших деревьев; ТДТ-55, ручная б/п.
10. Способы и время обработки почвы (механизированная, ручная, сплошная, полосами, бороздами, площадками и т.д.), глубина обработки почвы, применяемые машины и орудия механизированная, сентябрь 2020г, бороздами, полосами, 13-18см, ТДТ-55, ПЛ-1.
11. Размещение и размеры площадок, полос, борозд на площади и их направление: борозды, полосы через 4м., с востока на запад;
12. Метод и способ создания культур (посадка сеянцами, саженцами, посев рядовой, строчно-луночный, ручной, механизиров.): ручная посадка сеянцами под меч Колесова
13. Количество посадочных (посевных) мест на 1 га, тыс. шт.: 2,2 тыс. шт./га
14. Размещение посадочн. (посевных) мест: расстояние между бороздами 4м, в рядах 1,1м
15. Схема смешения пород: Е-Е-Е-Е
16. Потребность в посадочном (посевном) материале на 1 га: 2,2 тыс. шт./га, и на всю площадь по породам: 5,28 тыс. шт.;
17. Характеристика посадочного (посевного) материала по породам: возраст сеянцев, саженцев: стандартные сеянцы ели европейской с закрытой корневой системой, класс качества семян, их происхождение, лесосеменной район: _____; Паспорт № _____.
18. Способ подготовки семян к посеву _____
19. Виды и способы агротехнических уходов, их кратность: Ручная оправка растений от завала травой и почвой, заноса песком, размыва и выдувания почвы, выжимания морозом в течении первых 2 лет, однократно, далее по необходимости.
20. Виды и способы лесоводственных уходов, их кратность: _____
21. Противопожарные мероприятия, протяженность, ширина мин полос: нет.
22. Намечаемый год перевода культур в лесопокрытую площадь: 2028г
23. Показатели оценки восстанавливаемых лесов для признания работ по лесовосстановлению завершенными (возраст, количество деревьев главных лесных пород, средняя высота): не менее 9 лет; 1700 шт/га; 0,7 м.

Составил: мастер леса: Петрущенко С.А.  « 4 » 08 2020г
 (должность) (Ф.И.О.) (подпись)

Проверил: лесничий: Симушин А.В.  « 5 » 08 2020г
 (должность) (Ф.И.О.) (подпись)

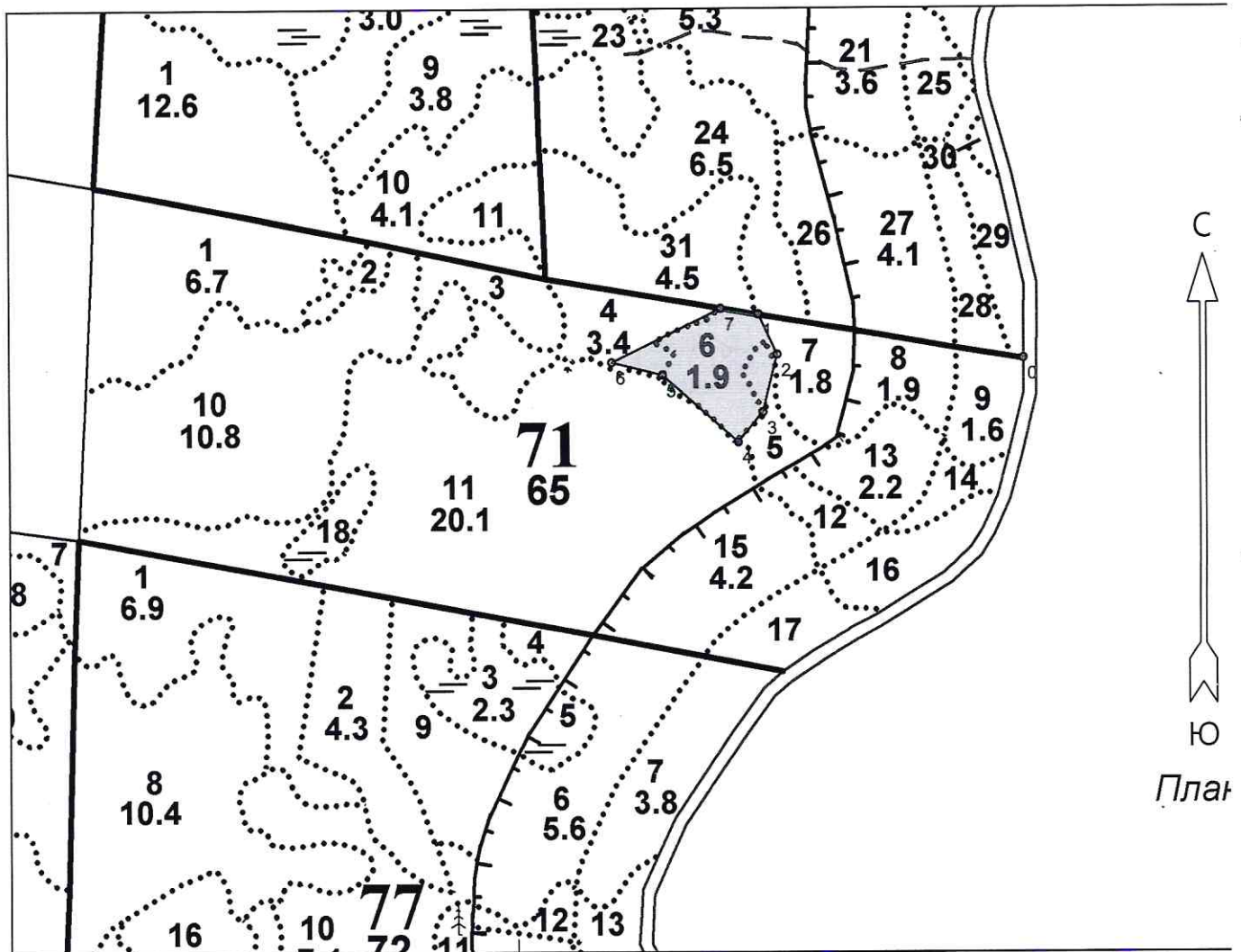
Проверил: инж. по ЛВ: Ефимова Е.Н.  « 5 » 08 2020г
 (должность) (Ф.И.О.) (подпись)

Согласовано с внесением следующих замечаний: По результатам технической приёмке ЛК минимальное кол-во посадочных мест должно быть не менее 2000 шт на 1 га.. Согласно «Правил лесовосстановления».

Главный лесничий: Лаухина Н.В.  « 5 » 08 2020г
 (Ф.И.О.) (подпись)


Лесничество
Участковое лесничество
Номер лесного квартала
Номер(а) лесотаксационного выдела
Масштаб

Приозерское
Джатиевское
71
4,5,6
1 : 10000



Площадь общая, га		Площадь эксплуатационная, га		
2.4		2.4		
Экспликация объекта				
	Номера точек	Азимуты линий, °	Длина линий, м	
	Привязка			
	0 - 1	268°.30'	393	
Лесосека				
Номер лесосеки	Номера точек	Азимуты линий, °	Длина линий, м	
	Основной полигон	1 - 2	144°.00'	65
Площадь лесосеки, га	2 - 3	183°.00'	86	
	2.4	3 - 4	209°.00'	57
	4 - 5	300°.00'	148	
	5 - 6	273°.00'	77	
	6 - 7	53°.00'	179	

7 - 1	87°.30'	56
-------	---------	----

Петрущенко С.А. 
Подпись (Расшифровка подписи)