

**ПРОЕКТ
ЛЕСОВОССТАНОВЛЕНИЯ
(создание лесных культур)
на весну 2020 г.**

Лесничество: Приозерское Участковое лесничество: Вуоксинское

№ квартала 231 № выдела 26

Главная порода ель

Вид культур сплошные

(сплошные, подпологовые, реконструкция)

Арендатор лесного участка: АО «ЛЕМО-ВУД» №2-2008-11-14-3 от 10.11.2008г.:

ЛД № 7-2018-14д от 10.07.2018г.

(наименование, № дог. аренды, декларация, дата)

Площадь участка: 3,8 га

План участка, масштаб 1:10 000

Приведен в приложении 1 к проекту ЛВ

1. Категория лесокультурной площади: вырубка 2019 г. состояние очистки: удовл. кол-во пней (валунов) на 1 га 390 шт., гарь ---; редины, пустырь, прогалины и т. д. ---
2. Рельеф, почвы, механический состав, степень влажности: равнинный, относительно бедные среднегумусированные песчаные с прослойками супеси почвы, свежие почвы.
3. Напочвенный покров (важнейшие раст.-индикаторы): черника, майник, зеленые мхи.
4. Тип леса (тип вырубки), тип лесорастительных условий: ЧС В2
5. Наличие естественного возобновления (по породам), тыс. шт./га; размещение, средняя высота, м 10Е, 0,6 тыс. шт./га, 2,0м.
6. Зараженность почвы вредителями, вид нет
7. Состав, возраст, полнота, класс бонитета реконструируемого насаждения -----
8. Способ реконструкции: ширина и направление коридоров, кулис, площадь расчищенных коридоров от общей площади реконструируемого участка (в %) -----
9. Сроки и виды подготовки площади, применяемые машины и орудия: осень 2019г.; полосная расчистка площади от валежника, пней, усохших деревьев; ТДТ-55, ручная б/п.
10. Способы и время обработки почвы (механизированная, ручная, сплошная, полосами, бороздами, площадками и т.д.), глубина обработ. почвы, применяемые машины и орудия: ручная, весна 2020г, площадками, тяпка-матыга.
11. Размещение и размеры площадок, полос, борозд на площади и их направление: Площадки 30*30см, ряды через 4м.
12. Метод и способ создания культур (посадка сеянцами, саженцами, посев рядовой, строчно-луночный, ручной, механизир.): ручная посадка сеянцами под меч Колесова
13. Количество посадочных (посевных) мест на 1 га., тыс. шт.: 2,2 тыс. шт./га
14. Размещение посадочных (посевных) мест, расстояние между рядами: 4 м, в рядах 1,1м
15. Схема смешения пород: Е-Е-Е-Е
16. Потребность в посадочном (посевном) материале на 1 га.: 2,2 тыс. шт./га и на всю площадь по породам: 8,36 тыс. шт.;
17. Характеристика посадочного (посевного) материала по породам: возраст сеянцев, саженцев: стандартные сеянцы ели европейской с закрытой корневой системой; класс качества семян, их происхождение, лесосеменной район : -----

Паспорт № _____

18. Способ подготовки семян к посеву: ----



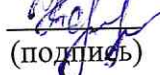
19. Виды и способы агротехнических уходов, их кратность: Ручная оправка растений от завала травой и почвой, заноса песком, размыва и выдувания почвы, выжимания морозом в течение первых 2 лет, однократно, далее по необходимости.

20. Виды и способы лесоводственных уходов, их кратность: -----

21. Противопожарные мероприятия, протяженность, ширина мин полос: нет.

22. Намечаемый год перевода культур в лесопокрывную площадь: 2028 г.

23. Показатели оценки восстанавливаемых лесов для признания работ по лесовосстановлению завершенными (возраст, количество деревьев главных лесных пород, средняя высота): не менее 9 лет; 1700 шт/га; 0,7 м.

Составил:	мастер леса:	<u>Петрущенко С.А.</u>		« <u>12</u> » <u>05</u> 2020г
	(должность)	(Ф.И.О.)	(подпись)	
Проверил:	лесничий:	<u>Леонтьев Г.С.</u>		« <u>12</u> » <u>05</u> 2020г
	(должность)	(Ф.И.О.)	(подпись)	
Проверил:	инж. по ЛВ:	<u>Ефимова Е.Н.</u>		« <u>22</u> » <u>05</u> 2020г
	(должность)	(Ф.И.О.)	(подпись)	

Согласовано с внесением следующих замечаний: По результатам технической приёмке ЛК минимальное кол-во посадочных мест должно быть не менее 2000 шт на 1 га.

Согласно «Правил лесовосстановления».

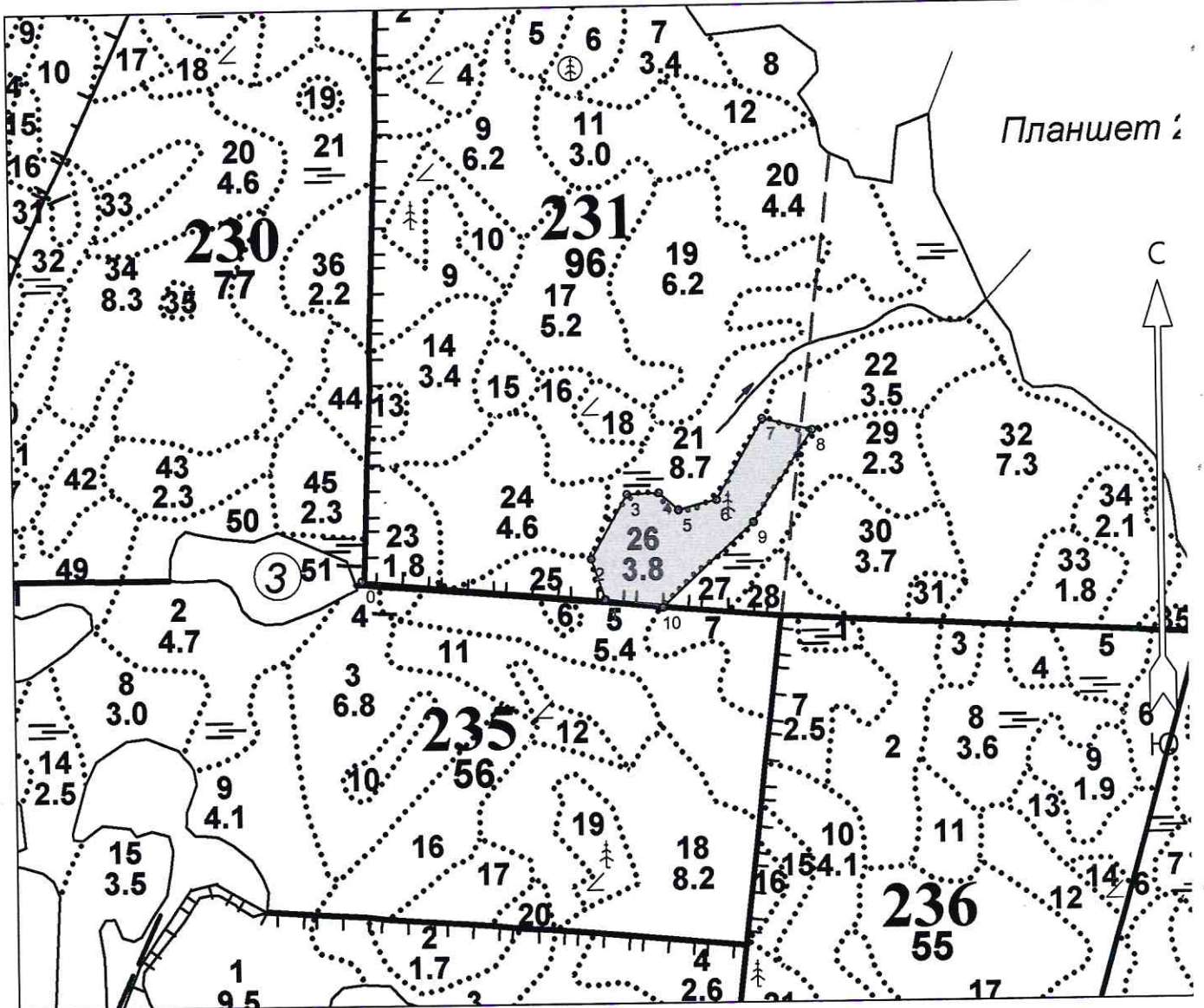
Главный лесничий: Лаухина Н.В.
(Ф.И.О.)


(подпись)

« 26 » 05 2020г

Лесничество
Участковое лесничество
Номер лесного квартала
Номер(а) лесотаксационного выдела
Масштаб

Приозерское
Вуоксинское
231
26
1 : 10000



Площадь общая, га		Площадь эксплуатационная, га	
3.8		3.8	
Экспликация объекта			
	Номера точек	Азимуты линий, °	Длина линий, м
	Привязка		
	0 - 1	84°.00'	374
Лесосека			
Номер лесосеки	Номера точек	Азимуты линий, °	Длина линий, м
Основной полигон	1 - 2	330°.00'	65
Площадь лесосеки, га	2 - 3	19°.00'	112
3.8	3 - 4	77°.00'	49

4 - 5	120°.00'	40
5 - 6	65°.00'	60
6 - 7	19°.00'	142
7 - 8	92°.00'	78
8 - 9	202°.00'	167
9 - 10	217°.00'	189
10 - 1	267°.00'	89

Петрущенко С.А.

Подпись (Расшифровка подписи)