




- Прямолинейные или с плавным искривлением, микроповышения длина 0,7 м ширина 0,3\*0,3 м, схема посадки 3,5\*2(2,2\*1,2)
12. Метод и способ создания культур (посадка сеянцами, саженцами, посев рядовой, строчно-луночный, ручной, механизированный): ручная посадка сеянцами под меч Колесова в микроповышения
13. Количество посадочных (посевных) мест на 1 га, тыс.шт. 3200 шт.
14. Размещение посадочных (посевных) мест, расстояние между рядами 2,2 м в рядах: 1,2 м расстояние между блоками 3,5 м.
15. Схема смешения пород Е\*Е\*Е
16. Потребность в посадочном (посевном) материале на 1 га 3,2 тыс. шт и на всю площадь по породам ель -19200шт.
17. Характеристика посадочного (посевного) материала по породам: возраст сеянцев, саженцев, класс качества семян, их происхождение: стандартные сеянцы ели европейской 3-х лет нормального происхождения
18. Способ подготовки семян к посеву: не проектируется
19. Виды и способы агротехнических уходов, их кратность:  
 1-й уход (2021 год) –дополнение по необходимости, уничтожение травянистой растительности  
 2-й уход (2022 год) – уничтожение травянистой растительности
20. Виды и способы лесоводственных уходов, их кратность:  
 3-й уход (2024 год) –вырубка поросли лиственных пород в рядах и междурядьях, шир.3 м  
 4-й уход (2027 год) – вырубка поросли лиственных пород в рядах и междурядьях, шир.3м
21. Противопожарные мероприятия, протяженность, ширина мин полос:
22. Намечаемый год перевода культур в лесопокрытую площадь 2028 год
23. Показатели оценки восстанавливаемых лесов для признания работ по лесовосстановлению выполненными (возраст, количество деревьев главных пород, средняя высота): возраст 9 лет, кол-во деревьев не менее 1,7т. шт/га ,высота не менее-0,7 м


Составил: инженер Карпова Н.Г.  
 (должность) (Ф.И.О.)  
 лесничий Стецюк А.Н.  
 (должность) (Ф.И.О.)

  
 (подпись)  
  
 (подпись)

« 22 » 10 2019г.

« 22 » 10 2019г.

Проверил: инженер Амосова Д.  
 (должность) (Ф.И.О.)

  
 (подпись)

« 22 » 10 2019г.

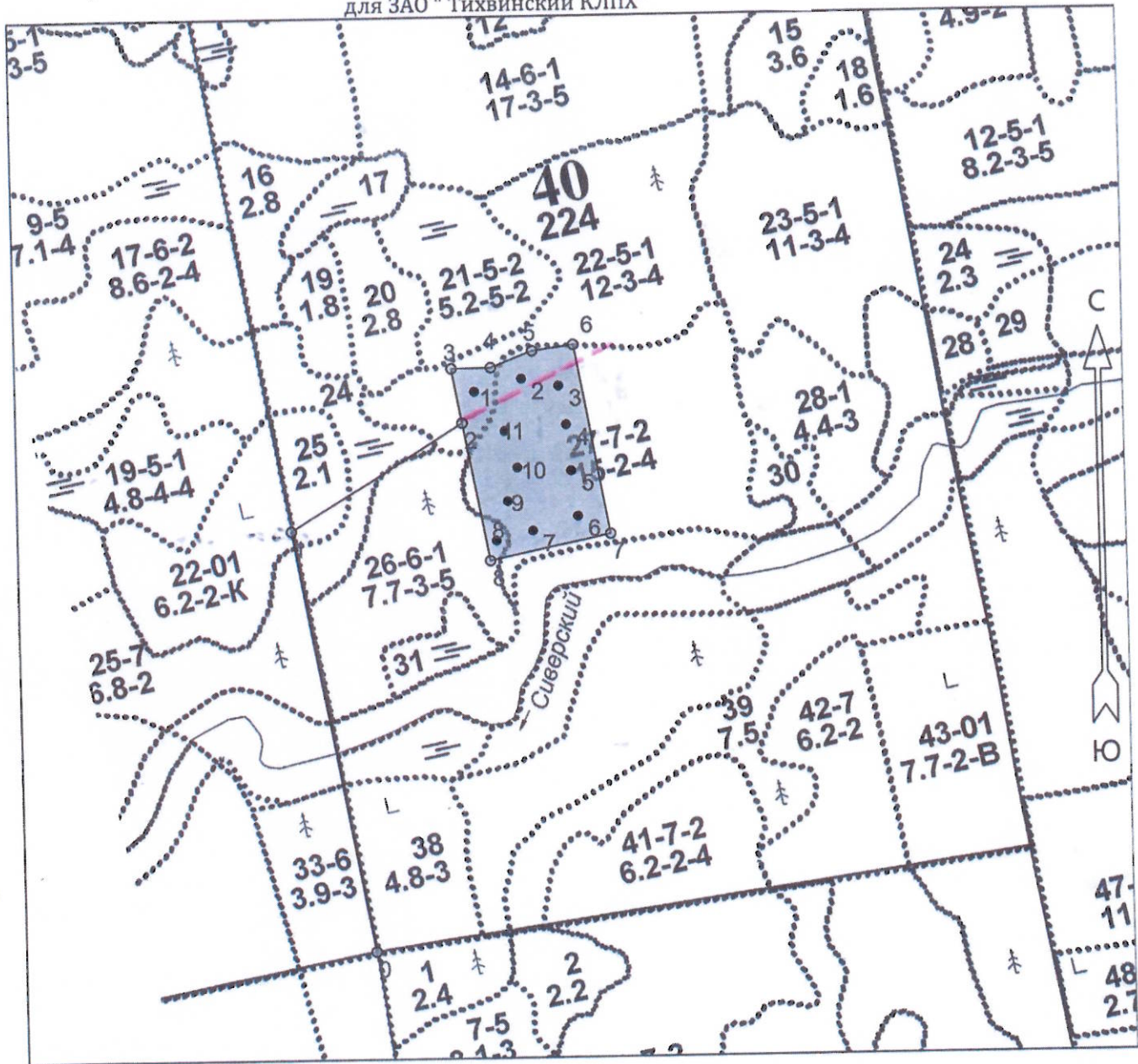
Согласовано с внесением следующих замечаний \_\_\_\_\_

Главный лесничий: Захаров Н.Ю.  
 (Ф.И.О.) (подпись)

« 22 » 10 2019г.

# Чертеж

Хундольское участковое лесничество  
 Кв. 40 дел. 4 Площадь 6.3/6,0 га  
 литер 22 12,0/0,6 га  
 литер 26 7,7/0,2 га  
 литер 27 15,0/5,2 га  
 для ЗАО "Тихвинский КЛПХ"



Эксплуатационная площадь: 6.3  
 Масштаб: 1 : 10000  
 Исполнитель: Дроздова Н.Ю.

Условные обозначения:



Эксплуатационный участок



Реласкопические площадки

*--- лесн дорога (0,3 га)*

№№	Азимуты	Длина, м
0 - 1	350°	703
1 - 2	58°	330
2 - 3	350°	90
3 - 4	89°	63
4 - 5	69°	73
5 - 6	82°	67
6 - 7	170°	315
7 - 8	258°	200
8 - 3	350°	321

