

**ПРОЕКТ
ЛЕСОВОССТАНОВЛЕНИЯ**
(создание лесных культур)
на весну 2020 г.

Лесничество Приозерское Участковое лесничество Кривковское

№ квартала 47 № выдела 32,34 .

Главная порода Ель

Вид культур _____
_____ сплошные _____

(сплошные, подпологовые, реконструкция)


Арендатор лесного участка: АО «ЛЕМО-ВУД» №2-2008-11-13-3 от 10.11.2008г.;
ЛД № 9-2019-13д от 18.04.2019г

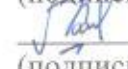
(наименование, № дог.аренды, декларация, дата)

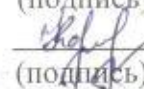
Площадь участка 8,0 га

План участка, масштаб 1:10 000

1. Категория лесокультурной площади: (вырубка 2019г. состояние очистки удовл., кол-во пней (валунов) на 1 га 480 шт., гарь --- г.; редины, пустырь, прогалины и т.д. ---
2. Рельеф, почвы, механический состав, степень влажности: всхолмленный, относительно богатые гумусированные супесчаные с глинистыми прослойками, а также суглинистые и торфяные почвы, свежие.
3. Напочвенный покров (важнейшие растения-индикаторы): кислица;
4. Тип леса (тип вырубки), тип лесорастительных условий: КС С2
5. Наличие естественного возобновления (по породам), тыс.шт./га; размещение, средняя высота, м.: 10 Е; 0,6 тыс. шт./га; неравномерное, 2,0 м.
6. Зараженность почвы вредителями, вид: нет.
7. Состав, возраст, полнота, класс бонитета реконструируемого насаждения: ---.
8. Способ реконструкции: ширина и направление коридоров, кулис, площадь расчищенных коридоров от общей площади реконструируемого участка (в %): ---.
9. Сроки и виды подготовки площади, применяемые машины и орудия: весна-осень 2019г.; полосная расчистка площади от валежника, камней, пней, усохших деревьев: ТДТ-55, ручная б/п.
10. Способы и время обработки почвы (механизированная, ручная, сплошная, полосами, бороздами, площадками и т.д.), глубина обработки почвы, применяемые машины и орудия механизированная, осень 2019г, 20-30 см., бороздами, ТДТ-55 с плугом ПЛ 1-1.
11. Размещение и размеры площадок, полос, борозд на площади и их направление: борозды через 4м., с юго-востока на северо-запад;
12. Метод и способ создания культур (посадка сеянцами, саженцами, посев рядовой, строчно-луночный, ручной, механизиров.): ручная посадка сеянцами под меч Колесова
13. Количество посадочных (посевных) мест на 1 га, тыс. шт.: 2,075 тыс. шт./га
14. Размещение посадочных (посевных) мест, расстояние между рядами 4м, в рядах 1,2 м
15. Схема смешения пород: Е-Е-Е-Е
16. Потребность в посадочном (посевном) материале на 1 га: 2,075 тыс. шт./га тыс.шт. (кг) и на всю площадь по породам: 16,6 тыс. шт.;
17. Характеристика посадочного (посевного) материала по породам: возраст сеянцев, саженцев: стандартные сеянцы ели европейской с закрытой корневой системой, класс качества семян, их происхождение, лесосеменной район: _____;
Паспорт № _____.
18. Способ подготовки семян к посеву _____
19. Виды и способы агротехнических уходов, их кратность: Ручная оправка растений от завала травой и почвой, заноса песком, размыва и выдувания почвы, выжимания морозом в течении первых 2 лет, однократно, далее по необходимости.
20. Виды и способы лесоводственных уходов, их кратность: _____
21. Противопожарные мероприятия, протяженность, ширина мин полос: минерализованная полоса по периметру;
22. Намечаемый год перевода культур в лесопокрытую площадь: 2028г
23. Показатели оценки восстанавливаемых лесов для признания работ по лесовосстановлению завершёнными (возраст, количество деревьев главных лесных пород, средняя высота): не менее 9 лет; 1700 шт/га; 0,7 м.

Составил: мастер леса: Петрущенко С.А.  «21» 10 2019г.
(должность) (Ф.И.О.) (подпись)

Проверил: лесничий: Клименко А.В.  «23» 10 2019г.
(должность) (Ф.И.О.) (подпись)

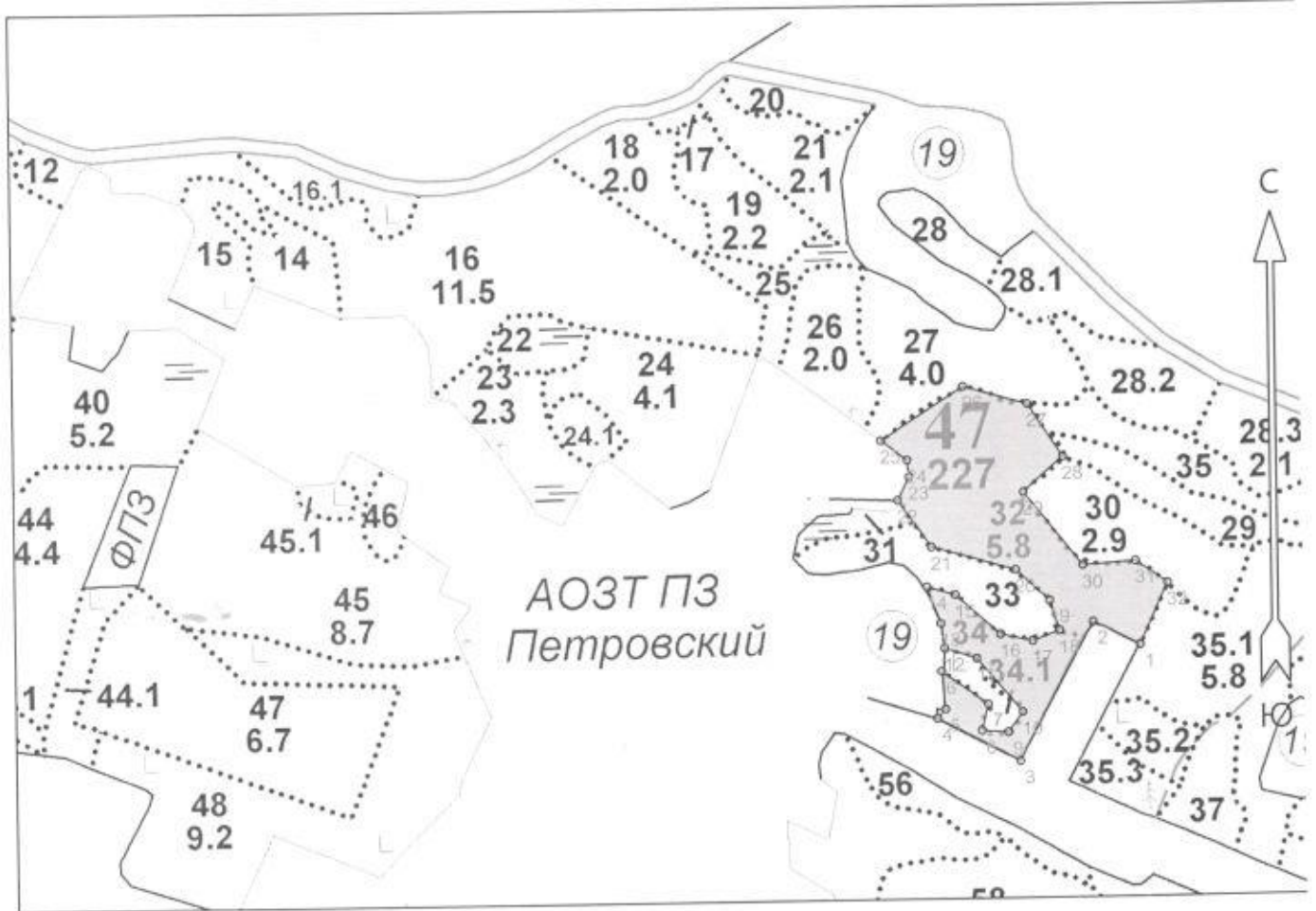
Проверил: инж. по ЛВ: Ефимова Е.Н.  «21» 10 2019г.
(должность) (Ф.И.О.) (подпись)

Согласовано с внесением следующих замечаний: По результатам технической приёмке ЛК минимальное кол-во посадочных мест должно быть не менее 2000 шт на 1 га.
Согласно «Правил лесовосстановления».

Главный лесничий: Лаухина Н.В.  «23» 10 2019г.
(Ф.И.О.) (подпись)



Лесничество	Приозерское
Участковое лесничество	Кривковское
Номер лесного квартала	47
Номер(а) лесотаксационного выдела	32,34
Масштаб	1 : 10000



Площадь общая, га		Площадь эксплуатационная, га	
8.0		8.0	
Экспликация объекта			
	Номера точек	Румбы линий, °	Длина линий, м
	Лесосека		
Номер лесосеки	Номера точек	Румбы линий, °	Длина линий, м
Основной полигон	1 - 2	СЗ 74° 30'	72
Площадь лесосеки, га	2 - 3	ЮЗ 17° 30'	218
8.0	3 - 4	СЗ 73° 30'	130
	4 - 5	СВ 30° 30'	17
	5 - 6	СЗ 16° 30'	53
	6 - 7	ЮВ 65° 30'	79
	7 - 8	ЮЗ 3° 00'	38
	8 - 9	СВ 82° 30'	37
	9 - 10	СВ 26° 00'	35
	10 - 11	СЗ 51° 00'	98
	11 - 12	СЗ 83° 00'	47

12 - 13	СЗ 18° 30'	35
13 - 14	СЗ 31° 00'	54
14 - 15	ЮВ 84° 30'	41
15 - 16	ЮВ 59° 30'	83
16 - 17	ЮВ 88° 30'	46
17 - 18	СВ 58° 30'	40
18 - 19	СЗ 29° 00'	44
19 - 20	СЗ 58° 30'	64
20 - 21	СЗ 85° 00'	121
21 - 22	СЗ 46° 30'	79
22 - 23	СВ 15° 30'	36
23 - 24	СЗ 16° 30'	23
24 - 25	СЗ 64° 00'	46
25 - 26	СВ 46° 30'	137
26 - 27	ЮВ 85° 30'	93
27 - 28	ЮВ 44° 30'	88
28 - 29	ЮЗ 38° 00'	73
29 - 30	ЮВ 49° 30'	130
30 - 31	СВ 75° 00'	73
31 - 32	ЮВ 66° 00'	54
32 - 1	ЮЗ 13° 30'	94

Петрущенко С.А.

Подпись (Расшифровка подписи)