

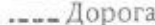


**ПРОЕКТ
ЛЕСОВОССТАНОВЛЕНИЯ
(создания лесных культур)**

на весну 2020 года

Лесничество	Подпорожское		Участковое лесничество	Подпорожское
Номер квартала	76	Номер выдела	выд. 33- 0,1 га; выд. 35-7,1 га; выд. 37-1,2 га; выд 40-2,0 га	
Главная порода	ель с ЗКС			
Вид культур	сплошные			
<i>(сплошные, частичные, подпалоговые, реконструкция)</i>				
Арендатор лесного участка	ООО "Метя Форест Подпорожье"			
<i>(наименование, № договора аренды/декларация, дата)</i>				
Договор аренды № 2-2008-12-46-3 от 08.12.2008 г.				
Площадь участка	12,7 га			
План участка, масштаб	1:10000			

Условные обозначения:

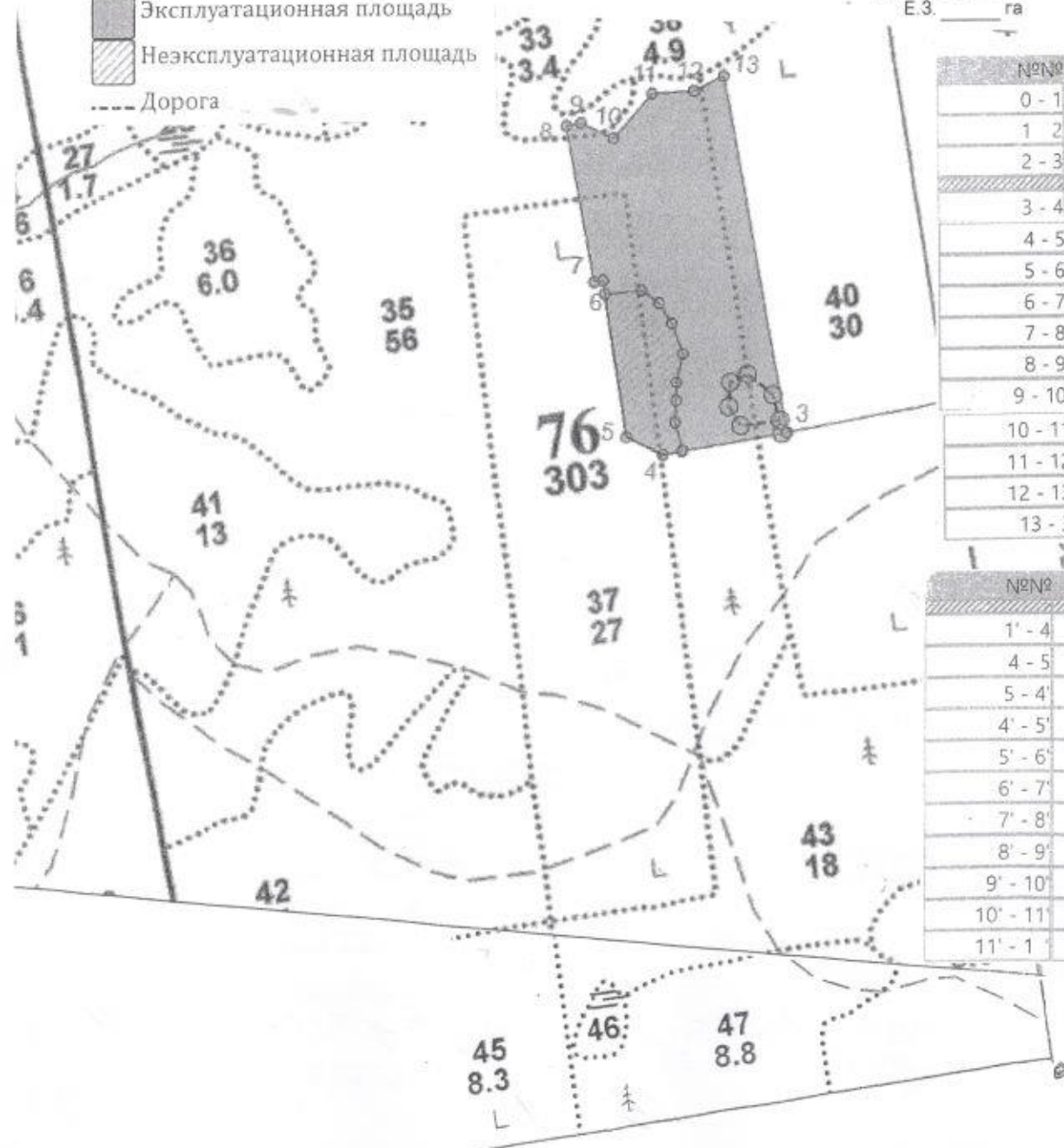
-  Эксплуатационная площадь
-  Неэксплуатационная площадь
-  Дорога

л/к 10,4 га
недоруб 2,1 га
дорога 0,2 га
Е.З. _____ га

Основной полигон

№№	Азимут	Длина, м
0 - 1	346° 00'	335,0
1 - 2	346° 00'	664,0
2 - 3	255° 00'	250,0
3 - 4	255° 23'	189,7
4 - 5	290° 00'	63,0
5 - 6	346° 26'	238,7
6 - 7	255° 00'	14,0
7 - 8	345° 00'	241,0
8 - 9	75° 00'	22,0
9 - 10	110° 00'	55,0
10 - 11	36° 00'	90,0
11 - 12	82° 00'	65,0
12 - 13	58° 00'	50,0
13 - 3	165° 00'	549,0

№№	Азимут	Длина, м
1' - 4	255° 00'	30,0
4 - 5	290° 00'	63,0
5 - 4'	346° 30'	218,0
4' - 5'	80° 00'	56,0
5' - 6'	120° 00'	33,0
6' - 7'	142° 00'	37,0
7' - 8'	154° 30'	49,0
8' - 9'	188° 00'	45,0
9' - 10'	176° 00'	27,0
10' - 11'	178° 00'	32,0
11' - 1	159° 00'	44,0



1. Категория лесокультурной площади: вырубка, 2019 г. состояние очистки проведена в соответствии с технологической картой разработки лесосек
кол-во пней (валунов) на 1 га 840 шт., гарь г.; редина, пустырь, прогалина и т.д.

2. Рельеф почвы, механический состав, степень влажности рельеф равнинный, суглинок, в низких местах с повышенным накоплением влаги

3. Напочвенный покров (важнейшие растения-индикаторы) моховой (травяной) черника, кислица

4. Тип леса (тип вырубки), тип лесорастительных условий ЧС В2; КС С2

5. Наличие естественного возобновления (по породам), тыс.шт./га не имеется размещение, средняя высота, м

6. Заражённость почвы вредителями, вид, в связи с отсутствием признаков заселения вредных организмов, обследование на лесном участке не проводилось

7. Состав, возраст, полнота, класс бонитета реконструируемого насаждения -

8. Способ реконструкции: ширина и направление коридоров, кулис, размеры окон, площадь расчищенных коридоров от общей площади реконструируемого участка (в %)

9. Сроки и виды подготовки площади, применяемые машины и оборудование лето 2019 года экскаватором

10. Способы и время обработки почвы, применяемые машины и оборудование экскаватором площадками с микроповышением

11. Размещение и размеры площадок, террас, полос, борозд на площади и их направление площадки 40X50 см, высота микроповышения 20 см

12. Метод и способ создания культур (посадка сеянцами, саженцами, посев рядовой, строчно-луночный, комбинированный, ручной, механизированный) посадка с использованием посадочной трубы ели с ЗКС (применяемые машины и орудия)

13. Количество посадочных (посевных) мест на 1 га, тыс.шт./га 2,0 тыс.шт.

14. Размещение посадочных (посевных) мест, расстояние между рядами (площадками) 2,0 м, в рядах (площадках) 2,0 м

15. Схема смещения пород EEE

16. Потребность в посадочном (посевном) материале 2,0 тыс шт /га и на всю площадь по породам 20,8 тыс .шт

17. Характеристика посадочного (посевного) материала по породам: возраст сеянцев, саженцев класс качества семян, их происхождение сеянцы ели с ЗКС, паспорт №

18. Способ подготовки семян к посеву

19. Виды и способы агротехнических уходов ухода, их кратность: ручная оправа от завала травой и почвой, выжимание морозом-однократно; дополнение лесных культур- однократно

20. Виды и способы лесоводственных уходов ухода, их кратность: уничтожение травянистой и древесной растительности в рядах-однократно-двукратно

21. Противопожарные и защитные мероприятия, протяженность, ширина минполос

22. Намечаемый год перевода культур в лесопокрытую площадь 2028 год

23. Показатели оценки восстанавливаемых лесов для признания работ по лесовосстановлению завершёнными (возраст, количество деревьев главных лесных пород, средняя высота в соответствии с приложением 3 Правил лесовосстановления)

Составил:
Вед. специалист л/х Дмитриева Е.Г. (фамилия, имя, отчество) 05.09.19. (подпись, число)

Лесничий Подпорожского участкового лесничества Птицын И.Н. (подпись, число) 05.09.19.

Проверил:
Инж. по л/восст. Туркина О.Н. (фамилия, имя, отчество) 05.09.19. (подпись, число)

Согласовано с внесением следующих изменений по факту создания АК угодий н.14, 21
Гл. лесничий: Петров И.Ю. (фамилия, имя, отчество) 05.09.19. (подпись, число)