

**Проект лесовосстановления
на лесном участке № 1/дог.1/весна 2023 / 2022 год**

Лесовосстановление: искусственное (естественное, искусственное, комбинированное)

Субъект Российской Федерации: Ленинградская область

Лесной район: Южно-таежный район европейской части Российской Федерации

Характеристика местоположения лесного участка:

Лесничество: Волосовское

Участковое лесничество: Волновское

Урочище:

№ Квартала: 112

№ Выдела: 16

Площадь лесного участка, га: 3,6

(исходные данные для проекта лесовосстановления: материалы обследования лесного участка при выборе способа лесовосстановления, план лесного участка, масштаб 1:10 000 прилагаются к проекту лесовосстановления)

Характеристика лесорастительных условий лесного участка:

Рельеф участка (уклон): равнинный

Гидрологические условия (увлажнение): среднее

Почва: среднеподзолистые суглинки

Характеристика площадей лесного участка:

Арендатор лесного участка - НΠΑО «Светогорский ЦБК»,

дог.аренды - 2-2011-03-1-3 от 28.03.2011, Декларация - №6-2021 от 30.07.2021, Вырубка 2022г.

(вырубки, гари, прогалины, иные не занятые лесными насаждениями или предназначенные для лесовосстановления земли)

Характеристика вырубки:

Количество пней, тыс. штук/га: 0,5

Характер и размещение оставленных деревьев и кустарников (куртины, полосы, групповое, равномерное): отсутствуют

Степень задернения почвы (слабая, средняя, сильная): средняя

Степень минерализации почвы (% от площади лесного участка): 0%

Состояние очистки от порубочных остатков и валежника (захламленность, м3): слабая (5 - 20 м.куб/га)

а) отсутствует (до 5 м3/га); б) слабая (5-20 м3/га); в) средняя (20-50 м3/га); г) сильная (более 50 м3/га).

Категория доступности для техники: доступная

а) доступная;

б) требуется узкополосная расчистка без корчевки пней;

в) требуется узкополосная расчистка;

г) требуется широкополосная расчистка с корчевкой пней.

Характеристика имеющихся подроста и молодняка лесных древесных пород:

Нет подроста и молодняка

Проектируемый способ лесовосстановления:

искусственное лесовосстановление

(естественное лесовосстановление, искусственное лесовосстановление, комбинированное лесовосстановление (посев, посадка))

Обоснование проектируемого способа лесовосстановления основных лесных древесных пород восстанавливаемых лесов с учетом особенностей производства работ в различных категориях защитных лесов и особо защитных участках лесов (для лесных участков, предназначенных для проведения лесовосстановления, на которых лесовосстановительные мероприятия осуществляются лицами, указанными в подпункте "а" пункта 6 Правил, государственными (муниципальными) учреждениями, указанными в подпункте "б" пункта 6 Правил)

Натурное обследование участка после проведения лесозаготовительных работ. Нормативная документация: Правила лесовосстановления, приказ от 29.12.2021 №1024

Сроки и технологии (методы) выполнения работ по лесовосстановлению (для лесных участков, предназначенных для проведения лесовосстановления, на которых лесовосстановительные мероприятия осуществляются лицами, указанными в подпункте "а" пункта 6 Правил, государственными (муниципальными) учреждениями, указанными в подпункте "б" пункта 6 Правил)

Подготовка почвы: механизированная бороздами, 2022 г., осень, ТДТ 55 с плугом ПЛ-1, 15-20 см; ручная посадка сеянцами в пласт плужных борозд под меч Колесова, весна 2023

Сроки и технологии (методы) выполнения работ по агротехническим уходам (для лесных участков, предназначенных для проведения лесовосстановления, на которых лесовосстановительные мероприятия осуществляются лицами, указанными в подпункте "а" пункта 6 Правил, государственными (муниципальными) учреждениями, указанными в подпункте "б" пункта 6 Правил)

1-й год : ручная оправка от завала травой, почвой, удаление травянистой и нежелательной древесной растительности в рядах культур однократно.

2-й год: уничтожение травянистой и нежелательной древесной растительности в рядах культур, дополнение лесных культур (при необходимости в соответствии с рекомендациями пр технической приемке культур и по результатам инвентаризации лесных культур);

3-й год: уничтожение травянистой и нежелательной древесной растительности в рядах культур, дополнение лесных культур (при необходимости по результатам инвентаризации лесных культур)

Сроки и технологии (методы) выполнения работ по лесоводственным уходам (для лесных участков, предназначенных для проведения лесовосстановления, на которых лесовосстановительные мероприятия осуществляются лицами, указанными в подпункте "а" пункта 6 Правил, государственными (муниципальными) учреждениями, указанными в подпункте "б" пункта 6 Правил)

4,6,8-й год, однократно - уничтожение нежелательной древесно-кустарниковой растительности механическими средствами.

Требования к используемому для лесовосстановления посадочному (посевному) материалу:

Порода: ель европейская

Вид посадочного материала (сеянцы, саженцы с открытой (закрытой) корневой системой, селекционная категория происхождения семян, лесосеменной район): стандартные сеянцы Ели европейской 2-х лет нормального происхождения.

Возраст, лет: 2

Высота, см: 12

Диаметр корневой шейки, мм: 2 мм.

Характеристика посевного материала:

Порода:

Класс качества семян:

Селекционная категория:

Место происхождения (лесосеменной район):

Требования к молоднякам, площади которых подлежат отнесению к землям, на которых расположены леса, для признания работ по лесовосстановлению выполненными (для лесных участков, предназначенных для проведения лесовосстановления, на которых лесовосстановительные мероприятия осуществляются лицами, указанными в подпункте "а" пункта 6 Правил, государственными (муниципальными) учреждениями, указанными в подпункте "б" пункта 6 Правил):

Порода: ель европейская

Возраст, лет: 9

Количество деревьев основных лесных древесных пород, тыс. штук/га: 1,7

Средняя высота, м: 0,7

Объем работ по лесовосстановлению (площадь лесовосстановления, га) (для лесных участков, предназначенных для проведения лесовосстановления, на которых лесовосстановительные мероприятия осуществляются лицами, указанными в подпункте "а" пункта 6 Правил, государственными (муниципальными) учреждениями, указанными в подпункте "б" пункта 6 Правил)

3,6

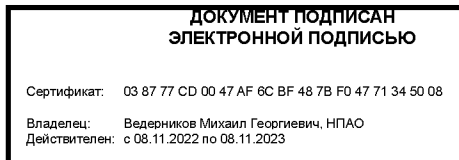
Проектируемый объем работ по лесовосстановлению (для лесных участков, предназначенных для проведения лесовосстановления, на которых лесовосстановительные мероприятия осуществляются лицами, указанными в подпункте "а" пункта 6 Правил, государственными (муниципальными) учреждениями, указанными в подпункте "б" пункта 6 Правил):

площадь лесовосстановления, га: 3,6

количество жизнеспособных растений основных лесных древесных пород, тыс. штук /га: 3

количество жизнеспособных растений основных лесных древесных пород на всей площади, тыс. штук /га: 10,8

Исполнитель работ по лесовосстановлению:



Уполномоченный представитель

Должность (При наличии)

Подпись

Ведерников Михаил
Георгиевич

(Фамилия, имя, отчество - последнее при наличии)

21.11.2022

Число, месяц, год

АКТ

ОБСЛЕДОВАНИЯ УЧАСТКА ПРИ ВЫБОРЕ СПОСОБА И ТЕХНОЛОГИИ ЛЕСОВОССТАНОВЛЕНИЯ

Арендатор лесного участка

НПАО «Светогорский ЦБК»

№ проекта

1

по декларации №

6-2021

от

30.07.2021

1. Лесничество : Волосовское

2. Участковое лесничество : Волновское

3. Дача, тех. участок : нет

4. Номер квартала : 112

5. Номер выдела : 16

6. Площадь участка (с точностью до 0,1га) : 3,6

7. План участка (прилагается к карточке)

8. Категория площади : Вырубка 2022 г.

9. Исходный породный состав участка лесовосстановления :

10. Условия для работы техники :

10.1. Количество пней, шт/га : 500 , ср диаметр : 24

10.2. Захламлённость, куб м/га : слабая (5 - 20 м.куб/га)

10.3. Доступность для работы техники : доступная

11. Характеристика природно-климатических и лесорастительных условий лесного участка

11.1. Лесорастительная зона : Таёжная

11.2. Лесной район : Балтийско-Белозерский таёжный район

11.3. Целевое назначение лесов : эксплуатационные леса

11.4. Рельеф : равнинный

11.5. Почва : среднеподзолистые суглинки

11.6 Увлажнение среднее

11.7. Тип леса (тип вырубки, тип лесораст. условий) : КС С2

11.8. Степень задернения почвы : средняя

(отсутствует - до 10%, слабая - 11-30%. Средняя 31-50%, сильная > 50%)

11.9. Характер и размещение оставленных деревьев : отсутствуют

11.10. Степень минерализации почвы (% от площади участка) : 0

12. Характеристика подроста главных (целевых) пород :

Состав подроста

12.1. Средняя высота, м : _____

12.2. Средний возраст, лет : _____

12.3. Количество - всего тыс.шт/га , в тч по породам :

Сосна

Ель

12.4. Категория густоты :

12.5. Распределение по площади : _____

12.6. Жизнеспособность подроста : _____

13. Характеристика возобновления мягколиственных пород :

13.1. Порода : _____

13.2. Количество - т.шт/га : _____

13.3. Средняя высота, м : _____

14. Источники обсеменения :

стены леса

15. Характеристика санитарного состояния :

в связи с отсутствием на восстанавливаемой площади признаков заселения вредных организмов,

обследование на лесном участке не проводилось

16. Предложения для разработки Проекта лесовосстановления :

16.1. Способ лесовосстановления : искусственное

Метод содействия

16.2. Главные (целевые) породы : ель европейская

16.3. Срок лесовосстановления : весна 2023 г.

16.4. Обоснование способа лесовосстановления :

Натурное обследование участка после проведения лесозаготовительных работ. Нормативная документация: Правила лесовосстановления, приказ от 29.12.2021 №1024




17. Необходимость проведения предварительных и сопутствующих мероприятий :

17.1. Очистка вырубki, гари : не требуется

17.2. Санитарные : не требуется

17.3. Противопожарные : не требуется

17.4. Иные предложения : не требуется

Исполнитель :	Мастер леса		Петров А.С.	30.09.2022
	должность	подпись	ФИО	дата
Согласовано:				
Представитель лесничества:	Лесничий Волновского уч. л-ва		Иванова М.И.	
	должность	подпись	ФИО	дата
Представитель арендатора:	Руководитель службы лесозаготовок		Мистров В.В.	
	должность	подпись	ФИО	дата

**ПРОЕКТ
ЛЕСОВОССТАНОВЛЕНИЯ**
(создание лесных культур)
весна 2023

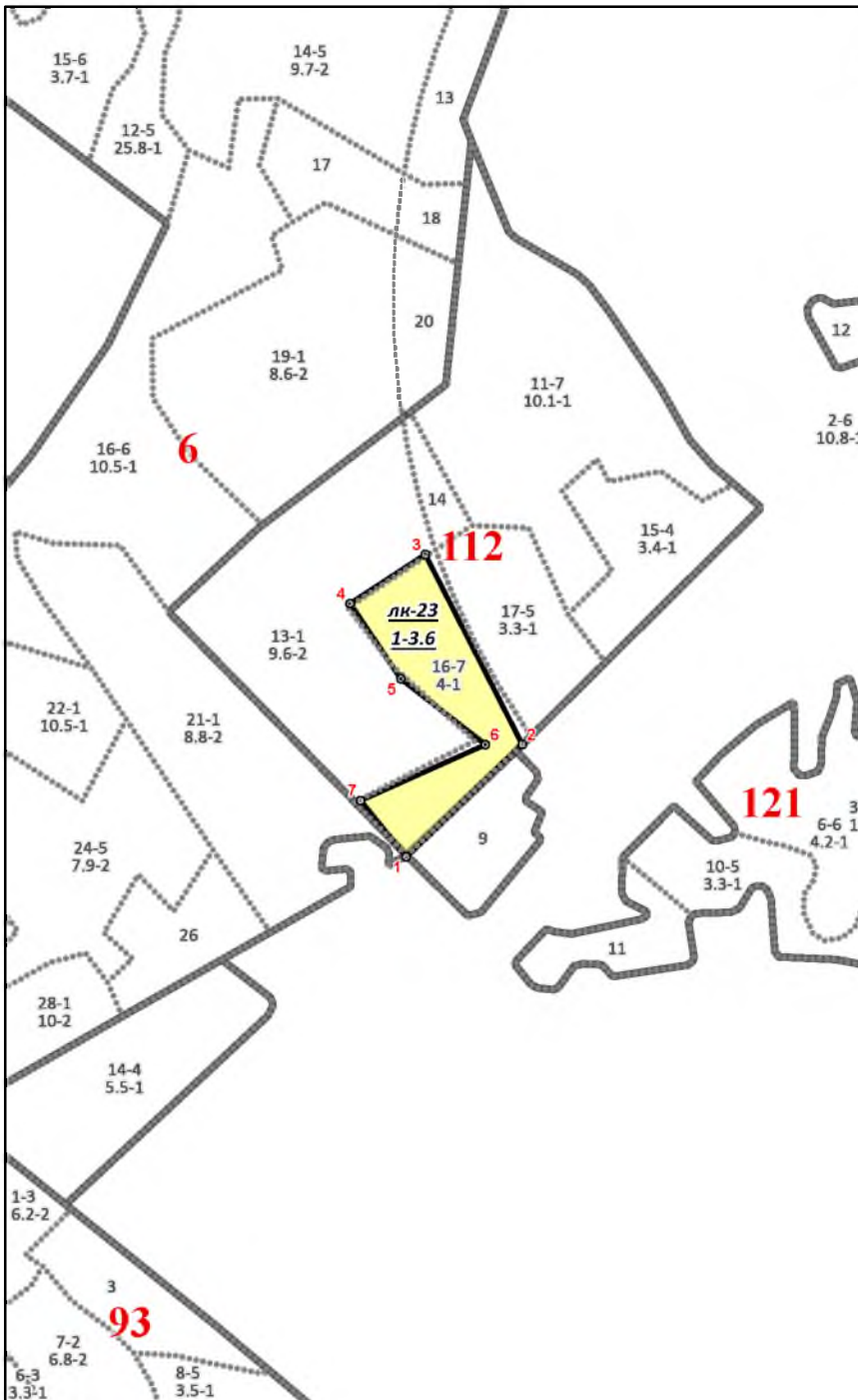
Главная порода - ель европейская
Вид культур - сплошные

Арендатор лесного участка - НПАО «Светогорский ЦБК»; дог.аренды - 2-2011-03-1-3 от 28.03.2011
Декларация - №6-2021 от 30.07.2021
Площадь участка - 3.6

План участка

Лесничество - Волосовское
Участковое лесничество - Волновское
Номер лесного квартала - 112
Номер(а) лесотаксационного выдела - 16
Масштаб - 1:10000

Экспликация участка



Номера точек	Долгота	Широта	Направление (азимут), гр	Длина, м
Лесосека				
1 - 2	28,9852	59,32595	32	214
2 - 3	28,98774	59,32736	319	282
3 - 4	28,98522	59,32954	223	119
4 - 5	28,98354	59,32891	132	120
5 - 6	28,98482	59,32805	114	142
6 - 7	28,98688	59,32733	232	181
7 - 1	28,98406	59,32658	127	97

Пл_общая,га
3,6