

**ПРОЕКТ**  
**ЛЕСОВОССТАНОВЛЕНИЯ**  
**(создание лесных культур)**  
на весну, осень 2021 г.

Главная порода Ель обыкновенная

Вид культур Сплошные  
(сплошные, подпологовые, реконструкция)

Арендатор лесного участка ООО «Лес Луга», договор аренды №2-2008-12-220-3 от 16.12.2008 г., лесная декларация № 3 от 07.04.2020 г.

(наименование, № дог.аренды, декларация, дата)

Площадь участка 2,0 га

План участка

Лесничество (лесопарк) Лужское

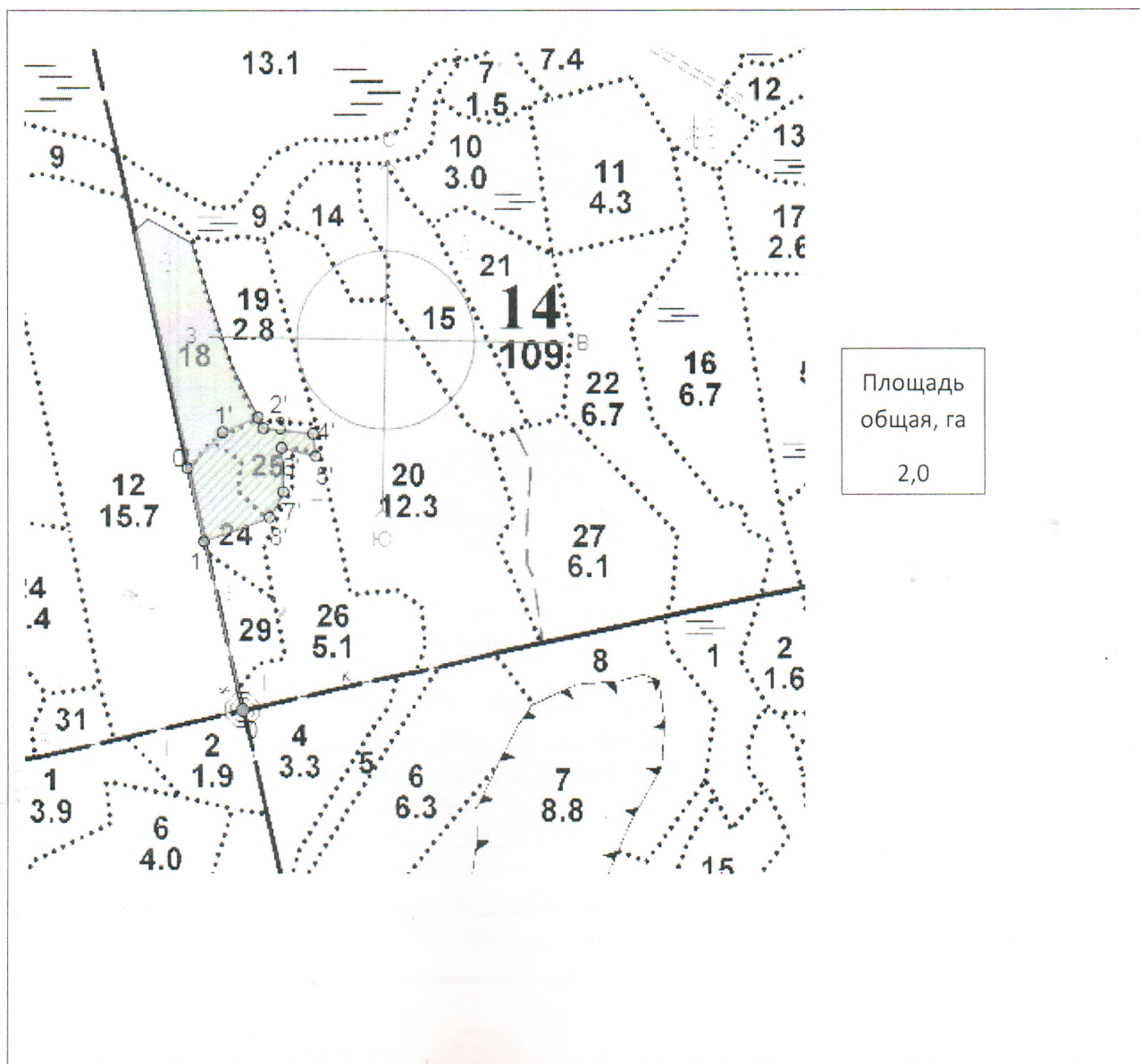
Участковое лесничество Мшинское

Урочище (при наличии) \_\_\_\_\_

Номер(а) лесного квартала 14

Номер(а) лесотаксационного выдела в.24-1 га, в.25 -1 га

Масштаб 1:10000



Экспликация участка						
Номера точек	Геодезические координаты		Направление румбы (азимуты) линий, °		Длина линий, м	
	Геодезическая широта	Геодезическая долгота				
Привязка						
0	339923.770	2188757.802		346		255
Объект						
Катег. земель	Площадь участка, га	Номера точек	Геодезические координаты		Направление Румбы (азимуты) линий, °	Длина линий, м
			Геодезическая широта	Геодезическая долгота		
Земли лесного фонда	2,0	1	340173.308	2188704.290	346	112
		0'	340283.060	2188680.756	43.3	75
		1'	340335.489	2188734.337	66.3	57.5
		2'	340356.701	2188787.728	152.3	17.5
		3'	340340.689	2188795.429	95	75
		4'	340331.498	2188870.044	172.3	33.5
		5'	340297.953	2188873.438	282.3	52.5
		6'	340311.128	2188822.365	176.3	65.5
		7'	340245.782	2188823.972	208	43
		8'	340208.485	2188802.474	249	105

\* - Геодезические координаты получены при помощи навигатора GARMIN 62 (указывается наименование и марка прибора, с помощью которого определены геодезические координаты), пересчитаны в системе координат МСК 47 зона 2 (указывается система координат, в которой представлены геодезические координаты, рекомендуем предоставлять геодезические координаты в местной системе МСК 47 с указанием зоны)

1. Категория лесокультурной площади: вырубка 2020 г. состояние очистки удовлетворительное, проведена в соответствии с технологической картой разработки лесосеки, кол-во пней (валунов) на 1 га до 500 шт., гарь \_\_\_\_\_ г.; редина, \_\_\_\_\_ пустырь, \_\_\_\_\_ прогалина \_\_\_\_\_ и т.д.
2. Рельеф, почвы, механический состав, степень влажности равнинный -модергумусные подзолистые суглинистые, иногда карбонатные
3. Напочвенный покров (важнейшие растения-индикаторы) кислица, вейник, кочедыжник

4. Тип леса (тип вырубки), тип лесорастительных условий ельник кисличник Кс С2, тип вырубки вейниковая В

5. Наличие естественного возобновления (по породам), -тыс.шт./га; размещение, средняя высота, м отсутствует

6. Зараженность почвы вредителями, вид в связи с отсутствием признаков заселения вредных организмов, обследование на лесном участке не проводилось

7. Состав, возраст, полнота, класс бонитета реконструируемого насаждения не проектируется

8. Способ реконструкции: ширина и направление коридоров, кулис, площадь расчищенных коридоров от общей площади реконструируемого участка (в %) не проектируется

9. Сроки и виды подготовки площади, применяемые машины и орудия не проектируется

10. Способы и время обработки почвы (механизированная, ручная, сплошная, полосами, бороздами, площадками и т.д.), глубина обработки почвы, применяемые машины и орудия Механизированная, весна-осень 2021 г., напашка плужных борозд глубиной до 20 см, ЛХТ-100 в сцепке с плугом ПЛ-1

11. Размещение и размеры площадок, полос, борозд на площади и их направление расстояние между центрами борозд 4-5 м. Борозды прямолинейные, шириной 0,7 м направлены вдоль волоков.

12. Метод и способ создания культур (посадка сеянцами, саженцами, посев рядовой, строчно-луночный, ручной, механизированный) посадка сеянцами ели ОКС, ручная, под меч Колесова

13. Количество посадочных (посевных) мест на 1 га, тыс.шт. 3,0

14. Размещение посадочных (посевных) мест, расстояние между рядами 4-5 м, в рядах 0,6-0,8 м

15. Схема смещения пород Е-Е-Е

16. Потребность в посадочном (посевном) материале на 1 га 3,0 тыс.шт. (кг) и на всю площадь по породам 6,0

17. Характеристика посадочного (посевного) материала по породам: возраст сеянцев, саженцев стандартные сеянцы ели ОКС лет, паспорт на посадочный материал № от выдан \_\_\_\_\_ класс качества семян, их происхождения, \_\_\_\_\_ лесосеменной \_\_\_\_\_ район \_\_\_\_\_

18. Способ подготовки семян к посеву \_\_\_\_\_

19. Виды и способы агротехнических уходов, их кратность: 2021 г. 1 уход - ручная оправка растений от завала травой и почвой, заноса песком, размыва и выдувания почвы, выжимания морозом; 2022г. -1 уход- подавление, скашивание травянистой и древесно- кустарниковой растительности механическим способом; 2023 г - 1 уход - подавление, скашивание травянистой и древесно- кустарниковой растительности механическим способом


20. Виды и способы лесоводственных уходов, их кратность: 2030 г. однократный уход – уничтожение нежелательной древесно-кустарниковой растительности механическим способом

21. Противопожарные мероприятия, протяженность, ширина мин полос опушка лиственных пород

22. Намечаемый год перевода культур в лесопокрытую площадь 2030 г.


23. Показатели оценки восстанавливаемых лесов для признания работ по лесовосстановлению выполненными (возраст, количество деревьев главных лесных пород, средняя высота) ель обыкновенная, 9 лет, количество растений не менее 1,7 тыс. шт/га, средняя высота не менее 0,7 м.

Составил:


Инженер по лесовосстановлению ООО «Лес-Луга» Лащева М.А.   
« 31 » 03 2021 г.

Проверил:

Лесничий Мшинского участкового лесничества Шилько А.Л.   
« 1 » 04 2021 г.

Гл. специалист по лесовосстановлению Лужского лесничества Баранова Н. А.   
« 2 » 04 2021 г.

Учтено с внесением следующих замечаний: по факту создания л/к представить паспорт на посадочный материал и внести уточнение в п.17.

Главный лесничий Лужского лесничества Егоров И.С.   
« 2 » 04 2021 г.