

**ПРОЕКТ
ЛЕСОВОССТАНОВЛЕНИЯ
(создание лесных культур)
на осень 2020 г.**

Лесничество Приозерское Участковое лесничество Джатиевское

№ квартала 58 № выдела 23

Главная порода Ель

Вид культур сплошные

(сплошные, подпологовые, реконструкция)

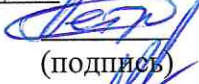
Арендатор лесного участка: АО «ЛЕМО-ВУД», №2-2008-11-15-3 от 10.11.2008г.,
ЛД №9-2018-15д от 18.09.2018г


(наименование, № дог.аренды, декларация, дата)

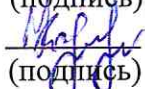
Площадь участка 1,4 га

План участка, масштаб 1:10 000

1. Категория лесокультурной площади: вырубка 2019г. состояние очистки удовл., кол-во пней (валунов) на 1 га 360 шт., гарь --- г.; редины, пустырь, прогалины и т.д. ---
2. Рельеф, почвы, механический состав, степень влажности: равнинный, относительно богатые гумусированные супесчаные с глинистыми прослойками почвы, а также суглинистые и торфяные почвы переходных болот, свежие;
3. Напочвенный покров (важнейшие растения-индикаторы): кислица, майник, зелен. мхи.
4. Тип леса (тип вырубки), тип лесорастительных условий: КС С2.
5. Наличие естественного возобновления (по породам), тыс.шт./га; размещение, средняя высота, м.: 10Е, 0,3 тыс. шт./га, 2,0м.
6. Зараженность почвы вредителями, вид: нет.
7. Состав, возраст, полнота, класс бонитета реконструируемого насаждения: ---.
8. Способ реконструкции: ширина и направление коридоров, кулис, площадь расчищенных коридоров от общей площади реконструируемого участка (в %): ---.
9. Сроки и виды подготовки площади, применяемые машины и орудия: осень 2019г.; полосная расчистка площади от валежника, камней, пней, усохших деревьев; ТДТ-55, ручная б/п.
10. Способы и время обработки почвы (механизированная, ручная, сплошная, полосами, бороздами, площадками и т.д.), глубина обработки почвы, применяемые машины и орудия механизированная, сентябрь 2020г, бороздами, полосами, 13-18см, ТДТ-55, ПЛ-1.
11. Размещение и размеры площадок, полос, борозд на площади и их направление: борозды, полосы через 4м., с юга на север;
12. Метод и способ создания культур (посадка сеянцами, саженцами, посев рядовой, строчно-луночный, ручной, механизиров.): ручная посадка сеянцами под меч Колесова
13. Количество посадочных (посевных) мест на 1 га, тыс. шт.: 2,2 тыс. шт./га
14. Размещение посадочн. (посевных) мест: расстояние между бороздами 4м, в рядах 1,1м
15. Схема смешения пород: Е-Е-Е-Е
16. Потребность в посадочном (посевном) материале на 1 га: 2,2 тыс. шт./га, и на всю площадь по породам: 3,08 тыс. шт.;
17. Характеристика посадочного (посевного) материала по породам: возраст сеянцев, саженцев: стандартные сеянцы ели европейской с закрытой корневой системой, класс качества семян, их происхождение, лесосеменной район: _____;
Паспорт № _____.
18. Способ подготовки семян к посеву _____
19. Виды и способы агротехнических уходов, их кратность: Ручная оправка растений от завала травой и почвой, заноса песком, размыва и выдувания почвы, выжимания морозом в течении первых 2 лет, однократно, далее по необходимости.
20. Виды и способы лесоводственных уходов, их кратность: _____
21. Противопожарные мероприятия, протяженность, ширина мин полос: нет.
22. Намечаемый год перевода культур в лесопокрытую площадь: 2028г
23. Показатели оценки восстанавливаемых лесов для признания работ по лесовосстановлению завершёнными (возраст, количество деревьев главных лесных пород, средняя высота): не менее 9 лет; 2000 шт/га; 0,7 м.

Составил: мастер леса: Петрущенко С.А.  « 4 » 08 2020г
(должность) (Ф.И.О.) (подпись)

Проверил: лесничий: Симушин А.В.  « 5 » 08 2020г
(должность) (Ф.И.О.) (подпись)

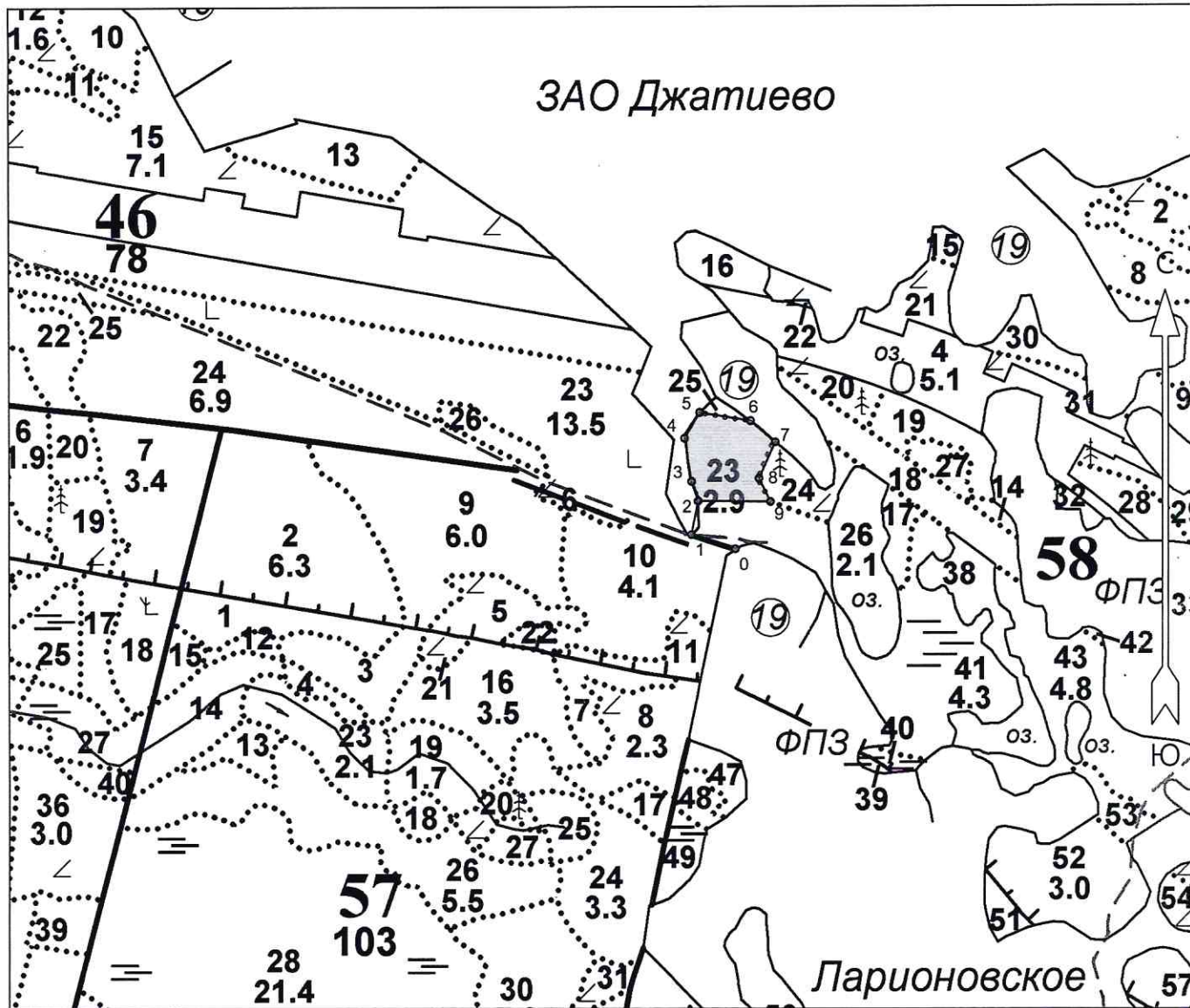
Проверил: инж. по ЛВ: Ефимова Е.Н.  « 5 » 08 2020г
(должность) (Ф.И.О.) (подпись)

Согласовано с внесением следующих замечаний: По результатам технической приёмке ЛК минимальное кол-во посадочных мест должно быть не менее 2000 шт на 1 га.. Согласно «Правил лесовосстановления».

Главный лесничий: Лаухина Н.В.  « 5 » 08 2020г
(Ф.И.О.) (подпись)


Лесничество
Участковое лесничество
Номер лесного квартала
Номер(а) лесотаксационного выдела
Масштаб

Приозерское
Джатиевское
58
23
1 : 10000



Площадь общая, га		Площадь эксплуатационная, га		
1.4		1.4		
Экспликация объекта				
	Номера точек	Азимуты линий, °	Длина линий, м	
	Привязка			
	0 - 1	277° 00'	70	
	1 - 2	0° 30'	51	
Лесосека				
Номер лесосеки	Номера точек	Азимуты линий, °	Длина линий, м	
	Основной полигон	2 - 3	330° 00'	31
	Площадь лесосеки, га	3 - 4	339° 30'	66

1.4	4 - 5	20° 00'	45
	5 - 6	88° 00'	78
	6 - 7	120° 00'	49
	7 - 8	193° 00'	60
	8 - 9	143° 00'	39
	9 - 2	259° 30'	110

Петрущенко С.А. 
Подпись (Расшифровка подписи)