

**ПРОЕКТ
ЛЕСОВОССТАНОВЛЕНИЯ
(создание лесных культур)
на осень 2020 г.**

Лесничество Приозерское Участковое лесничество Джатиевское

№ квартала 58 № выдела 77,78

Главная порода Ель

Вид культур сплошные



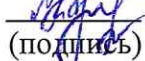
(сплошные, подпологовые, реконструкция)

Арендатор лесного участка: АО «ЛЕМО-ВУД», №2-2008-11-15-3 от 10.11.2008г.,
ЛД №7-2018-15д от 10.07.2018г.

(наименование, № дог.аренды, декларация, дата)

Площадь участка 2,3 га

План участка, масштаб 1:10 000

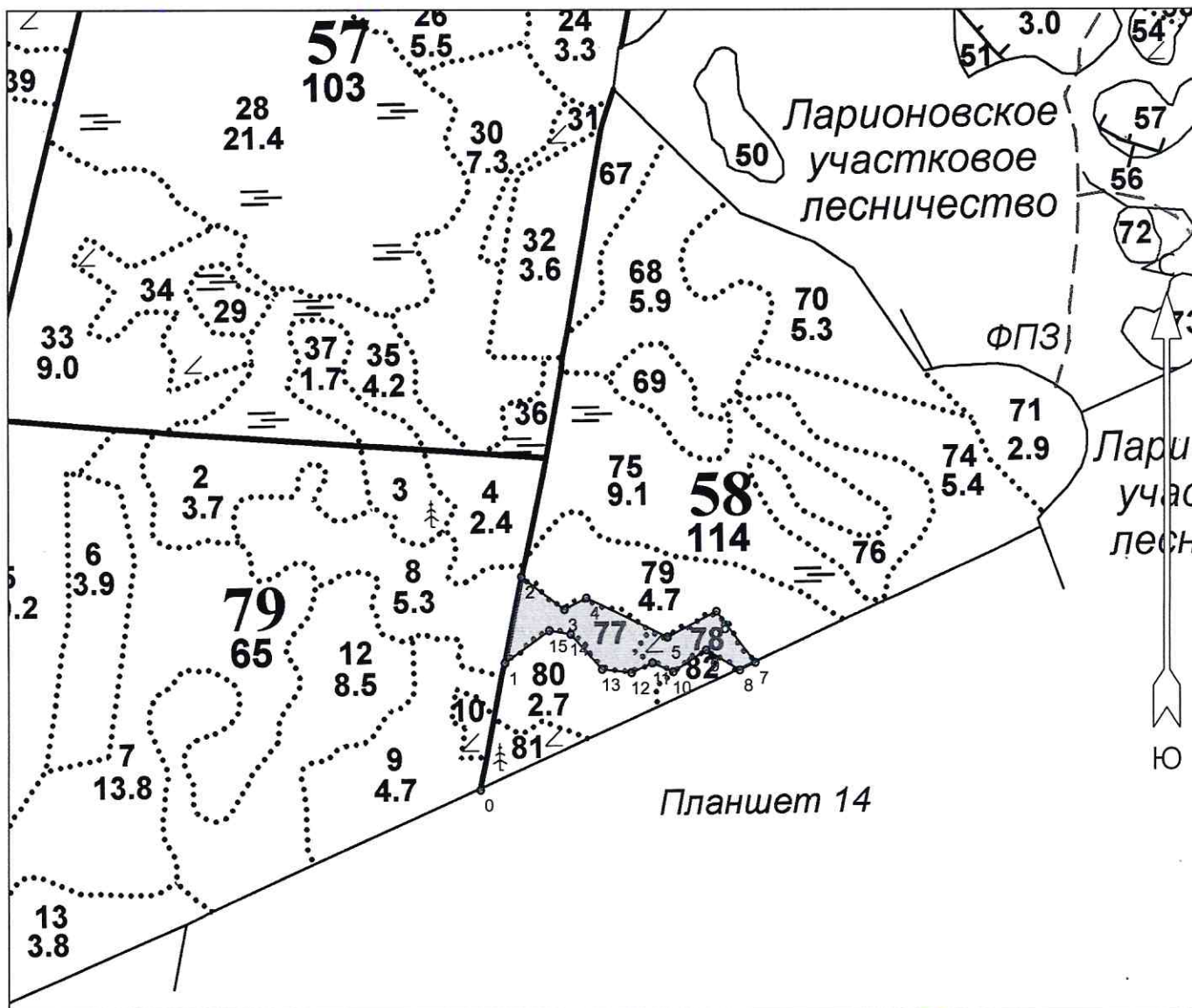
1. Категория лесокультурной площади: вырубка 2019г. состояние очистки удовл., кол-во пней (валунов) на 1 га 390 шт., гарь --- г.; редина, пустырь, прогалина и т.д. ---
 2. Рельеф, почвы, механический состав, степень влажности: равнинный, относительно бедные среднегумусированные песчаные с прослойками супеси почвы, а также супесчаные почвы, переходные болота, свежие;
 3. Напочвенный покров (важнейшие растения-индикаторы): черника, майник, зелен. мхи.
 4. Тип леса (тип вырубки), тип лесорастительных условий: ЧС В2.
 5. Наличие естественного возобновления (по породам), тыс.шт./га; размещение, средняя высота, м.: нет.
 6. Зараженность почвы вредителями, вид: нет.
 7. Состав, возраст, полнота, класс бонитета реконструируемого насаждения: ---.
 8. Способ реконструкции: ширина и направление коридоров, кулис, площадь расчищенных коридоров от общей площади реконструируемого участка (в %): ---.
 9. Сроки и виды подготовки площади, применяемые машины и орудия: осень 2019г.; полосная расчистка площади от валежника, камней, пней, усохших деревьев; ТДТ-55, ручная б/п.
 10. Способы и время обработки почвы (механизированная, ручная, сплошная, полосами, бороздами, площадками и т.д.), глубина обработки почвы, применяемые машины и орудия механизированная, сентябрь 2020г, бороздами, полосами, 13-18см, ТДТ-55, ПЛ-1.
 11. Размещение и размеры площадок, полос, борозд на площади и их направление: борозды, полосы через 4м., с востока на запад;
 12. Метод и способ создания культур (посадка сеянцами, саженцами, посев рядовой, строчно-луночный, ручной, механизиров.): ручная посадка сеянцами под меч Колесова
 13. Количество посадочных (посевных) мест на 1 га, тыс. шт.: 2,2 тыс. шт./га
 14. Размещение посадочн. (посевных) мест: расстояние между бороздами 4м, в рядах 1,1м
 15. Схема смешения пород: Е-Е-Е-Е
 16. Потребность в посадочном (посевном) материале на 1 га: 2,2 тыс. шт./га, и на всю площадь по породам: 5,06 тыс. шт.;
 17. Характеристика посадочного (посевного) материала по породам: возраст сеянцев, саженцев: стандартные сеянцы ели европейской с закрытой корневой системой, класс качества семян, их происхождение, лесосеменной район: _____;
Паспорт № _____.
 18. Способ подготовки семян к посеву _____
 19. Виды и способы агротехнических уходов, их кратность: Ручная оправка растений от завала травой и почвой, заноса песком, размыва и выдувания почвы, выжимания морозом в течении первых 2 лет, однократно, далее по необходимости.
 20. Виды и способы лесоводственных уходов, их кратность: _____
 21. Противопожарные мероприятия, протяженность, ширина мин полос: нет.
 22. Намечаемый год перевода культур в лесопокрытую площадь: 2028г
 23. Показатели оценки восстанавливаемых лесов для признания работ по лесовосстановлению завершёнными (возраст, количество деревьев главных лесных пород, средняя высота): не менее 9 лет; 1700 шт/га; 0,7 м.
- Составил: мастер леса: Петрущенко С.А.  « 4 » 08 2020г
(должность) (Ф.И.О.) (подпись)
- Проверил: лесничий: Симушин А.В.  « 5 » 08 2020г
(должность) (Ф.И.О.) (подпись)
- Проверил: инж. по ЛВ: Ефимова Е.Н.  « 5 » 08 2020г
(должность) (Ф.И.О.) (подпись)

Согласовано с внесением следующих замечаний: По результатам технической приёмке ЛК минимальное кол-во посадочных мест должно быть не менее 2000 шт на 1 га..
Согласно «Правил лесовосстановления».

Главный лесничий: Лаухина Н.В.  « 5 » 08 2020г
(Ф.И.О.) (подпись)

Лесничество
Участковое лесничество
Номер лесного квартала
Номер(а) лесотаксационного выдела
Масштаб

Приозерское
Джагиевское
58
77,78
1 : 10000



Площадь общая, га		Площадь эксплуатационная, га	
2.3		2.3	
Экспликация объекта			
	Номера точек	Азимуты линий, °	Длина линий, м
	Привязка		
	0 - 1	0°.00'	194
Лесосека			
Номер лесосеки	Номера точек	Азимуты линий, °	Длина линий, м
Основной полигон	1 - 2	0°.00'	132
Площадь лесосеки, га	2 - 3	116°.00'	82
2.3	3 - 4	51°.30'	38

4 - 5	104°.30'	136
5 - 6	52°.00'	84
6 - 7	131°.30'	96
7 - 8	233°.00'	26
8 - 9	289°.30'	59
9 - 10	226°.30'	60
10 - 11	282°.00'	34
11 - 12	234°.30'	35
12 - 13	265°.30'	45
13 - 14	306°.30'	71
14 - 15	268°.00'	33
15 - 1	223°.30'	83

Петрущенко С.А. 
Подпись (Расшифровка подписи)