

**ПРОЕКТ  
ЛЕСОВОССТАНОВЛЕНИЯ**  
(создание лесных культур)  
на весну 2020 г.

Лесничество: Приозерское Участковое лесничество: Вуоксинское

№ квартала 221 № выдела 28

Главная порода ель

Вид культур сплошные

(сплошные, подпологовые, реконструкция)

Арендатор лесного участка: АО «ЛЕМО-ВУД» №2-2008-11-14-3 от 10.11.2008г.:

ЛД № 7-2018-14д от 10.07.2018г


(наименование, № дог. аренды, декларация, дата)


Площадь участка: 0,3 га

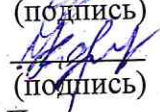
План участка, масштаб 1:10 000

Приведен в приложении 1 к проекту ЛВ

1. Категория лесокультурной площади: вырубка 2019 г. состояние очистки: удовл. кол-во пней (валунов) на 1 га 410 шт., гарь ---; редины, пустошь, прогалины и т. д. ---
  2. Рельеф, почвы, механический состав, степень влажности: равнинный, относительно бедные среднегумусированные песчаные с прослойками супеси почвы, свежие почвы.
  3. Напочвенный покров (важнейшие раст.-индикаторы): черника, майник, зеленые мхи.
  4. Тип леса (тип вырубки), тип лесорастительных условий: ЧС В2
  5. Наличие естественного возобновления (по породам), тыс. шт./га; размещение, средняя высота, м 10Е, 0,5 тыс. шт./га, 3,0м.
  6. Зараженность почвы вредителями, вид нет
  7. Состав, возраст, полнота, класс бонитета реконструируемого насаждения -----
  8. Способ реконструкции: ширина и направление коридоров, кулис, площадь расчищенных коридоров от общей площади реконструируемого участка (в %) -----
  9. Сроки и виды подготовки площади, применяемые машины и орудия: осень 2019г.: полосная расчистка площади от валежника, пней, усохших деревьев; ТДТ-55, ручная б/п.
  10. Способы и время обработки почвы (механизированная, ручная, сплошная, полосами, бороздами, площадками и т.д.), глубина обработ. почвы, применяемые машины и орудия: ручная, весна 2020г, площадками, тяпка-матыга.
  11. Размещение и размеры площадок, полос, борозд на площади и их направление: Площадки 30\*30см, ряды через 4м,
  12. Метод и способ создания культур (посадка сеянцами, саженцами, посев рядовой, строчно-луночный, ручной, механизир.): ручная посадка сеянцами под меч Колесова
  13. Количество посадочных (посевных) мест на 1 га., тыс. шт.: 2,2 тыс. шт./га
  14. Размещение посадочных (посевных) мест, расстояние между рядами: 4 м, в рядах 1,1м
  15. Схема смешения пород: Е-Е-Е-Е
  16. Потребность в посадочном (посевном) материале на 1 га.: 2,2 тыс. шт./га и на всю площадь по породам: 0,66 тыс. шт.:
  17. Характеристика посадочного (посевного) материала по породам: возраст сеянцев, саженцев: стандартные сеянцы ели европейской с закрытой корневой системой; класс качества семян, их происхождение, лесосеменной район : -----
- Паспорт № \_\_\_\_\_
18. Способ подготовки семян к посеву: ----
  19. Виды и способы агротехнических уходов, их кратность: Ручная оправка растений от завала травой и почвой, заноса песком, размыва и выдувания почвы, выжимания морозом в течение первых 2 лет, однократно, далее по необходимости.
  20. Виды и способы лесоводственных уходов, их кратность: -----
  21. Противопожарные мероприятия, протяженность, ширина мин полос: нет.
  22. Намечаемый год перевода культур в лесопокрывную площадь: 2028 г.
  23. Показатели оценки восстанавливаемых лесов для признания работ по лесовосстановлению завершенными (возраст, количество деревьев главных лесных пород, средняя высота): не менее 9 лет; 1700 шт/га; 0,7 м.

Составил: мастер леса: Петрущенко С.А.  « 12 » 05 2020г  
 (должность) (Ф.И.О.) (подпись)

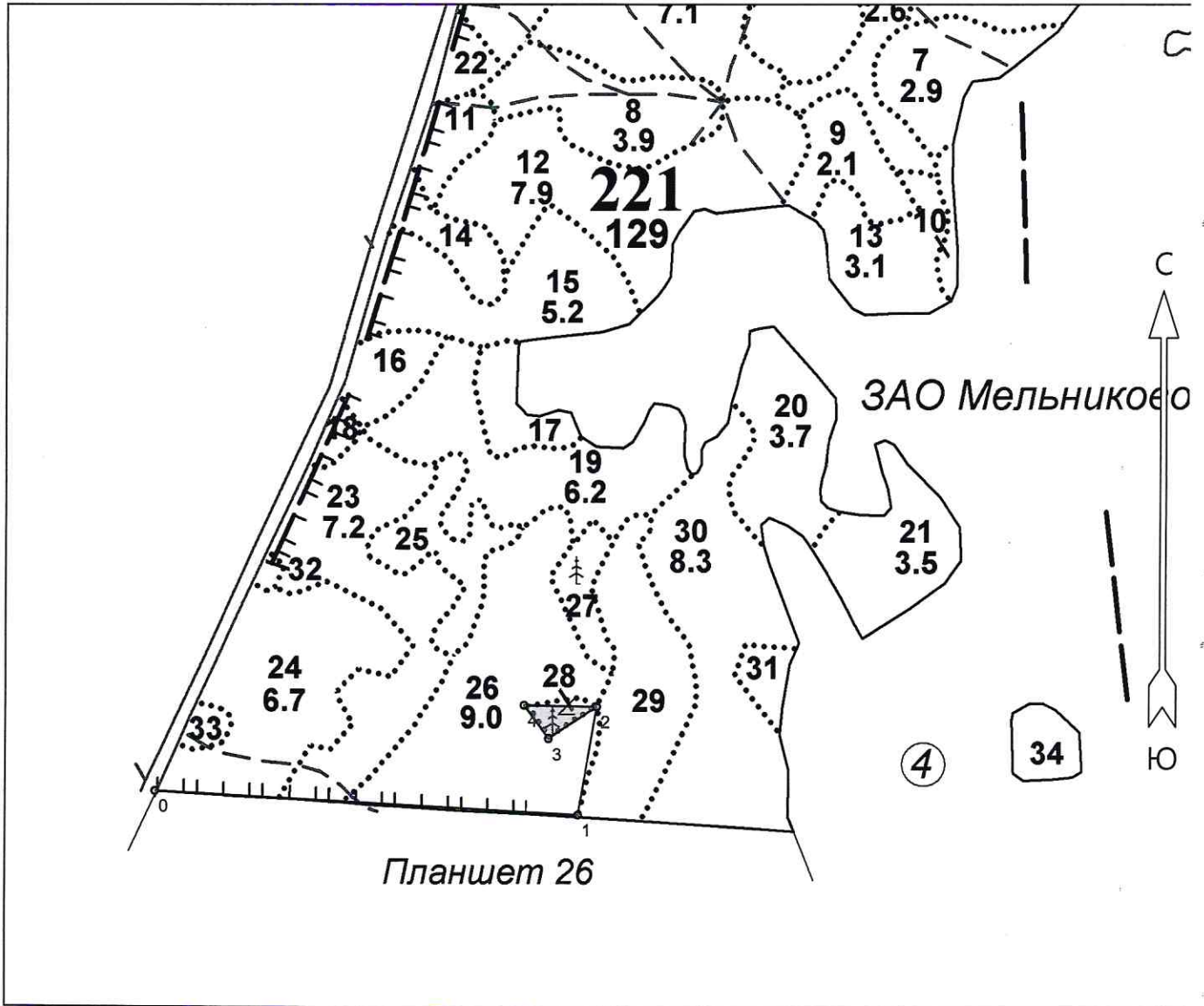
Проверил: лесничий : Леонтьев Г.С.  « 12 » 05 2020г  
 (должность) (Ф.И.О.) (подпись)

Проверил: инж. по ЛВ: Ефимова Е.Н.  « 22 » 05 2020г  
 (должность) (Ф.И.О.) (подпись)

Согласовано с внесением следующих замечаний: По результатам технической приёмке ЛК минимальное кол-во посадочных мест должно быть не менее 2000 шт на 1 га..  
Согласно «Правил лесовосстановления».

Главный лесничий : Лаухина Н.В.  « 22 » 05 2020г  
 (Ф.И.О.) (подпись)

Лесничество	Приозерское
Участковое лесничество	Вуоксинское
Номер лесного квартала	221
Номер(а) лесотаксационного выдела	28
Масштаб	1 : 10000



Площадь общая, га		Площадь эксплуатационная, га	
0.3		0.3	
Экспликация объекта			
	Номера точек	Азимуты линий, °	Длина линий, м
	Привязка		
	0 - 1	82°.00'	642
	1 - 2	359°.00'	165
Номер лесосеки	Лесосека		
	Номера точек	Азимуты линий, °	Длина линий, м
	Основной полигон	2 - 3	226°.00'
Площадь лесосеки, га	3 - 4	312°.00'	62

0.3	4 - 2	80°.00'	111
-----	-------	---------	-----

Петрущенко С.А.

Подпись (Расшифровка подписи)