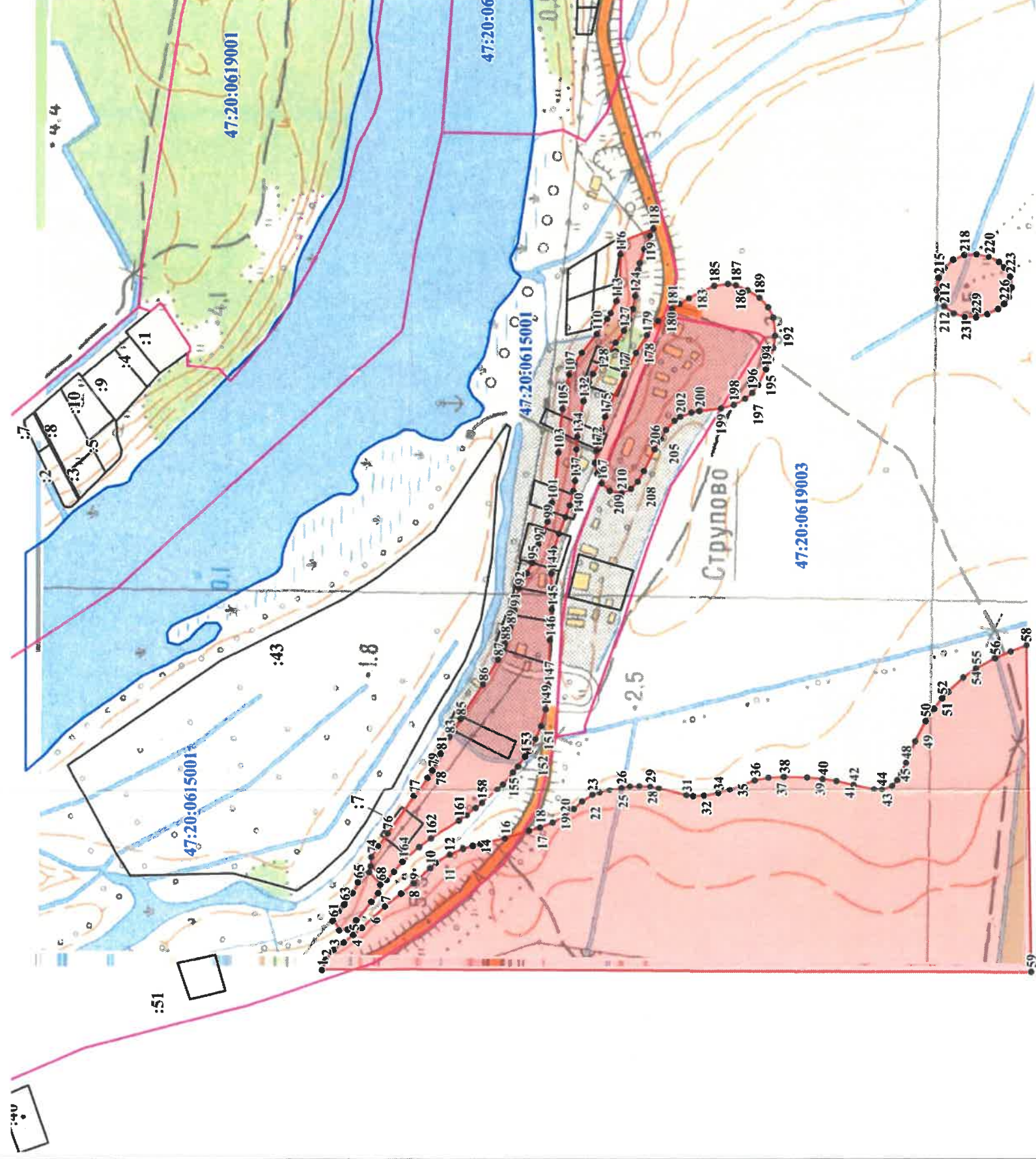




Раздел 4

План границ объекта



Масштаб 1:5000

Условные обозначения:

- 1 - обозначение характерных точек границ зоны с особыми условиями использования территории (зона подтопления)
- - граница земельных участков, учтенных в ЕГРН
-  - зона с особыми условиями использования территории (зона подтопления)
-  - водный объект
- 47:20:0719001 - номер кадастрового квартала
- :18 - обозначение земельных участков, учтенных в ЕГРН
- граница кадастрового квартала
- границы субъекта, МО, населенного пункта



Подпись _____ Дата " " 2019 г.

УТВЕРЖДАЮ
Руководитель Невско-Ладожского
бассейнового водного управления
Федерального агентства водных ресурсов

Подпись _____ ФИО _____
МП «_____» _____ 20__ г.



Начальник Т. И. Васильева
по техническим вопросам
Е. Т. Рейланд

