
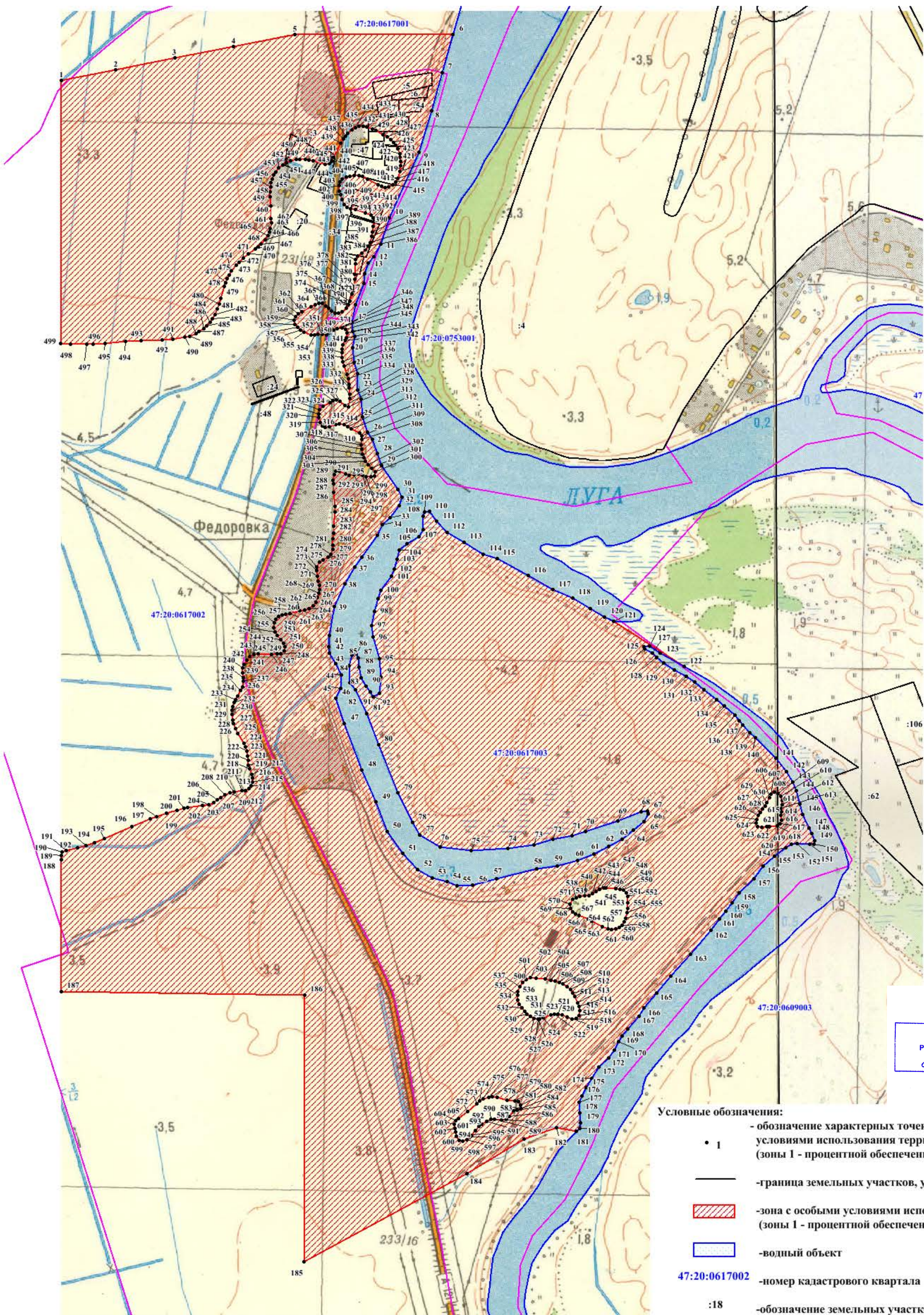



Раздел 4

План границ объекта



- Условные обозначения:
- 1 - обозначение характерных точек границ зоны с особыми условиями использования территории (зоны I - процентной обеспеченности)
 - — граница земельных участков, учтенных в ЕГРН
 - ▨ - зона с особыми условиями использования территории (зоны I - процентной обеспеченности)
 - ▭ - водный объект
 - 47:20:0617002 - номер кадастрового квартала
 - :18 - обозначение земельных участков, учтенных в ЕГРН
 - — граница кадастрового квартала
 - — границы субъекта, МО, населенного пункта

Масштаб 1:5000

Подпись _____ Дата " ____ " 2019 г.