

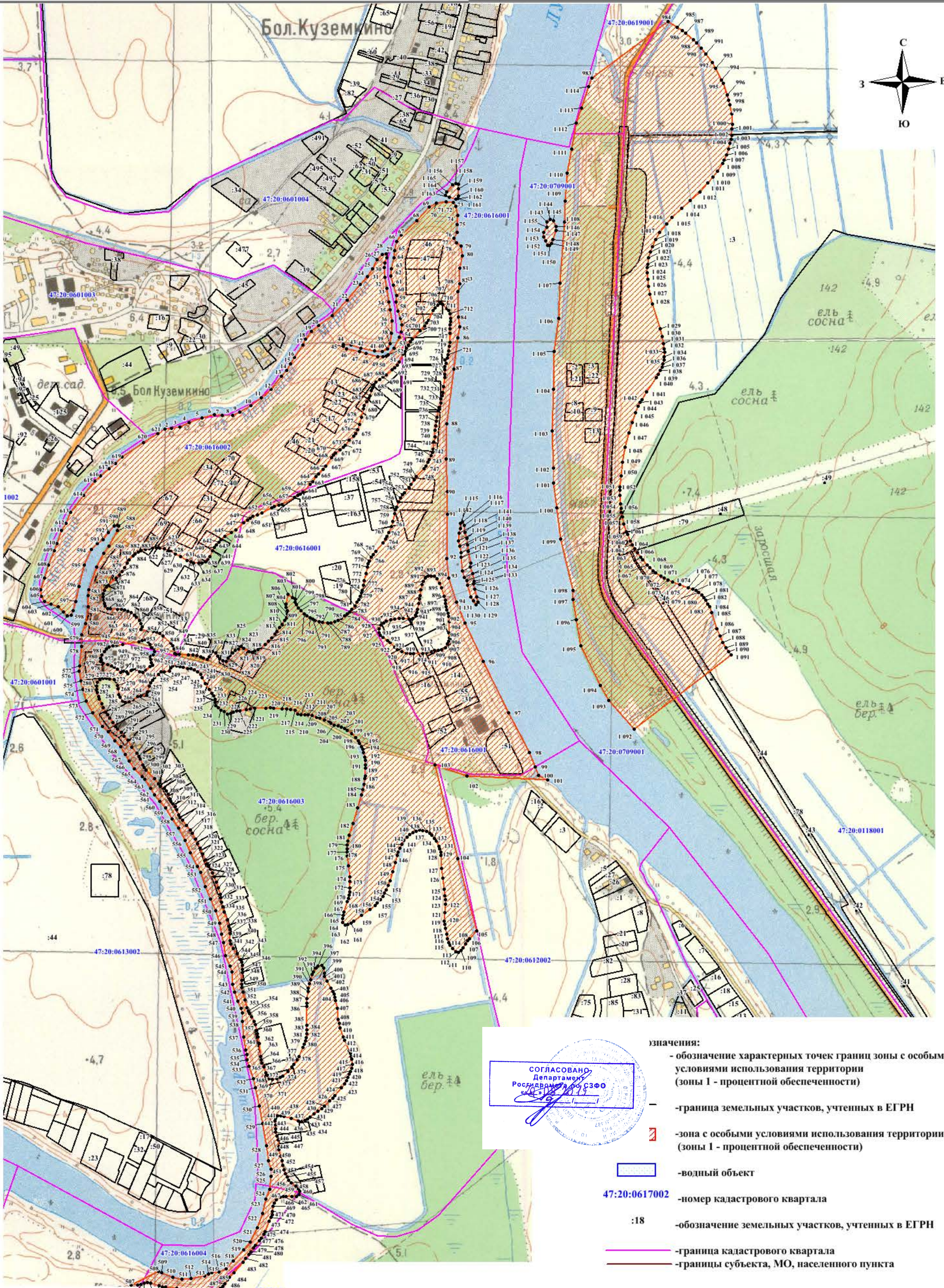


Раздел 4

План границ объекта



- значения:
- обозначение характерных точек границ зоны с особыми условиями использования территории (зоны I - процентной обеспеченности)
 - граница земельных участков, учтенных в ЕГРН
 - зона с особыми условиями использования территории (зоны I - процентной обеспеченности)
 - водный объект
 - 47:20:0617002 - номер кадастрового квартала
 - :18 - обозначение земельных участков, учтенных в ЕГРН
 - граница кадастрового квартала
 - границы субъекта, МО, населенного пункта

Масштаб 1:5500

Подпись _____ Дата " __ " _____ 2019 г.