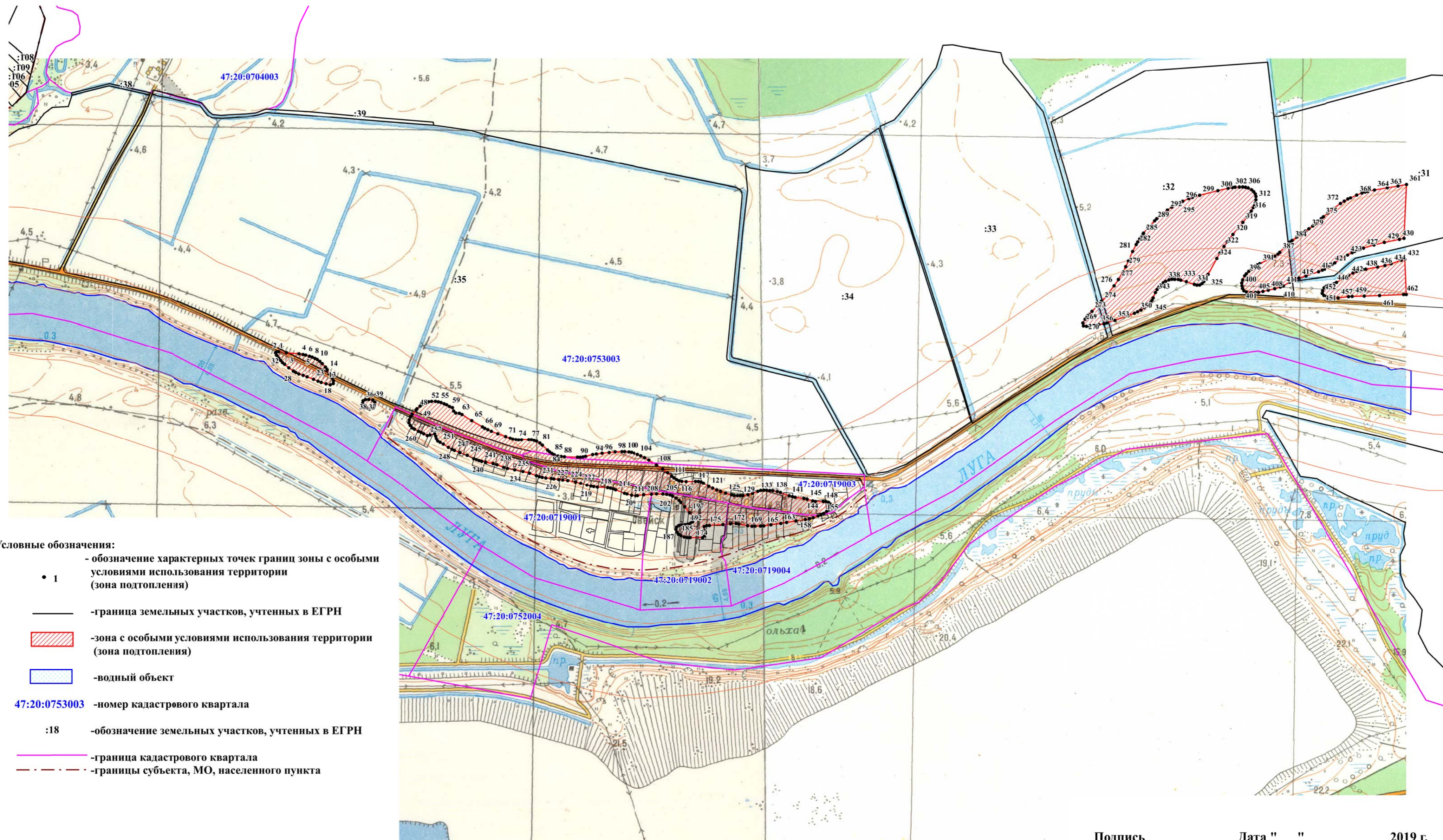





Раздел 4

План границ объекта



Условные обозначения:

- 1 - обозначение характерных точек границ зоны с особыми условиями использования территории (зона подтопления)
- граница земельных участков, учтенных в ЕГРН
-  -зона с особыми условиями использования территории (зона подтопления)
-  -водный объект
- 47:20:0753003 -номер кадастрового квартала
- :18 -обозначение земельных участков, учтенных в ЕГРН
- граница кадастрового квартала
- - - границы субъекта, МО, населенного пункта

Масштаб 1:7000

Подпись _____ Дата " " _____ 2019 г.