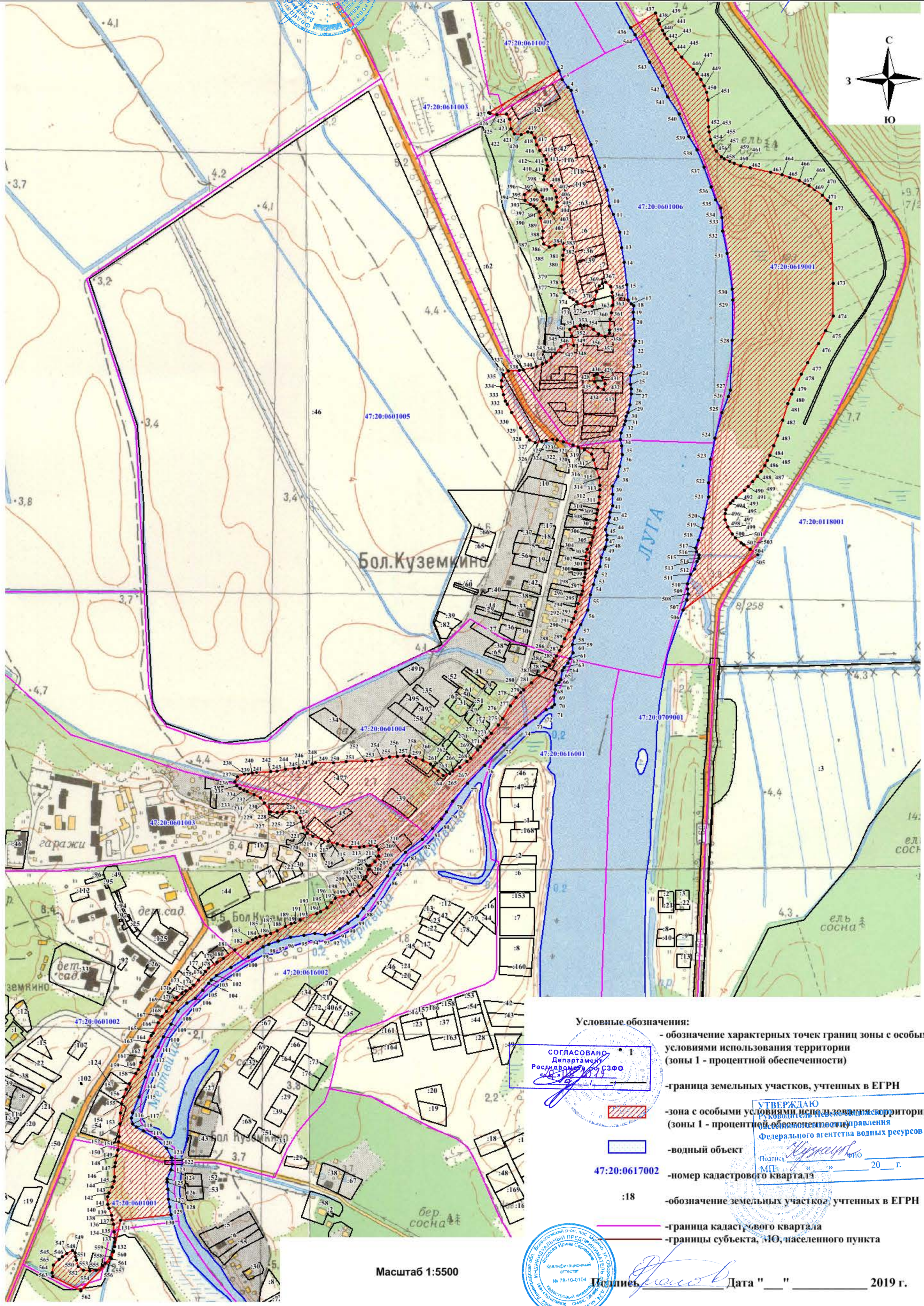
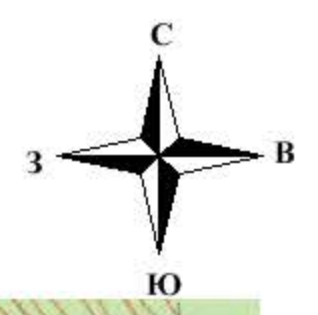




ИО начальника Департамента
Росприроднадзора по СЗФО
Е.И. Золотов

Раздел 4 Начальник ТУ МЧС России
по Ленинградской области

Олеши Е.И. Зейника

План границ объекта




Условные обозначения:

- обозначение характерных точек границ зоны с особыми условиями использования территории (зоны 1 - процентной обеспеченности)
- граница земельных участков, учтенных в ЕГРН
- зона с особыми условиями использования территории (зоны 1 - процентной обеспеченности)
- водный объект
- 47:20:0617002 - номер кадастрового квартала
- :18 - обозначение земельных участка, учтенных в ЕГРН
- граница кадастрового квартала
- границы субъекта, МО, населенного пункта

СОГЛАСОВАНО
Департамент
Росприроднадзора по СЗФО
Золотов

УТВЕРЖДАЮ
Исполнительный директор
Федерального агентства водных ресурсов
Подпись: *Куркут* Ф.И.О. _____
МП: _____ 20__ г.



Подпись: *Золотов* Дата " __ " 2019 г.

Масштаб 1:5500