

Проект лесовосстановления на лесном участке № 1/дог.164/весна 2024 / 2023 год

Лесовосстановление: искусственное (естественное, искусственное, комбинированное)

Субъект Российской Федерации: Ленинградская область

Лесной район: Балтийско-Белозерский таежный район

Характеристика местоположения лесного участка:

Лесничество: Тихвинское

Участковое лесничество: Новинское

Урочище:

№ Квартала: 94

№ Выдела: 22-2,2 га; 24-6,7 га;

Площадь лесного участка, га: 8,9

(исходные данные для проекта лесовосстановления: материалы обследования лесного участка при выборе способа лесовосстановления, план лесного участка, масштаб 1:10 000 прилагаются к проекту лесовосстановления)

Характеристика лесорастительных условий лесного участка:

Рельеф участка (уклон): недостаточно дренированные равнины с ослабленным стоком и застойным переувлажнением

Гидрологические условия (увлажнение): влажные

Почва: влажные грубогумусные и торфянисто-грубогумусные

Характеристика площадей лесного участка:

Арендатор лесного участка - ЗАО «Тихвинский КЛПХ»,

дог.аренды - 2-2008-12-164-3 от 16.12.2008 г., Декларация - №3-2023 от 29.11.2022, Вырубка 2023г.

(вырубки, гари, прогалины, иные не занятые лесными насаждениями или предназначенные для лесовосстановления земли)

Характеристика вырубки:

Количество пней, тыс. штук/га: 0,45

Характер и размещение оставленных деревьев и кустарников (куртины, полосы, групповое, равномерное): Сосна-12шт; Берёза-31 шт; Осина-37 шт; размещение равномерное

Степень задернения почвы (слабая, средняя, сильная): средняя

Степень минерализации почвы (% от площади лесного участка): 0%

Состояние очистки от порубочных остатков и валежника (захламленность, м3): слабая (5 - 20 м.куб/га)

а) отсутствует (до 5 м3/га); б) слабая (5-20 м3/га); в) средняя (20-50 м3/га); г) сильная (более 50 м3/га).

Категория доступности для техники: доступная

а) доступная;

б) требуется узкополосная расчистка без корчевки пней;

в) требуется узкополосная расчистка;

г) требуется широкополосная расчистка с корчевкой пней.

Характеристика имеющихся подроста и молодняка лесных древесных пород:

состав пород: 8С2Е

средний возраст, лет: 15

средняя высота, м: 0,5

количество деревьев и кустарников, тыс. штук/га: 0,6

размещение их по площади лесного участка (равномерное, неравномерное, групповое): неравномерное

состояние лесных насаждений и их оценка: жизнеспособный

Проектируемый способ лесовосстановления:

искусственное лесовосстановление

(естественное лесовосстановление, искусственное лесовосстановление, комбинированное лесовосстановление (посев, посадка))

Обоснование проектируемого способа лесовосстановления основных лесных древесных пород восстанавливаемых лесов с учетом особенностей производства работ в различных категориях защитных лесов и особо защитных участках лесов (для лесных участков, предназначенных для проведения лесовосстановления, на которых лесовосстановительные мероприятия осуществляются лицами, указанными в подпункте "а" пункта 6 Правил, государственными (муниципальными) учреждениями, указанными в подпункте "б" пункта 6 Правил)

Натурное обследование участка после проведения лесозаготовительных работ. Нормативная документация: Правила лесовосстановления, приказ от 29.12.2021 №1024

Сроки и технологии (методы) выполнения работ по лесовосстановлению (для лесных участков, предназначенных для проведения лесовосстановления, на которых лесовосстановительные мероприятия осуществляются лицами, указанными в подпункте "а" пункта 6 Правил, государственными (муниципальными) учреждениями, указанными в подпункте "б" пункта 6 Правил)

Срок лесовосстановления: весна 2024; Подготовка почвы на площади: 8,9 га; механизированная бороздами, 2023 г. осень, ТДТ 55 с плугом ПКЛ-70, глубина обработки 15-25 см; ручная посадка под меч Колесова, в дно, берму или пласт плужной борозды, в ряд или в шахматном порядке, весна 2024

Сроки и технологии (методы) выполнения работ по агротехническим уходам (для лесных участков, предназначенных для проведения лесовосстановления, на которых лесовосстановительные мероприятия осуществляются лицами, указанными в подпункте "а" пункта 6 Правил, государственными (муниципальными) учреждениями, указанными в подпункте "б" пункта 6 Правил)

1-й уход (2025 год) - дополнение по необходимости, уничтожение травянистой растительности; 2-й уход (2026 год) - уничтожение травянистой растительности

Сроки и технологии (методы) выполнения работ по лесоводственным уходам (для лесных участков, предназначенных для проведения лесовосстановления, на которых лесовосстановительные мероприятия осуществляются лицами, указанными в подпункте "а" пункта 6 Правил, государственными (муниципальными) учреждениями, указанными в подпункте "б" пункта 6 Правил)

3-й уход (2028 год) - вырубка поросли лиственных пород в рядах и междурядьях, шириной 3 м.; 4-й уход (2031 год) - вырубка поросли лиственных пород в рядах и междурядьях, шириной 3 м.

Требования к используемому для лесовосстановления посадочному (посевному) материалу:

Порода: ель европейская

Вид посадочного материала (сеянцы, саженцы с открытой (закрытой) корневой системой, селекционная категория происхождения семян, лесосеменной район): стандартные сеянцы Ели европейской 3-х лет с открытой корневой системой нормального происхождения.

Возраст, лет: 3

Высота, см: 12

Диаметр корневой шейки, мм: от 2 мм.

Характеристика посевного материала:

Порода:

Класс качества семян:

Селекционная категория:

Место происхождения (лесосеменной район):

Требования к молоднякам, площади которых подлежат отнесению к землям, на которых расположены леса, для признания работ по лесовосстановлению выполненными (для лесных участков, предназначенных для проведения лесовосстановления, на которых лесовосстановительные мероприятия осуществляются лицами, указанными в подпункте "а" пункта 6 Правил, государственными (муниципальными) учреждениями, указанными в подпункте "б" пункта 6 Правил):

Порода: ель европейская

Возраст, лет: 10

Количество деревьев основных лесных древесных пород, тыс. штук/га: 2

Средняя высота, м: 0.7

Объем работ по лесовосстановлению (площадь лесовосстановления, га) (для лесных участков, предназначенных для проведения лесовосстановления, на которых лесовосстановительные мероприятия осуществляются лицами, указанными в подпункте "а" пункта 6 Правил, государственными (муниципальными) учреждениями, указанными в подпункте "б" пункта 6 Правил)

8,9

Проектируемый объем работ по лесовосстановлению (для лесных участков, предназначенных для проведения лесовосстановления, на которых лесовосстановительные мероприятия осуществляются лицами, указанными в подпункте "а" пункта 6 Правил, государственными (муниципальными) учреждениями, указанными в подпункте "б" пункта 6 Правил):

площадь лесовосстановления, га: 8,9

количество жизнеспособных растений основных лесных древесных пород, тыс.штук /га: 3,5

количество жизнеспособных растений основных лесных древесных пород на всей площади, тыс. штук: 31,15

Исполнитель работ по лесовосстановлению:

инженер ПТО

Должность (При наличии)

Подпись

Карпова Наталья Генриховна

(Фамилия, имя, отчество -
последнее при наличии)

10.11.2023

Число, месяц, год

АКТ

ОБСЛЕДОВАНИЯ УЧАСТКА ПРИ ВЫБОРЕ СПОСОБА И ТЕХНОЛОГИИ ЛЕСОВОССТАНОВЛЕНИЯ

Арендатор лесного участка

ЗАО «Тихвинский КЛПХ»

№ проекта 1

по декларации №

3-2023 от

29.11.2022

1. Лесничество : Тихвинское
2. Участковое лесничество : Новинское
3. Дача, тех. участок : нет
4. Номер квартала : 94
5. Номер выдела : 22-2,2 га; 24-6,7 га;
6. Площадь участка (с точностью до 0,1га) : 8,9
7. План участка (прилагается к карточке)
8. Категория площади : Вырубка 2023 г.
9. Исходный породный состав участка лесовосстановления :
л 22-5Б30с2Е; л 24-5Б50с+С;
10. Условия для работы техники :
 - 10.1. Количество пней, шт/га : 450 , ср диаметр : 24
 - 10.2. Захламлённость, куб м/га : слабая (5 - 20 м.куб/га)
 - 10.3. Доступность для работы техники : доступная
11. Характеристика природно-климатических и лесорастительных условий лесного участка
 - 11.1. Лесорастительная зона : Таёжная
 - 11.2. Лесной район : Балтийско-Белозерский таёжный район
 - 11.3. Целевое назначение лесов : эксплуатационные леса
 - 11.4. Рельеф : недостаточно дренированные равнины с ослабленным стоком и застойным переувлажнением
 - 11.5. Почва : влажные грубогумусные и торфянисто-грубогумусные
 - 11.6. Увлажнение : влажные
 - 11.7. Тип леса (тип вырубки, тип лесораст. условий) : л 22-чс в2; л 24-чв в3;
 - 11.8. Степень задернения почвы : средняя
(отсутствует - до 10%, слабая - 11-30%. Средняя 31-50%, сильная > 50%)
 - 11.9. Характер и размещение оставленных деревьев : равномерное
Описание, количество: Сосна-12шт; Берёза-31 шт; Осина-37 шт
 - 11.10. Степень минерализации почвы (% от площади участка) : 0
12. Характеристика подроста главных (целевых) пород :
 - Состав подроста 8С2Е
 - 12.1. Средняя высота, м : 0,5
 - 12.2. Средний возраст, лет : 15
 - 12.3. Количество - всего тыс.шт/га 0,6 , в тч по породам :

Сосна	<u>0</u>
Ель	<u>0,5</u>
Берёза	
Осина	<u>0,1</u>
 - 12.4. Категория густоты : редкий
 - 12.5. Распределение по площади : неравномерное
 - 12.6. Жизнеспособность подроста : жизнеспособный
13. Характеристика возобновления мягколиственных пород :
 - 13.1. Порода : _____
 - 13.2. Количество - т.шт/га : _____
 - 13.3. Средняя высота, м : _____
14. Источники обсеменения : стены леса

15. Характеристика санитарного состояния :
в связи с отсутствием на восстанавливаемой площади признаков заселения вредных организмов, обследование на лесном участке не проводилось

16. Предложения для разработки Проекта лесовосстановления :

16.1. Способ лесовосстановления : искусственное

Метод содействия

16.2. Главные (целевые) породы : ель европейская

16.3. Срок лесовосстановления : весна 2024 г.

16.4. Обоснование способа лесовосстановления : Натурное обследование участка после проведения лесозаготовительных работ. Нормативная документация: Правила лесовосстановления, приказ от 29.12.2021 №1024




17. Необходимость проведения предварительных и сопутствующих мероприятий :

17.1. Очистка вырубki, гари : не требуется

17.2. Санитарные : не требуется

17.3. Противопожарные : создание минерализованной полосы по периметру участка шириной 0,5-1,0 м. плугом ПЛ-1.

17.4. Иные предложения :

Исполнитель :	специалист по учету лесосырья		Карпова Н.Г.	06.10.2023
	должность	подпись	ФИО	дата
Согласовано:				
Представитель лесничества:	Лесничий		Агеева Г.А.	06.10.2023
	должность	подпись	ФИО	дата
Представитель арендатора:	специалист по учету лесосырья		Карпова Н.Г.	06.10.2023
	должность	подпись	ФИО	дата

**ПРОЕКТ
ЛЕСОВОССТАНОВЛЕНИЯ**
(создание лесных культур)
весна 2024

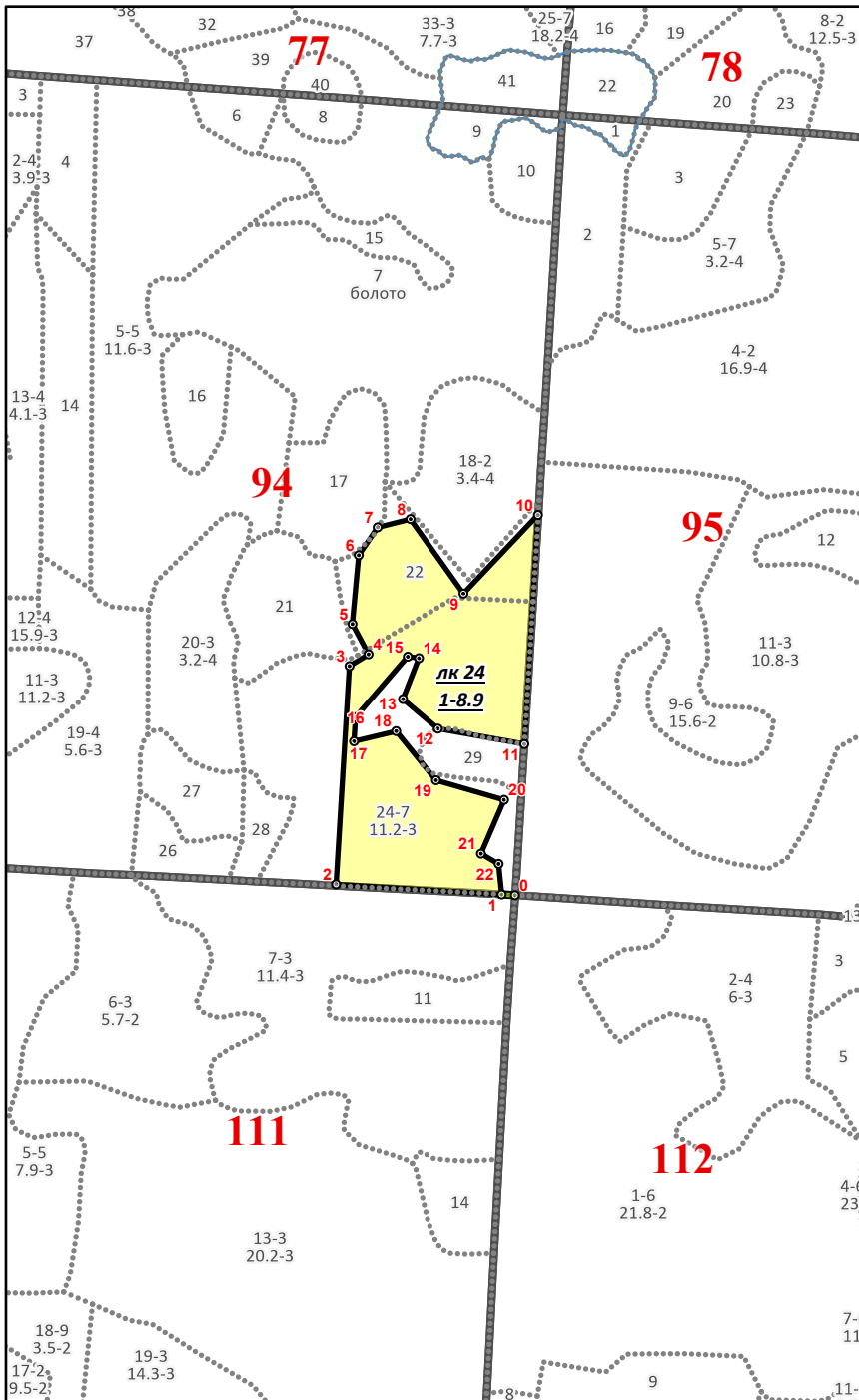
Главная порода - ель европейская
Вид культур - сплошные

Арендатор лесного участка - ЗАО «Тихвинский КЛПХ»; дог.аренды - 2-2008-12-164-3 от 16.12.2008 г.
Декларация - №3-2023 от 29.11.2022
Площадь участка - 8.9

План участка

Лесничество - Тихвинское
Участковое лесничество - Новинское
Номер лесного квартала - 94
Номер(а) лесотаксационного выдела - 22-2,2 га; 24-6,7 га;
Масштаб - 1:10000

Экспликация участка



Номера точек	Долгота	Широта	Направление (азимут), гр	Длина, м
привязка				
0 - 1	33,8277	60,06762	260	20
Лесосека				
1 - 2	33,82735	60,06763	260	220
2 - 3	33,8234	60,06778	350	290
3 - 4	33,82379	60,07037	44	30
4 - 5	33,82425	60,07051	318	45
5 - 6	33,82387	60,07087	350	93
6 - 7	33,82399	60,0717	14	44
7 - 8	33,82437	60,07205	65	48
8 - 9	33,82521	60,07213	130	125
9 - 10	33,82653	60,07122	30	143
10 - 11	33,82832	60,07214	170	310
11 - 12	33,82791	60,06937	268	120
12 - 13	33,8258	60,06959	302	60
13 - 14	33,82506	60,06998	8	58
14 - 15	33,82545	60,07047	264	15
15 - 16	33,82518	60,07048	207	107
16 - 17	33,82392	60,06976	170	32
17 - 18	33,82387	60,06948	59	60
18 - 19	33,82491	60,06963	127	85
19 - 20	33,82586	60,06904	97	93
20 - 21	33,82742	60,06873	190	74
21 - 22	33,82687	60,06813	108	27
22 - 1	33,82728	60,068	163	41

Пл_общая
8,9