

Проект лесовосстановления на лесном участке № 9/дог.167/весна 2024 / 2023 год

Лесовосстановление: искусственное (естественное, искусственное, комбинированное)

Субъект Российской Федерации: Ленинградская область

Лесной район: Балтийско-Белозерский таежный район

Характеристика местоположения лесного участка:

Лесничество: Тихвинское

Участковое лесничество: Сясьское

Урочище:

№ Квартала: 54

№ Выдела: 6,7,11

Площадь лесного участка, га: 10

(исходные данные для проекта лесовосстановления: материалы обследования лесного участка при выборе способа лесовосстановления, план лесного участка, масштаб 1:10 000 прилагаются к проекту лесовосстановления)

Характеристика лесорастительных условий лесного участка:

Рельеф участка (уклон): дренированные равнины с несколько ослабленным стоком

Гидрологические условия (увлажнение): свежие

Почва: грубогумусные, подзолистые, супесчаные и суглинистые

Характеристика площадей лесного участка:

Арендатор лесного участка - ЗАО «Тихвинский КЛПХ»,

дог.аренды - 2-2008-12-167-3 от 16.12.2008 г., Декларация - №10-2022 от 30.05.2022, Вырубка 2022г.

(вырубки, гари, прогалины, иные не занятые лесными насаждениями или предназначенные для лесовосстановления земли)

Характеристика вырубки:

Количество пней, тыс. штук/га: 0,45

Характер и размещение оставленных деревьев и кустарников (куртины, полосы, групповое, равномерное): равномерное

Степень задернения почвы (слабая, средняя, сильная): средняя

Степень минерализации почвы (% от площади лесного участка): 0%

Состояние очистки от порубочных остатков и валежника (захламленность, м3): слабая (5 - 20 м.куб/га)

а) отсутствует (до 5 м3/га); б) слабая (5-20 м3/га); в) средняя (20-50 м3/га); г) сильная (более 50 м3/га).

Категория доступности для техники: доступная

а) доступная;

б) требуется узкополосная расчистка без корчевки пней;

в) требуется узкополосная расчистка;

г) требуется широкополосная расчистка с корчевкой пней.

Характеристика имеющихся подроста и молодняка лесных древесных пород:

Нет подроста и молодняка

Проектируемый способ лесовосстановления:

искусственное лесовосстановление

(естественное лесовосстановление, искусственное лесовосстановление, комбинированное лесовосстановление (посев, посадка))

Обоснование проектируемого способа лесовосстановления основных лесных древесных пород восстанавливаемых лесов с учетом особенностей производства работ в различных категориях защитных лесов и особо защитных участках лесов (для лесных участков, предназначенных для проведения лесовосстановления, на которых лесовосстановительные мероприятия осуществляются лицами, указанными в подпункте "а" пункта 6 Правил, государственными (муниципальными) учреждениями, указанными в подпункте "б" пункта 6 Правил)

Натурное обследование участка после проведения лесозаготовительных работ. Нормативная документация: Правила лесовосстановления, приказ от 29.12.2021 №1024

Сроки и технологии (методы) выполнения работ по лесовосстановлению (для лесных участков, предназначенных для проведения лесовосстановления, на которых лесовосстановительные мероприятия осуществляются лицами, указанными в подпункте "а" пункта 6 Правил, государственными (муниципальными) учреждениями, указанными в подпункте "б" пункта 6 Правил)

Подготовка почвы на площади: 10,0га; механизированная площадками, 2023 г. лето, Экскаватор, 30-60 см; ручная посадка сеянцами в микроповышения инструментом "Pottiputki", весна 2024

Сроки и технологии (методы) выполнения работ по агротехническим уходам (для лесных участков, предназначенных для проведения лесовосстановления, на которых лесовосстановительные мероприятия осуществляются лицами, указанными в подпункте "а" пункта 6 Правил, государственными (муниципальными) учреждениями, указанными в подпункте "б" пункта 6 Правил)

1-й уход (2025 год) - дополнение по необходимости, уничтожение травянистой растительности; 2-й уход (2026 год) - уничтожение травянистой растительности

Сроки и технологии (методы) выполнения работ по лесоводственным уходам (для лесных участков, предназначенных для проведения лесовосстановления, на которых лесовосстановительные мероприятия осуществляются лицами, указанными в подпункте "а" пункта 6 Правил, государственными (муниципальными) учреждениями, указанными в подпункте "б" пункта 6 Правил)

3-й уход (2028 год) - вырубка поросли лиственных пород в рядах и междурядьях, шириной 3 м.; 4-й уход (2030 год) - вырубка поросли лиственных пород в рядах и междурядьях, шириной 3 м.

Требования к используемому для лесовосстановления посадочному (посевному) материалу:

Порода: ель европейская

Вид посадочного материала (сеянцы, саженцы с открытой (закрытой) корневой системой, селекционная категория происхождения семян, лесосеменной район): стандартные сеянцы ЗКС Ели европейской 1 год нормального происхождения.

Возраст, лет: 1

Высота, см: 10

Диаметр корневой шейки, мм: 2 мм.

Характеристика посевного материала:

Порода:

Класс качества семян:

Селекционная категория:

Место происхождения (лесосеменной район):

Требования к молоднякам, площади которых подлежат отнесению к землям, на которых расположены леса, для признания работ по лесовосстановлению выполненными (для лесных участков, предназначенных для проведения лесовосстановления, на которых лесовосстановительные мероприятия осуществляются лицами, указанными в подпункте "а" пункта 6 Правил, государственными (муниципальными) учреждениями, указанными в подпункте "б" пункта 6 Правил):

Порода: ель европейская

Возраст, лет: 10

Количество деревьев основных лесных древесных пород, тыс. штук/га: 2

Средняя высота, м: 0.7

Объем работ по лесовосстановлению (площадь лесовосстановления, га) (для лесных участков, предназначенных для проведения лесовосстановления, на которых лесовосстановительные мероприятия осуществляются лицами, указанными в подпункте "а" пункта 6 Правил, государственными (муниципальными) учреждениями, указанными в подпункте "б" пункта 6 Правил)

10

Проектируемый объем работ по лесовосстановлению (для лесных участков, предназначенных для проведения лесовосстановления, на которых лесовосстановительные мероприятия осуществляются лицами, указанными в подпункте "а" пункта 6 Правил, государственными (муниципальными) учреждениями, указанными в подпункте "б" пункта 6 Правил):

площадь лесовосстановления, га: 10

количество жизнеспособных растений основных лесных древесных пород, тыс.штук /га: 2
количество жизнеспособных растений основных лесных древесных пород на всей площади,
тыс. штук: 20

Исполнитель работ по лесовосстановлению:

**ДОКУМЕНТ ПОДПИСАН
ЭЛЕКТРОННОЙ ПОДПИСЬЮ**
Сертификат: 04 94 91 89 00 BE AF 05 8A 40 B7 AC 8A 31 63 7C 21
Владелец: Карпова Наталья Генриховна, ЗАО "ТИХВИНСКИЙ
Действителен: с 07.03.2023 по 07.03.2024

инженер ПТО

Должность (При наличии)

Подпись

Карпова Наталья Генриховна

(Фамилия, имя, отчество -
последнее при наличии)

08.08.2023

Число, месяц, год

АКТ

ОБСЛЕДОВАНИЯ УЧАСТКА ПРИ ВЫБОРЕ СПОСОБА И ТЕХНОЛОГИИ ЛЕСОВОССТАНОВЛЕНИЯ

Арендатор лесного участка

№ проекта 9

по декларации №

ЗАО «Тихвинский КЛПХ»

10-2022

от 30.05.2022

1. Лесничество : Тихвинское

2. Участковое лесничество : Сясьское

3. Дача, тех. участок : нет

4. Номер квартала : 54

5. Номер выдела : 6,7,11

6. Площадь участка (с точностью до 0,1га) : 10,0

7. План участка (прилагается к карточке)

8. Категория площади : Вырубка 2022 г.

9. Исходный породный состав участка лесовосстановления :

6-5E40c1B;7-50c3B2E;11-60c3B1E

10. Условия для работы техники :

10.1. Количество пней, шт/га : 450

10.2. Захламлённость, куб м/га :

, ср диаметр : 24
слабая (5 - 20 м.куб/га)

10.3. Доступность для работы техники : доступная

11. Характеристика природно-климатических и лесорастительных условий лесного участка

11.1. Лесорастительная зона : Таёжная

11.2. Лесной район : Балтийско-Белозерский таёжный район

11.3. Целевое назначение лесов : эксплуатационные леса

11.4. Рельеф : дренированные равнины с несколько ослабленным стоком

11.5. Почва : грубогумусные, подзолистые, супесчаные и суглинистые

11.6 Увлажнение свежие

11.7. Тип леса (тип вырубки, тип лесораст. условий) : 6,7-ЧСВ2;11-КСС2

11.8. Степень задернения почвы : средняя

(отсутствует - до 10%, слабая - 11-30%. Средняя 31-50%, сильная > 50%)

11.9. Характер и размещение оставленных деревьев : объекты биоразнообразия, имеющие, природоохранное значение): порода Берёза-6 шт., Осина-15 шт., Остолопы-7 шт.

11.10. Степень минерализации почвы (% от площади участка) : равномерное
0

12. Характеристика подроста главных (целевых) пород :

Состав подроста

12.1. Средняя высота, м : _____

12.2. Средний возраст, лет : _____

12.3. Количество - всего тыс.шт/га

, в тч по породам :

Сосна

Ель

12.4. Категория густоты :

12.5. Распределение по площади : _____

12.6. Жизнеспособность подроста : _____

13. Характеристика возобновления мягколиственных пород :

13.1. Порода : _____

13.2. Количество - т.шт/га : _____

13.3. Средняя высота, м : _____

14. Источники обсеменения :

стены леса

15. Характеристика санитарного состояния :

в связи с отсутствием на восстанавливаемой площади признаков заселения вредных организмов, обследование на лесном участке не проводилось

16. Предложения для разработки Проекта лесовосстановления :

16.1. Способ лесовосстановления :

искусственное

Метод содействия
16.2. Главные (целевые) породы :
16.3. Срок лесовосстановления :




ель европейская
весна 2024 г.

16.4. Обоснование способа лесовосстановления :
Натурное обследование участка после проведения лесозаготовительных работ. Нормативная документация: Правила лесовосстановления, приказ от 29.12.2021 №1024

17. Необходимость проведения предварительных и сопутствующих мероприятий :

17.1. Очистка вырубki, гари : не требуется
17.2. Санитарные : не требуется

17.3. Противопожарные : частичное создание мин.полос по периметру участка
17.4. Иные предложения : не требуется

Исполнитель :	специалист по учёту лесосырья		Карпова Н.Г.	30.05.2023
	должность	подпись	ФИО	дата
Согласовано:				
Представитель лесничества:	лесничий уч. лесничества		Волкова В.А.	30.05.2023
	должность	подпись	ФИО	дата
Представитель арендатора:	специалист по учёту лесосырья		Карпова Н.Г.	30.05.2023
	должность	подпись	ФИО	дата

**ПРОЕКТ
ЛЕСОВОССТАНОВЛЕНИЯ
(создание лесных культур)
весна 2024**

Главная порода - ель европейская
Вид культур - сплошные

Арендатор лесного участка - ЗАО «Тихвинский КЛПХ»; доп.аренды - 2-2008-12-167-3 от 16.12.2008 г.

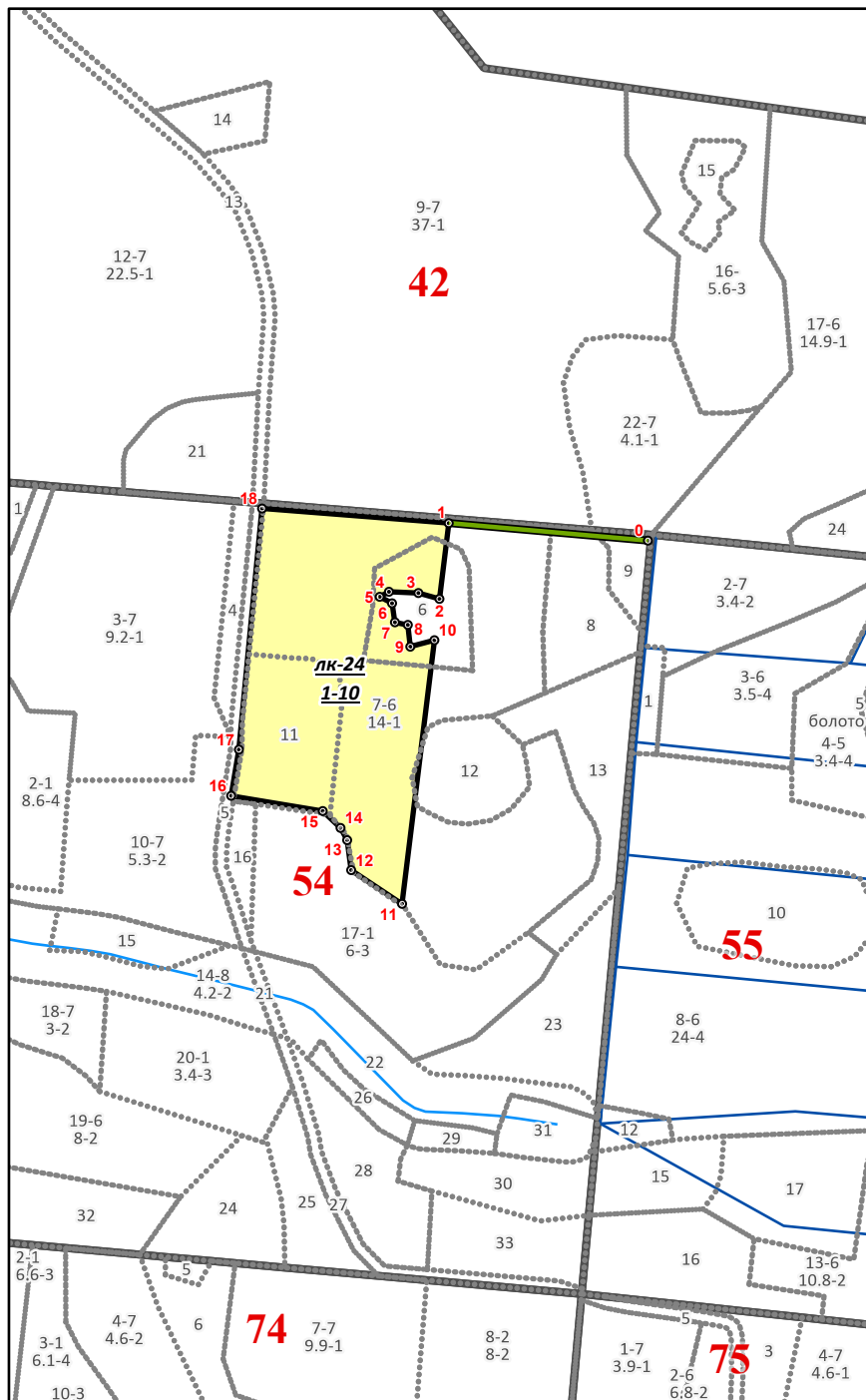
Декларация - №10-2022 от 30.05.2022

Площадь участка - 10

План участка

Лесничество - Тихвинское
Участковое лесничество - Сясьское
Номер лесного квартала - 54
Номер(а) лесотаксационного выдела - 6,7,11
Масштаб - 1:10000

Экспликация участка



Номера точек	Долгота	Широта	Направление (азимут), гр	Длина, м
привязка				
0 - 1	33,25925	59,518	261,5	265
Лесосека				
1 - 2	33,25458	59,51822	173,5	101
2 - 3	33,25436	59,51732	272	29
3 - 4	33,25386	59,51739	259	39
4 - 5	33,25318	59,5174	228	14
5 - 6	33,25296	59,51734	104	18,5
6 - 7	33,25325	59,51727	158	25,5
7 - 8	33,25331	59,51704	88	17,5
8 - 9	33,25361	59,51701	160	29
9 - 10	33,25367	59,51675	61,5	33
10 - 11	33,25424	59,51682	173,5	352
11 - 12	33,25346	59,51369	290	81
12 - 13	33,25227	59,51409	339	40
13 - 14	33,25217	59,51445	318	18,5
14 - 15	33,25202	59,51459	300	32,5
15 - 16	33,2516	59,5148	266	123
16 - 17	33,24946	59,51498	356	62
17 - 18	33,24965	59,51553	352	321
18 - 1	33,25021	59,5184	81,5	249,5

Пл_общая,га
10