

**ПРОЕКТ  
ЛЕСОВОССТАНОВЛЕНИЯ**  
(создание лесных культур)  
на весну, осень 2022 г.

Лесничество Подпорожское Участковое лесничество Красноборское

№ квартала 40 \_\_\_\_\_ № выдела 8(0,1 га); 13(1,6 га); 31(0,6 га);

Главная порода Сосна \_\_\_\_\_

Вид культур сплошные \_\_\_\_\_

(сплошные, подпологовые, реконструкция)

Арендатор лесного участка ООО «Пеле» договор № 54/3-2010-02 от 18.02.2010

(наименование, № дог.аренды, декларация, дата)

Площадь участка: 2,3 \_\_\_\_\_ га

План участка, масштаб 1:10 000


(Отвод участка с геодезической съемкой обязателен)



1. Категория лесокультурной площади: вырубка 2020 г.  
- состояние очистки проведена в соответствии с технологической картой разработки лесосеки,
- кол-во пней (валунов) на 1 га 470 шт.,  
(гарь \_\_\_\_\_ г.; редина, пустырь, прогалина и т.д.) \_\_\_\_\_
2. Рельеф, почвы, механический состав, степень влажности рельеф равнинный, суглинок, дренированные равнины с несколько ослабленным стоком
3. Напочвенный покров (важнейшие растения-индикаторы) черничник кислица
4. Тип леса (тип вырубки), тип лесорастительных условий КСС2, ДЛ4, ЧСВ2
5. Наличие естественного возобновления (по породам), тыс.шт./га; размещение, средняя высота, м не имеется
6. Зараженность почвы вредителями, вид в связи с отсутствием признаков заселения вредных организмов, обследование на лесн. участке не проводилось
7. Состав, возраст, полнота, класс бонитета реконструируемого насаждения ---
8. Способ реконструкции: ширина и направление коридоров, кулис, площадь расчищенных коридоров от общей площади реконструируемого участка (в %) ---
9. Сроки и виды подготовки площади, применяемые машины и орудия осень 2021 г. механизированная, трактор ТДТ-55
10. Способы и время обработки почвы (механизированная, ручная, сплошная, полосами, бороздами, площадками и т.д.), глубина обработки почвы, применяемые машины и орудия лето клин лесной ТК-1,2
11. Размещение и размеры площадок, полос, борозд на площади и их направление борозды шириной до 1,0 м через 3,5-4,0 м
12. Метод и способ создания культур (посадка сеянцами, саженцами, посев рядовой, строчно-луночный, ручной, механизированный) посев ручной
13. Количество посадочных (посевных) мест на 1 га, тыс.шт. 4,0
14. Размещение посадочных (посевных) мест, расстояние между рядами 3,5-4,0 м, в рядах до 0,6 м \_\_\_\_\_
15. Схема смешения пород ССС
16. Потребность в посадочном (посевном) материале на 1 га 0,72 тыс.шт. (кг) и на всю площадь по породам 1,66 - СОСНА тыс.шт (кг)
17. Характеристика посадочного (посевного) материала по породам (возраст, Происхождение сеянцев, семян паспорт  
класс качества семян, их происхождение, лесосеменной район семена сосны 2-го класса
18. Способ подготовки семян к посеву замачивание
19. Виды и способы агротехнических уходов, их кратность: ручная оправка от завала травой и почвой, выжимание морозом – однократно; дополнение лесных культур – однократно
20. Виды и способы лесоводственных уходов, их кратность: уничтожение травянистой и древесной растительности в рядах – одно-двукратно;
21. Противопожарные мероприятия, протяженность, ширина мин полос создание минерализованных полос по границе делянки
22. Намечаемый год перевода культур в лесопокрытую площадь 2030-31 г.
23. Показатели оценки восстанавливаемых лесов для признания работ по лесовосстановлению завершенными (возраст, количество деревьев главных лесных пород, средняя высота) В соответствии с приложением 3 Правил лесовосстановления




Составил: инженер по л/п Данилец А.А.  
(должность)




« 10 » 02 2022 г

Проверил лесничий Кишко В.С.  
(должность) (Ф.И.О.)



« 10 » 02 2022 г

Проверил: инженер ЛВС Туркина О.Н.  
(должность) (Ф.И.О.)




« 10 » 02.02

Согласовано с внесением следующих замечаний

а/к угодья 4-14/21

По факту создания

Главный лесничий Герасов Н.Л.  
(Ф.И.О.)



« 10 » 02 2022 г



## Чертеж отвода площади под лесные культуры (семена сосны) в 2022 году

Ленинградская область, Подпорожский район

(наименование субъекта Российской Федерации, наименование муниципального района)

Лесничество

Подпорожское

Участковое лесничество

Красноборское

Урочище (при наличии)

Номер(а) лесного квартала

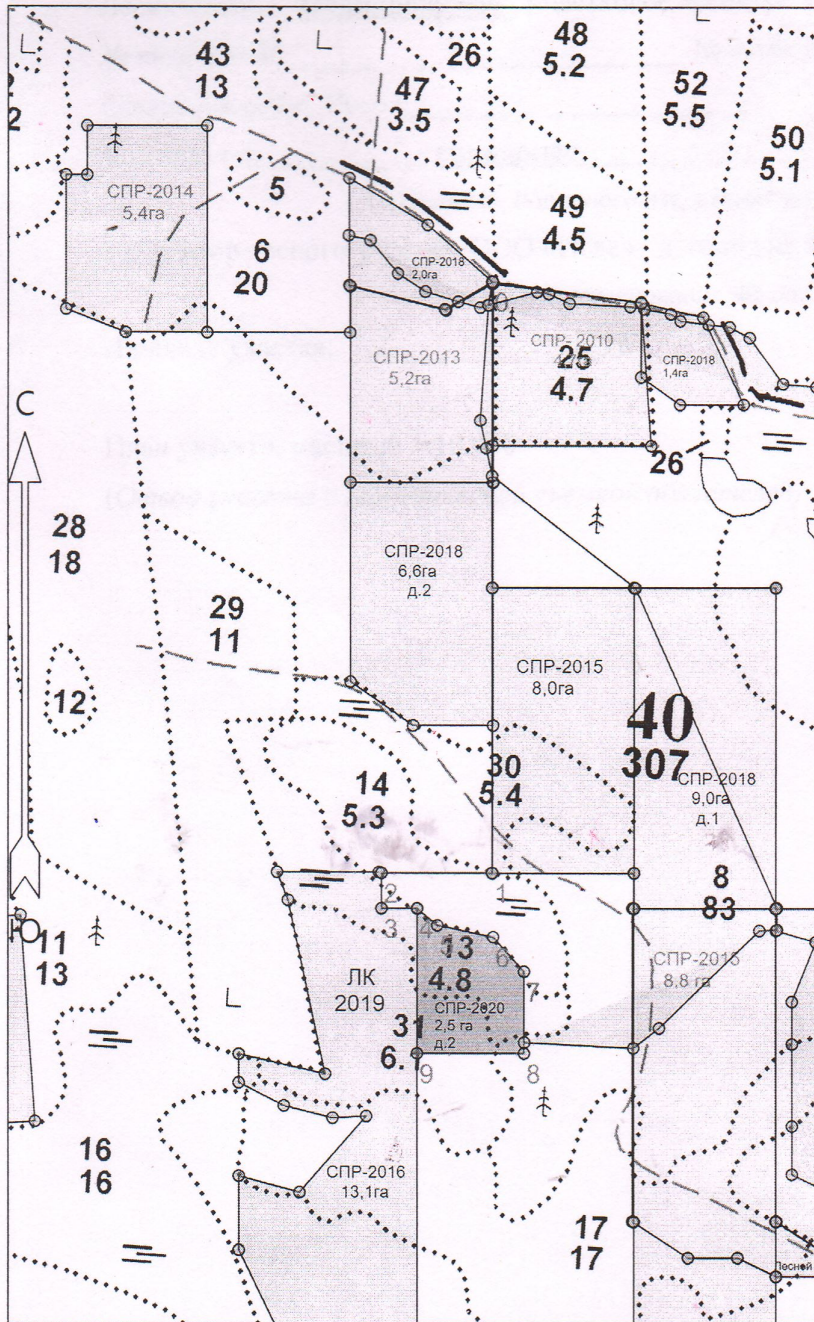
40

Номер(а) лесотаксационного выдела

8 (0,1 га); 13 (1,6 га); 31 (0,6 га)

Масштаб

1 : 10000



0	556740.943	3328268.783
1	555910.263	3328287.107
2	555906.840	3328131.759
3	555856.799	3328132.861
Лесосека		
4	555857.903	3328182.974
5	555834.726	3328211.906
6	555819.809	3328290.702
7	555772.427	3328335.361
8	555657.332	3328337.901
9	555654.017	3328187.554
Номера точек	Азимуты линий	Длина линий
Привязка		
0 - 1	167°.00'	830.0
1 - 2	257°.00'	155.0
2 - 3	167°.00'	50.0
3 - 4	77°.00'	50.0
Лесосека		
4 - 5	117°.00'	37.0
5 - 6	89°.00'	80.0
6 - 7	125°.00'	65.0
7 - 8	167°.00'	115.0
8 - 9	257°.00'	150.0
9 - 4	347°.00'	203.7
Лесосека		
Номер лесосеки	Площадь лесосеки, га	
Основной полигон	2.3	

Площадь общая, га	Площадь эксплуатационная, га
2.3	2.3
Экспликация объекта	
Геодезические координаты	

Порядковый номер характерной (поворотной) точки	X	Y
	Привязка	