

**ПРОЕКТ  
ЛЕСОВОССТАНОВЛЕНИЯ  
(создания лесных культур)  
на весну 2022 г.**

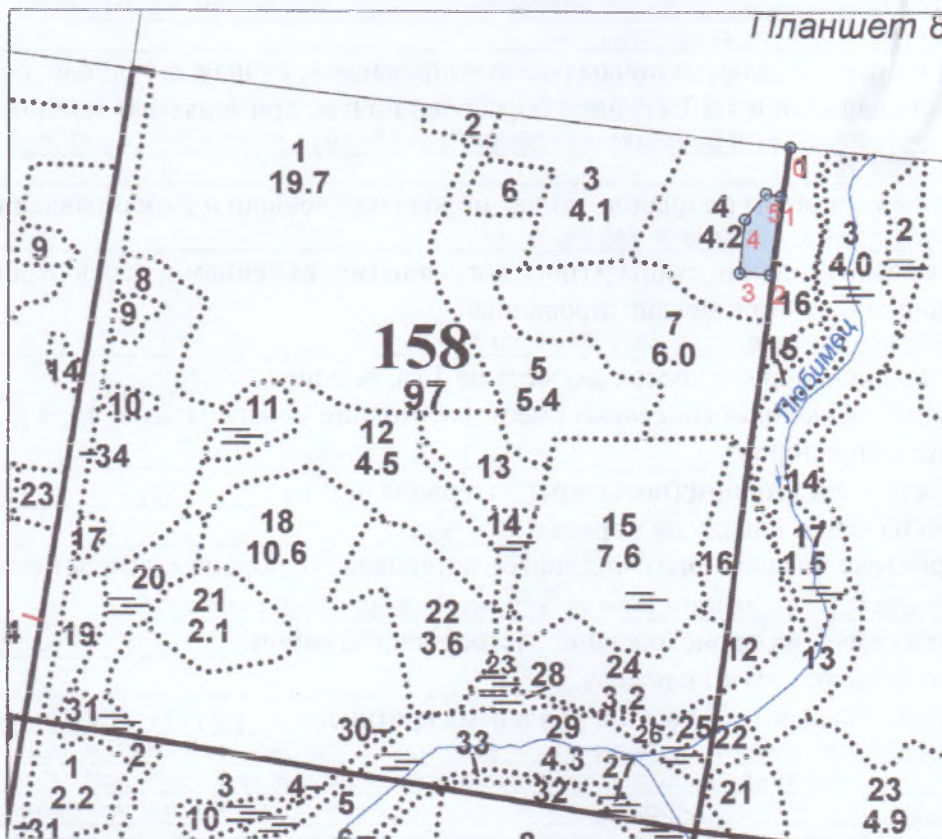
Главная порода Ель  
 Вид культур Сплошные  
 (сплошные, подпологовые, реконструкция)

Арендатор лесного участка ООО «ПРИВУС», 2-2008-12-180-3, ЛД № 3-2019 от 17.12.2019  
 (наименование, № дог. аренды, декларация, дата)

Площадь участка 0,5 га

**План участка**

Лесничество (лесопарк) Приозерское  
 Участковое лесничество Кучеровское  
 Урочище (при наличии) —  
 № квартала 158  
 № выдела 4  
 План участка, масштаб 1:10 000



Площадь общая, га
0,5


Экспликация участка					
Номера точек	Геодезические координаты		Направление румбы (азимуты) линий, °		Длина линий, м
	Геодезическая широта	Геодезическая долгота			
<b>Привязка (объекта)</b>					
0	495929.663	2195528.505	0-1	179°	74

Объект						
Катег. земель	Площадь участка, га	Номера точек	Геодезические координаты		Направление румбы (азимуты) линий, °	Длина линий, м
			Геодезическая широта	Геодезическая долгота		
<b>Основной полигон</b>						
Земли лесного фонда	0,5	1 - 2	495857.712	2195513.382	175°	116
		2 - 3	495742.599	2195496.463	261°	45
		3 - 4	495745.824	2195451.035	354°	79
		4-5	495824.181	2195460.103	27°	49
		5-1	495862.083	2195491.409	88°	22


\* - Геодезические координаты получены при помощи GARMIN GPSMAP 64 в системе координат МСК-47 Ленинградской области зона 2.

1. Категория лесокультурной площади: вырубка 2020 г. состояние очистки удов. кол-во пней (валунов) на 1 га 557 шт., гарь 0 г., редина, пустырь, прогалина и т.д. -
2. Рельеф, почвы, механический состав, степень влажности равнинный  
почвы подзолистые, суглинистые, влажные
3. Напочвенный покров (важнейшие растения-индикаторы) черника
4. Тип леса (тип вырубки), тип лесорастительных условий ЧС В2
5. Наличие естественного возобновления (по породам), тыс.шт./га; размещение, средняя высота, м отсутствует
6. Зараженность почвы вредителями, вид не обнаружено
7. Состав, возраст, полнота, класс бонитета реконструируемого насаждения -
8. Способ реконструкции: ширина и направление коридоров, кулис, площадь расчищенных коридоров от общей площади реконструируемого участка (в %) -
9. Сроки и виды подготовки площади, применяемые машины и орудия: осень 2021  
уборка порубочных остатков и нежелательной растительности на местах расположения борозд, ручная б/п,
10. Способы и время обработки почвы (механизированная, ручная, сплошная, полосами, бороздами, площадками и т.д.), глубина обработки почвы, применяемые машины и орудия  
механизированная, бороздами глубиной 13-15 см, трактор МТЗ-82 с плугом ПКЛ-70, осень 2021 г.
11. Размещение и размеры площадок, полос, борозд на площади и их направление  
бороздами с севера на юг через 4 м
12. Метод и способ создания культур (посадка сеянцами, саженцами, посев рядовой, строчно-луночный, ручной, механизированный  
ручная посадка сеянцами под меч Колесова
13. Количество посадочных (посевных) мест на 1 га, тыс.шт. 2,2
14. Размещение посадочных (посевных) мест, расстояние между рядами 4, в рядах 1,1 м
15. Схема смешения пород Е-Е-Е-Е
16. Потребность в посадочном (посевном) материале на 1 га 2,2  
тыс.шт. (кг) и на всю площадь по породам 1,1
17. Характеристика посадочного (посевного) материала по породам: возраст сеянцев, саженцев: стандартные сеянцы ели с закрытой корневой системой  
класс качества семян, их происхождение, лесосеменной район 3 лесосеменной район
18. Способ подготовки семян к посеву -
19. Виды и способы агротехнических уходов, их кратность: ручная оправка растений от завала травой и почвой, размыва и выдувания почвы, выжимания морозом, рыхление почвы с одновременным уничтожением травяной и древесной растительности в течение первых 2-х лет однократно, далее по необходимости
20. Виды и способы лесоводственных уходов, их кратность: -
21. Противопожарные мероприятия, протяженность, ширина мин полос -
22. Намечаемый год перевода культур в лесопокрывную площадь 2032 г.
23. Показатели оценки восстанавливаемых лесов для признания работ по лесовосстановлению завершенными (возраст, количество деревьев главных лесных пород, средняя высота) 10 лет 2,0 тыс. шт/га, высота не менее 0,7 м

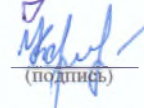
Составил (арендатор): инженер л/х Мелкумова К.С.  
(должность) (Ф.И.О.)

  
(подпись) «\_\_» \_\_\_\_ 2021г.  
(дата)

Проверил (лесничий): Плюснин Н.В.  
(Ф.И.О.)

  
(подпись) «\_\_» \_\_\_\_ 2021г.  
(дата)


Проверил (инженер по л/в): Ефимова Е.Н.  
(Ф.И.О.)

  
(подпись) «\_\_» \_\_\_\_ 2021г.  
(дата)

Учено с внесением следующих замечаний

\_\_\_\_\_

Главный лесничий : Зотов А.А.  
(Ф.И.О.)

  
(подпись) « 20 СЕН 2021 » \_\_\_\_ 2021г.  
(дата)