

«Утверждаю»
Начальник управления
Капитального строительства ООО «РусХимАльянс»

Горбунов А.Н.
По доверенности №КГС 04/120-2020 от 23.12.2020
«10» 09 2021 г.



ПРОЕКТ ЛЕСОРАЗВЕДЕНИЯ

для компенсационного лесоразведения

Осень 2021 г. - Весна 2022 г.

по Договору аренды лесного участка №1144/ДС-2018-11 от 26.11.18 с ООО «РусХимАльянс», Лесная декларация 1-2020 от 25.02.2020г.
(N и дата договора, распоряжения, соглашения, лесная декларация и др.)

Характеристика местоположения лесного участка

- | | |
|--|--|
| 1.1. Лесничество | <u>Любанское</u> |
| 1.2. Участковое лесничество | <u>Апраксинское</u> |
| 1.3. Номер квартала | <u>6</u> |
| 1.4. Номер выдела | <u>6, согласно корректировок в лесных планшетах 2020 года – выдела 16,17</u> |
| 1.5. Площадь участка, с точностью до 0,0000 га | <u>0,4000</u> |
| 1.6. План участка, масштаб | <u>1:10000</u> (прилагается к Проекту) |
| 2. Характеристика лесорастительных условий участка | |
| 2.1. Лесорастительная зона | <u>таежная</u> |
| 2.2. Лесной район | <u>Балтийско-Белозерский</u> |
| 2.3. Целевое назначение лесов | <u>Защитные</u> |
| 2.4. Рельеф | <u>равнинный</u> |
| 2.5. Почва | <u>Влажно-мулевые, перегнойно- торфянистые глееватые и суглинистые</u>
(тип, степень увлажнения, механический состав) |
| 2.6. Тип леса (тип лесорастительных условий) | <u>ЧС/В2</u> |
| 2.7. Категория площади лесоразведения | <u>Сенокос</u>
(сенокос, пашни, карьеры и др.) |
| 2.8. Напочвенный покров | <u>Таволга, лудник, гравилат, сныть, папоротник</u>
(важнейшие растения-индикаторы) |
| 2.9. Захламленность | <u>средняя</u>
(отсутствует, слабая, средняя, сильная) |
| 2.10. Завалуненность, % (слабая, средняя, сильная) | <u>средняя</u> |
| 2.11. Наличие малоценных пород | <u>Ольха сер.</u> |
| 2.12. Характер и размещение оставленных деревьев и кустарников | <u>Равномерное</u> |
| 2.13. Степень задернения почвы | <u>сильная</u>
слабая, средняя, сильная |

2.14. Зараженность почвы вредителями, вид, шт./га **в связи с отсутствием признаков заселения вредных организмов, обследование не проводилось**

2.15. Гидрологические условия

высокий уровень грунтовых вод

3. Обоснование проектируемого способа лесоразведения, породного состава восстанавливаемых лесов, сроки и способы лесоразведения

3.1. Вид проектируемого лесного насаждения для лесоразведения:

Хвойное чистое

3.2. Культивируемые породы деревьев, тыс.шт./га: всего

2200,0

шт./га

в том числе главных (целевых)

Е

2200

сопутствующих -

Олс

0,0

шт./га

3.3. Подготовка лесного участка

вынос в натуре лесного участка

(отграничение и оформление в натуре площади лесного участка по периметру столбами)

расчистка полос от древесно-кустарниковой растительности, измельчение порубочных остатков

(отвод лесного участка, отграничение и оформление в натуре площади лесного участка)

Расчистка участка

вручную, сплошная

(полосная, сплошная)

Расстояние между центрами полос

- м, ширина полос

- м

Сроки проведения расчистки

3кв. 2021г. - 2кв. 2022г.

Применяемые машины и орудия:

кустореж, бензопила, топор, тяпка

гусеничный экскаватор

3.4. Обработка почвы

бороздами

(полосами, бороздами, площадками, иное)

Размещение и размеры площадок, полос, борозд на площади и их

направление : **борозды через**

6 м, прямолинейные или с плавным

искривлением

Север-Юг

Глубина обработки почвы

до 30 см

Сроки проведения обработки почвы

3кв. 2021г. - 2кв. 2022г.

Применяемые машины и орудия **ТДТ-55 с плугом ПЛ-1 или Гусеничный экскаватор, бензокустореж**

3.5. Метод и способ лесоразведения

ручная посадка

Сеянцы с ЗКС

(посадка сеянцами, саженцами, посадочным с ЗКС)

Сроки проведения работ

3кв. 2021г. - 2кв. 2022г.

Применяемые машины и орудия

под посадочную трубу или меч «Колесова»

Количество посадочных на 1 га

2,2

тыс. шт.

Схема смешения пород

Е-Е-Е-Е-Е

Размещение посадочных : расстояние между центрами борозд

(площадками, полосами)

6,0

м, в рядах (в площадках, в полосах), м

1,0

1,52м., количество рядов в борозде

2

шт.

Потребность в посадочном материале на 1 га

2,2

тыс. шт.

(кг), и на всю площадь по породам

0,880 тыс. шт. (кг).

3.6. Характеристика посадочного материала

Стандартные Сеянцы с ЗКС

Е

2-3 лет, паспорт на посадочный

(сеянцы с закрытой корневой системой или с открытой корневой системой, саженцы, возраст (лет), N и дата паспорта на используемый посадочный материал)

3.7. Виды и способы ухода, их кратность:

1-й год 2022 г.-однократный, ручная оправка растений от завала травой и почвой, выжимания морозом, осень агротехнический (удаление травянистой растительности)

2-й год 2023 г.: двух-кратный, весна ручная оправка растений от завала травой и почвой, выжимания морозом, осень агротехнический (удаление травянистой растительности)

3-й год 2024г.: двух-кратный, весна ручная оправка растений от завала травой и почвой, выжимания морозом, осень агротехнический (удаление травянистой растительности)

С 4-го по 8-й год по необходимости удаление древесной растительности

Дополнение лесных культур производится с приживаемостью 25-85% и неравномерным отпадом по площади участка вне зависимости от приживаемости, по итогам инвентаризаций.

4. Противопожарные и защитные мероприятия

4.1. Проведения противопожарных мероприятий

устройство мин. полос шириной 1,4м протяженностью

273м.

(перечень мероприятий, объем работ, ширина и протяженность)

4.2. Уход за противопожарными объектами

2022-2025г. - ежегодное обновление мин. полос

протяженностью

273м.

далее по необходимости

4.3. Борьба с вредителями, болезнями леса

Не проектируется

(перечень мероприятий, объем работ)

5. Проектируемые показатели оценки качества лесоразведения для

признания работ по лесоразведению завершенными

5.1. Намечаемый год отнесения земель, предназначенных для лесоразведения, к землям, на которых расположены леса **2030 год**

5.2. Состав **10 Е** 5.3. Средняя высота, **не менее** м.

5.4. Возраст **10 лет**

5.5. Количество деревьев главных (целевых) пород не менее **1,5 тыс. шт/га** средняя в тыс. шт./га

5.6. Приживаемость, % 1 год 95, 3 год 90, 5 год 83

5.7. Параметры лесных культур в возрасте 5 лет:

Количество деревьев культивируемых пород, тыс.шт./га, всего **2,0**

В том числе по породам **10 Е**

Соотношение средних высот деревьев культивируемых пород и естественно возобновившихся нежелательных пород: 1:1

5.8. Характеристика созданного молодняка при отнесении к земель, предназначенных для лесоразведения, к землям, на которых расположены леса:

Количество деревьев главных (целевых) пород, не менее тыс.шт./га, всего **не менее 2,0**

В том числе по породам **10 Е**

Соотношение средних высот деревьев культивируемых пород и естественно возобновившихся нежелательных пород: 1:1

5.8. Намечаемые сроки обследования, годы **2022;** **2024;** **2026;** **2030**

К проекту прилагается:

1. План участка.

2. Расчетно-технологическая карта.

Проект составил:

Ген. директор Жилин В.А.

должность (Ф.И.О.) (подпись, число, печать)

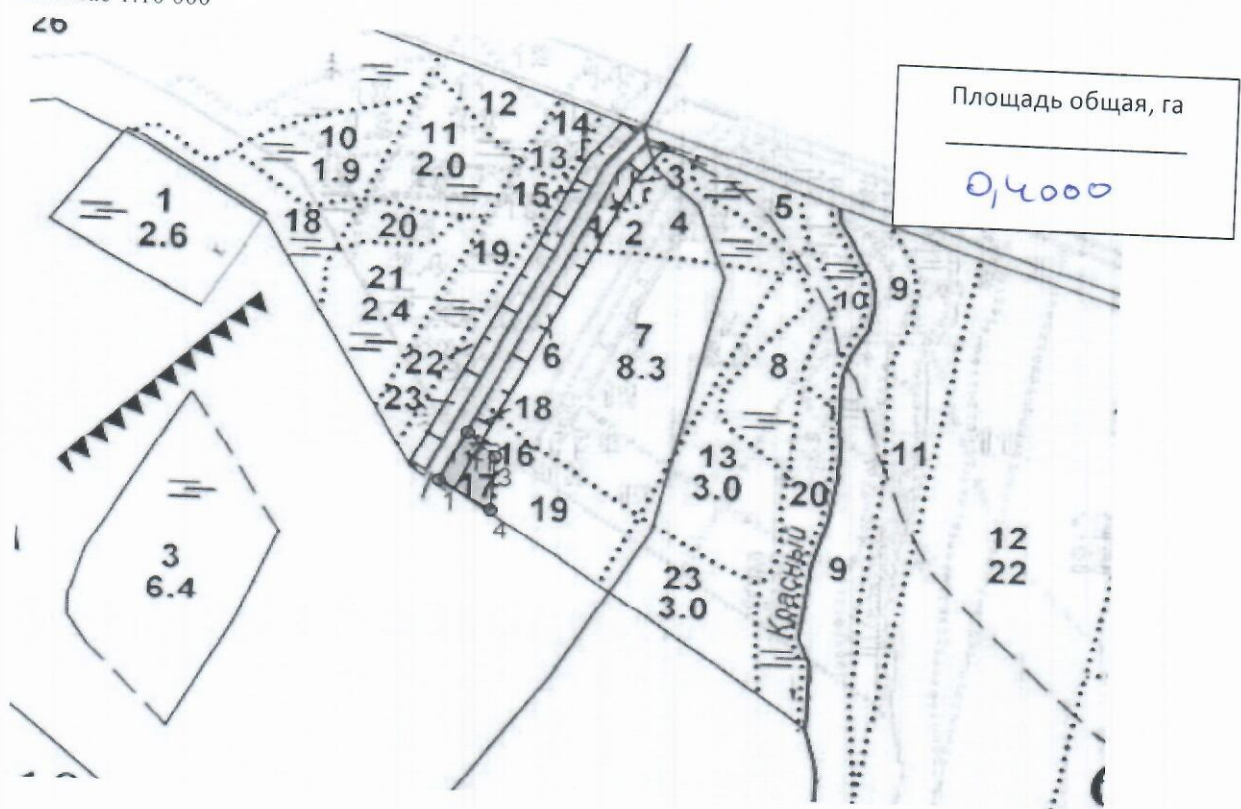


7 сентября 2021г.

План участка
М 1 : 10000

Лесничество (лесопарк)
 Участковое лесничество
 Урочище (при наличии)
 Номер(а) лесного квартала
 Номер(а) лесотаксационного выдела(выделов)
 Масштаб 1:10 000

Любанское
Апраксинское
 -
6
16.17



Экспликация участка

Номера точек	Геодезические координаты		Азимуты линий, °	Длина линий, м		
	Геодезическая широта	Геодезическая долгота				
Привязка						
Квартальный столб						
Объект						
Катег. Земель	Площадь участка, га	Номера точек	Геодезические координаты		Азимуты линий, °	Длина линий, м
			Геодез. широта	Геодез. Долгота		
Защитные	0,4000	1 - 2	59.20228	31.33456	27° 134° 183° 300°	76 50 71 76
		2 - 3	59.20289	31.33517		
		3 - 4	59.20258	31.33580		
		4 - 1	59.20194	31.33573		

* Геодезические координаты получены при помощи GARMIN GPSMAP 64st. В системе координат WGS 84

Жилан В.Я
 Подпись (расшифровка подписи)

" 7 " сентября
 дата 2021г

Расчетно-технологическая карта
Технологическая операция

Приложение 2

№ П/П	Вид операции	Срок выполнения	Количественные, качественные хар-ки выполняемой работы	Ед.изм.	Объем	Используемые машины, орудия
1	Подготовительные работы	3кв. 2021г. - 2кв. 2022г.	Вынос в натуру площади лесного участка	Га.	0,4000	Лента, топор, краска, нитемер, бензопила
			Маркировка площади	Га.	0,4000	Лента, топор, краска, нитемер
2	Расчистка участка	3кв. 2021г. - 2кв. 2022г.	Расчистка площадей от кустарника и мелколесья (густая поросль)	Га.	0,4000	Бензопила, бензокусторез
			Измельчение древесно-кустарниковой растительности	Га.	0,4000	Мульчер
3	Обработка почвы	3кв. 2021г. - 2кв. 2022г.	Нарезка борозд, полосная	Га.	0,4000	Трактор (Экскаватор) на гусеничном ходу, плуг ПКЛ-70 (или ПЛ-1)
4	Посадка, транспортировка и хранение посадочного	3кв. 2021г. - 2кв. 2022г.	транспортировка, хранение посадочного материала	Тыс.шт.	0,8800	А/М
			Копка ям вручную	Тыс.шт.	0,8800	Лопата, ямобур, меч колесо
			Посадка вручную Стандартные Сеянцы с ЗКС, Е	Тыс.шт.	0,8800	Меч колесо
5	Дополнение	по мере необходимости 2021 - 2022 год	транспортировка, хранение посадочного материала	Тыс.шт.	0,2200	А/М
			Копка ям вручную	Тыс.шт.	0,2200	Лопата, ямобур, меч колесо
			Посадка вручную Стандартные Сеянцы с ЗКС, Е	Тыс.шт.	0,2200	Меч колесо
6	Агротехнические уходы по годам	2022 - 2029 год	1-й год 2022 г.-однократный, ручная оправка растений от завала травой и почвой,выжимания морозом, осень агротехнический (удаление травянистой растительности)	Га.	0,4000	тяпка, бензокусторез
			2-й год 2023 г.: двух-кратный, весна ручная оправка растений от завала травой и почвой,выжимания морозом, осень агротехнический (удаление травянистой растительности)	Га.	0,4000	тяпка, бензокусторез
			3-й год 2024г.: двух-кратный, весна ручная оправка растений от завала травой и почвой,выжимания морозом, осень агротехнический (удаление травянистой растительности)	Га.	0,4000	тяпка, бензокусторез
			С 4-го по 8-й год по необходимости удаление древесной растительности	Га.	0,4000	тяпка, бензокусторез

7	Лесо-защитные мероприятия	-	Не проектируются	-	-	-
8	Противопожарные мероприятия	3 кв. 2021г. - 2 кв. 2022г.	Устройство противопожарной минерализованной полосы по периметру участка	м. пог.	273м.	Трактор (Экскаватор) на гусеничном ходу, плуг ПКЛ-70 (или ПЛ-1)
		2022 - 2029 год	2022-2025г. - ежегодное обновление мин. полос, далее по необходимости	м. пог.	273м.	

Потребность в посадочном материале всего:

1,100 тыс. шт.

В т.ч. На дополнение :

0,220 тыс. шт.

«Утверждаю»
Начальник управления
Капитального строительства ООО «РусХимАльянс»
Горбунов А.Н.
По доверенности №КГС 04/120-2020 от 23.12.2020
«10» 09 2021 г.



ПРОЕКТ

ЛЕСОРАЗВЕДЕНИЯ

для компенсационного лесоразведения

Осень 2021 г. - Весна 2022 г.

по Договору аренды лесного участка №1144/ДС-2018-11 от 26.11.18 с ООО «РусХимАльянс», Лесная декларация 1-2020 от 25.02.2020г.
(N и дата договора, распоряжения, соглашения, лесная декларация и др.)

Характеристика местоположения лесного участка

- | | |
|--|--|
| 1.1. Лесничество | <u>Любанское</u> |
| 1.2. Участковое лесничество | <u>Апраксинское</u> |
| 1.3. Номер квартала | <u>91</u> |
| 1.4. Номер выдела | <u>20, согласно корректировок в лесных планшетах 2020 года – выдела</u> |
| 1.5. Площадь участка, с точностью до 0,0000 га | <u>22</u> |
| 1.6. План участка, масштаб | <u>1:10000</u> (прилагается к Проекту) |
| 2. Характеристика лесорастительных условий участка | |
| 2.1. Лесорастительная зона | <u>таежная</u> |
| 2.2. Лесной район | <u>Балтийско-Белозерский</u> |
| 2.3. Целевое назначение лесов | <u>Защитные</u> |
| 2.4. Рельеф | <u>равнинный</u> |
| 2.5. Почва | <u>Влажно-мулевые, перегнойно- торфянистые глееватые и суглинистые</u>
(тип, степень увлажнения, механический состав) |
| 2.6. Тип леса (тип лесорастительных условий) | |
| 2.7. Категория площади лесоразведения | <u>ЧС/В2</u>
<u>Сенокос</u>
(сенокос, пашни, карьеры и др.) |
| 2.8. Напочвенный покров | <u>Таволга, лудник, гравилат, сныть, папоротник</u>
(важнейшие растения-индикаторы) |
| 2.9. Захламленность | <u>средняя</u>
(отсутствует, слабая, средняя, сильная) |
| 2.10. Завалуненность, % (слабая, средняя, сильная) | |
| 2.11. Наличие малоценных пород | <u>средняя</u> |
| 2.12. Характер и размещение оставленных деревьев и кустарников | <u>Ольха сер.</u> |
| 2.13. Степень задернения почвы | <u>Равномерное</u>
<u>сильная</u>
слабая, средняя, сильная |

2.14. Зараженность почвы вредителями, вид, шт./га **в связи с отсутствием признаков заселения вредных организмов, обследование не проводилось**

2.15. Гидрологические условия **высокий уровень грунтовых вод**

3. Обоснование проектируемого способа лесоразведения, породного состава восстанавливаемых лесов, сроки и способы лесоразведения

3.1. Вид проектируемого лесного насаждения для лесоразведения:			Хвойное чистое
3.2. Культивируемые породы деревьев, тыс.шт./га: всего		2200,0	шт./га
в том числе главных (целевых)	Е	2200	
сопутствующих -	Олс	0,0	шт./га

3.3. Подготовка лесного участка **вынос в натуре лесного участка (отграничение и оформление в натуре площади лесного участка по периметру столбами)**
расчистка полос от древесно-кустарниковой растительности, измельчение порубочных остатков

(отвод лесного участка, отграничение и оформление в натуре площади лесного участка)

Расчистка участка **вручную, сплошная**
(полосная, сплошная)

Расстояние между центрами полос - м, ширина полос - м

Сроки проведения расчистки **3кв. 2021г. - 2кв. 2022г.**

Применяемые машины и орудия: **кусторез, бензопила, топор, тяпка**

гусеничный экскаватор

3.4. Обработка почвы **бороздами**
(полосами, бороздами, площадками, иное)

Размещение и размеры площадок, полос, борозд на площади и их направление : **борозды через 6 м, прямолинейные или с плавным искривлением Север-Юг**

Глубина обработки почвы **до 30 см**

Сроки проведения обработки почвы **3кв. 2021г. - 2кв. 2022г.**

Применяемые машины и орудия **ТДТ-55 с плугом ПЛ-1 или Гусеничный экскаватор, бензокусторез**

3.5. Метод и способ лесоразведения **ручная посадка Сеянцы с ЗКС**
(посадка сеянцами, саженцами, посадочным с ЗКС)

Сроки проведения работ **3кв. 2021г. - 2кв. 2022г.**

Применяемые машины и орудия **под посадочную трубу или меч «Колесова»**

Количество посадочных на 1 га **2,2 тыс. шт.**

Схема смешения пород **Е-Е-Е-Е-Е**

Размещение посадочных : расстояние между центрами борозд (площадками, полосами) **6,0** м, в рядах (в площадках, в полосах), м **1,0**

1,52м., количество рядов в борозде **2** шт. **2,2** тыс. шт.

Потребность в посадочном материале на 1 га (кг), и на всю площадь по породам **1,100** тыс. шт. (кг).

3.6. Характеристика посадочного материала **Стандартные Сеянцы с ЗКС** **Е**

2-3 лет, паспорт на посадочный

(сеянцы с закрытой корневой системой или с открытой корневой системой, саженцы, возраст (лет), N и дата паспорта на используемый посадочный материал)

3.7. Виды и способы ухода, их кратность:

1-й год 2022 г.-однократный, ручная оправка растений от завала травой и почвой, выжимания морозом, осень агротехнический (удаление травянистой растительности)

2-й год 2023 г.: двух-кратный, весна ручная оправка растений от завала травой и почвой, выжимания морозом, осень агротехнический (удаление травянистой растительности)

3-й год 2024г.: двух-кратный, весна ручная оправка растений от завала травой и почвой, выжимания морозом, осень агротехнический (удаление травянистой растительности)

С 4-го по 8-й год по необходимости удаление древесной растительности
Дополнение лесных культур производится с приживаемостью 25-85% и неравномерным отпадом по площади участка вне зависимости от приживаемости, по итогам инвентаризаций.

4. Противопожарные и защитные мероприятия

4.1. Проведения противопожарных мероприятий

устройство мин. полос шириной 1,4м протяженностью

309м.

(перечень мероприятий, объем работ, ширина и протяженность)

4.2. Уход за противопожарными объектами

2022-2025г. - ежегодное обновление мин. полос

протяженностью

309м.

далее по необходимости

4.3. Борьба с вредителями, болезнями леса

Не проектируется

(перечень мероприятий, объем работ)

5. Проектируемые показатели оценки качества лесоразведения для

признания работ по лесоразведению завершенными

5.1. Намечаемый год отнесения земель, предназначенных для лесоразведения, к землям, на которых расположены леса **2030 год**

5.2. Состав

10 Е

5.3. Средняя высота,

не менее

м.

5.4. Возраст

10 лет

5.5. Количество деревьев главных (целевых) пород не менее **1,5 тыс. шт/га средняя вы тыс. шт./га**

5.6. Приживаемость, % 1 год 95, 3 год 90, 5 год 83

5.7. Параметры лесных культур в возрасте 5 лет:

Количество деревьев культивируемых пород, тыс.шт./га, всего **2,0**

В том числе по породам

10 Е

Соотношение средних высот деревьев культивируемых пород и естественно возобновившихся нежелательных пород: **1:1**

5.8. Характеристика созданного молодняка при отнесении к земель, предназначенных для лесоразведения, к землям, на которых расположены леса:

Количество деревьев главных (целевых) пород, не менее тыс.шт./га, всего **не менее 2,0**

В том числе по породам

10 Е

Соотношение средних высот деревьев культивируемых пород и естественно возобновившихся нежелательных пород: **1:1**

5.8. Намечаемые сроки обследования, годы

2022;

2024;

2026;

2030

К проекту прилагается:

1. План участка.

2. Расчетно-технологическая карта.

Проект составил:

Тем директор Жилин В.А.

должность (Ф.И.О.) (подпись, число, печать)



7 сентября 2021г.

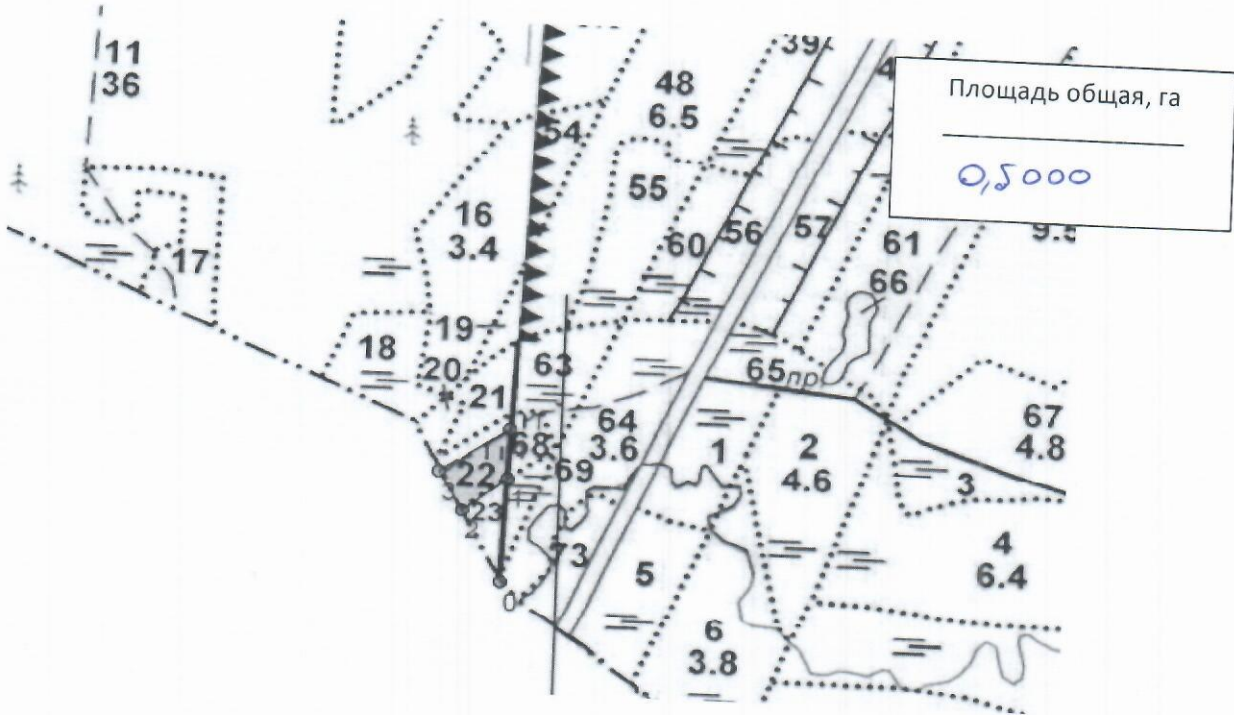
План участка
М 1 : 10000

Лесничество (лесопарк)
Участковое лесничество
Урочище (при наличии)
Номер(а) лесного квартала
Номер(а) лесотаксационного выдела(выделов)
Масштаб 1:10 000

Любанское
Апраксинское

91

22



Экспликация участка

Номера точек	Геодезические координаты		Азимуты линий, °	Длина линий, м		
	Геодезическая широта	Геодезическая долгота				
Привязка						
0 - 1	59.08117	31.15260	2°	144		
Объект						
Катег. Земель	Площадь участка, га	Номера точек	Геодезические координаты		Азимуты линий, °	Длина линий, м
			Геодез. широта	Геодез. Долгота		
Защитные	0,5000	1 - 2	59.08246	31.15269	231°	72
		2 - 3	59.08205	31.15171	329°	61
		3 - 4	59.08252	31.15116	55°	108
		4 - 1	59.08308	31.15271	181°	68

* Геодезические координаты получены при помощи GARMIN GPSMAP 64st. В системе координат WGS 84

Жилан В.А.
Подпись (расшифровка подписи)

" 7 " сентября 2021г
дата

Расчетно-технологическая карта
Технологическая операция

Приложение 2

№ П/П	Вид операции	Срок выполнения	Количественные, качественные хар-ки выполняемой работы	Ед.изм.	Объем	Используемые машины, орудия
1	Подготовительные работы	3кв. 2021г. - 2кв. 2022г.	Вынос в натуру площади лесного участка	Га.	0,5000	Лента, топор, краска, нитемер, бензопила
			Маркировка площади	Га.	0,5000	Лента, топор, краска, нитемер
2	Расчистка участка	3кв. 2021г. - 2кв. 2022г.	Расчистка площадей от кустарника и мелколесья (густая поросль)	Га.	0,5000	Бензопила, бензокусторез
			Измельчение древесно-кустарниковой растительности	Га.	0,5000	Мульчер
3	Обработка почвы	3кв. 2021г. - 2кв. 2022г.	Нарезка борозд, полосная	Га.	0,5000	Трактор (Экскаватор) на гусеничном ходу, плуг ПКЛ-70 (или ПЛ-1)
4	Посадка, транспортировка и хранение посадочного	3кв. 2021г. - 2кв. 2022г.	транспортировка, хранение посадочного материала	Тыс.шт.	1,1000	А/М
			Копка ям вручную	Тыс.шт.	1,1000	Лопата, ямобур, меч колесова
			Посадка вручную Стандартные Сеянцы с ЗКС, Е	Тыс.шт.	1,1000	Меч колесова
5	Дополнение	по мере необходимости 2021 - 2022 год	транспортировка, хранение посадочного материала	Тыс.шт.	0,2750	А/М
			Копка ям вручную	Тыс.шт.	0,2750	Лопата, ямобур, меч колесова
			Посадка вручную Стандартные Сеянцы с ЗКС, Е	Тыс.шт.	0,2750	Меч колесова
6	Агротехнические уходы по годам	2022 - 2029 год	1-й год 2022 г.-однократный, ручная оправка растений от завала травой и почвой,выжимания морозом, осень агротехнический (удаление травянистой растительности)	Га.	0,5000	тяпка, бензокусторез
			2-й год 2023 г.: двух-кратный, весна ручная оправка растений от завала травой и почвой,выжимания морозом, осень агротехнический (удаление травянистой растительности)	Га.	0,5000	тяпка, бензокусторез
			3-й год 2024г.: двух-кратный, весна ручная оправка растений от завала травой и почвой,выжимания морозом, осень агротехнический (удаление травянистой растительности)	Га.	0,5000	тяпка, бензокусторез
			С 4-го по 8-й год по необходимости удаление древесной растительности	Га.	0,5000	тяпка, бензокусторез

7	Лесо-защитные мероприятия	-	Не проектируются	-	-	-
8	Противопожарные мероприятия	3 кв. 2021г. - 2 кв. 2022г.	Устройство противопожарной минерализованной полосы по периметру участка	м. пог.	309м.	Трактор (Экскаватор) на гусеничном ходу, плуг ПКЛ-70 (или ПЛ-1)
		2022 - 2029 год	2022-2025г. - ежегодное обновление мин. полос, далее по необходимости	м. пог.	309м.	

Потребность в посадочном материале всего:

1,375 тыс. шт.

В т.ч. На дополнение :

0,275 тыс. шт.

«Утверждаю»
Начальник управления
Капитального строительства ООО «РусХимАльянс»

Горбунов А.Н.
По доверенности №КТС 04/120-2020 от 23.12.2020

«10» 09 2021 г.



ПРОЕКТ

ЛЕСОРАЗВЕДЕНИЯ

Для компенсационного лесоразведения

Осень 2021 г. - Весна 2022 г.

по Договору аренды лесного участка №1144/ДС-2018-11 от 26.11.18 с ООО «РусХимАльянс», Лесная декларация 1-2020 от 25.02.2020г.
(N и дата договора, распоряжения, соглашения, лесная декларация и др.)

Характеристика местоположения лесного участка

- | | |
|--|--|
| 1.1. Лесничество | <u>Любанское</u> |
| 1.2. Участковое лесничество | <u>Апраксинское</u> |
| 1.3. Номер квартала | <u>92</u> |
| 1.4. Номер выдела | <u>55, согласно корректировок в лесных планшетах 2020 года – выдела</u> |
| 1.5. Площадь участка, с точностью до 0,0000 га | <u>68</u>
<u>0,4000</u> |
| 1.6. План участка, масштаб | <u>1:10000</u> (прилагается к Проекту) |
| 2. Характеристика лесорастительных условий участка | |
| 2.1. Лесорастительная зона | <u>таежная</u> |
| 2.2. Лесной район | <u>Балтийско-Белозерский</u> |
| 2.3. Целевое назначение лесов | <u>Защитные</u> |
| 2.4. Рельеф | <u>равнинный</u> |
| 2.5. Почва | <u>Влажно-мулевые, перегнойно- торфянистые глееватые и суглинистые</u>
(тип, степень увлажнения, механический состав) |
| 2.6. Тип леса (тип лесорастительных условий) | <u>ЧС/В2</u> |
| 2.7. Категория площади лесоразведения | <u>Сенокос</u>
(сенокос, пашни, карьеры и др.) |
| 2.8. Напочвенный покров | <u>Таволга, лудник, гравилат, сныть, папоротник</u>
(важнейшие растения-индикаторы) |
| 2.9. Захламленность | <u>средняя</u>
(отсутствует, слабая, средняя, сильная) |
| 2.10. Завалуненность, % (слабая, средняя, сильная) | <u>средняя</u> |
| 2.11. Наличие малоценных пород | <u>Сюда пишутся породы</u> |
| 2.12. Характер и размещение оставленных деревьев и кустарников | <u>Равномерное</u> |
| 2.13. Степень задернения почвы | <u>сильная</u>
слабая, средняя, сильная |

2.14. Зараженность почвы вредителями, вид, шт./га	в связи с отсутствием признаков заселения вредных организмов, обследование не проводилось		
2.15. Гидрологические условия	высокий уровень грунтовых вод		
3. Обоснование проектируемого способа лесоразведения, породного состава восстанавливаемых лесов, сроки и способы лесоразведения			
3.1. Вид проектируемого лесного насаждения для лесоразведения:			Хвойное чистое
3.2. Культивируемые породы деревьев, тыс.шт./га: всего	<u>Е</u>	2200,0	шт./га
в том числе главных (целевых)	<u>Б</u>	2200	
сопутствующих -	0,0		шт./га
3.3. Подготовка лесного участка	вынос в натуру лесного участка		
(отграничение и оформление в натуре площади лесного участка по периметру столбами)			
расчистка полос от древесно-кустарниковой растительности, измельчение порубочных остатков			
(отвод лесного участка, отграничение и оформление в натуре площади лесного участка)			
Расчистка участка	вручную, сплошная		
	(полосная, сплошная)		
Расстояние между центрами полос	-	м, ширина полос	- м
Сроки проведения расчистки	3кв. 2021г. - 2кв. 2022г.		
Применяемые машины и орудия:	кустореж, бензопила, топор, тяпка		
	гусеничный экскаватор		
3.4. Обработка почвы	бороздами		
	(полосами, бороздами, площадками, иное)		
Размещение и размеры площадок, полос, борозд на площади и их направление :	борозды через	6	м, прямолинейные или с плавным
искривлением	Север-Юг		
Глубина обработки почвы	до 30 см		
Сроки проведения обработки почвы	3кв. 2021г. - 2кв. 2022г.		
Применяемые машины и орудия	ТДТ-55 с плугом ПЛ-1 или Гусеничный экскаватор, бензокустореж		
3.5. Метод и способ лесоразведения	ручная посадка	Сеянцы	с ЗКС
(посадка сеянцами, саженцами, посадочным с ЗКС)			
Сроки проведения работ	3кв. 2021г. - 2кв. 2022г.		
Применяемые машины и орудия	под посадочную трубу или меч «Колесова»		
Количество посадочных на 1 га	2,2		тыс. шт.
Схема смешения пород	Е-Е-Е-Е-Е		
Размещение посадочных : расстояние между центрами борозд (площадками, полосами)	6,0	м, в рядах (в площадках, в полосах), м	1,0
1,52м. , количество рядов в борозде	2	шт.	
Потребность в посадочном материале на 1 га (кг), и на всю площадь по породам	0,880	тыс. шт. (кг).	
3.6. Характеристика посадочного материала	Стандартные Сеянцы с ЗКС		Е
2-3 лет, паспорт на посадочный			

(сеянцы с закрытой корневой системой или с открытой корневой системой, саженцы, возраст (лет), N и дата паспорта на используемый посадочный материал)

3.7. Виды и способы ухода, их кратность:

1-й год 2022 г.-однократный, ручная оправка растений от завала травой и почвой, выжимания морозом, осень агротехнический (удаление травянистой растительности)

2-й год 2023 г.: двух-кратный, весна ручная оправка растений от завала травой и почвой, выжимания морозом, осень агротехнический (удаление травянистой растительности)

3-й год 2024г.: двух-кратный, весна ручная оправка растений от завала травой и почвой, выжимания морозом, осень агротехнический (удаление травянистой растительности)

С 4-го по 8-й год по необходимости удаление древесной растительности

Дополнение лесных культур производится с приживаемостью 25-85% и неравномерным отпадом по площади участка вне зависимости от приживаемости, по итогам инвентаризаций.

4. Противопожарные и защитные мероприятия

4.1. Проведения противопожарных мероприятий

устройство мин. полос шириной 1,4м протяженностью

263м.

(перечень мероприятий, объем работ, ширина и протяженность)

4.2. Уход за противопожарными объектами

2022-2025г. - ежегодное обновление мин. полос

протяженностью

263м.

далее по необходимости

4.3. Борьба с вредителями, болезнями леса

Не проектируется

(перечень мероприятий, объем работ)

5. Проектируемые показатели оценки качества лесоразведения для

признания работ по лесоразведению завершенными

5.1. Намечаемый год отнесения земель, предназначенных для лесоразведения, к землям, на которых расположены леса **2030 год**

5.2. Состав

10 Е

5.3. Средняя высота,

не менее

м.

5.4. Возраст

10 лет

5.5. Количество деревьев главных (целевых) пород не менее **10 тыс. шт/га средняя** в тыс. шт./га

5.6. Приживаемость, % 1 год 95, 3 год 90, 5 год 83

5.7. Параметры лесных культур в возрасте 5 лет:

Количество деревьев культивируемых пород, тыс.шт./га, всего **2,0**

В том числе по породам

10 Е

Соотношение средних высот деревьев культивируемых пород

и естественно возобновившихся нежелательных пород: 1:1

5.8. Характеристика созданного молодняка при отнесении к землям, предназначенных для лесоразведения, к землям, на которых расположены леса:

Количество деревьев главных (целевых) пород, не менее тыс.шт./га, всего **не менее 2,0**

В том числе по породам

10 Е

Соотношение средних высот деревьев культивируемых пород и

и естественно возобновившихся нежелательных пород: 1:1

5.8. Намечаемые сроки обследования, годы

2022;

2024;

2026;

2030

К проекту прилагается:

1. План участка.

2. Расчетно-технологическая карта.

Проект составил:

Ген. директор Шмидт В.А.

должность (Ф.И.О.) (подпись, число, печать)



7 сентября 2021г

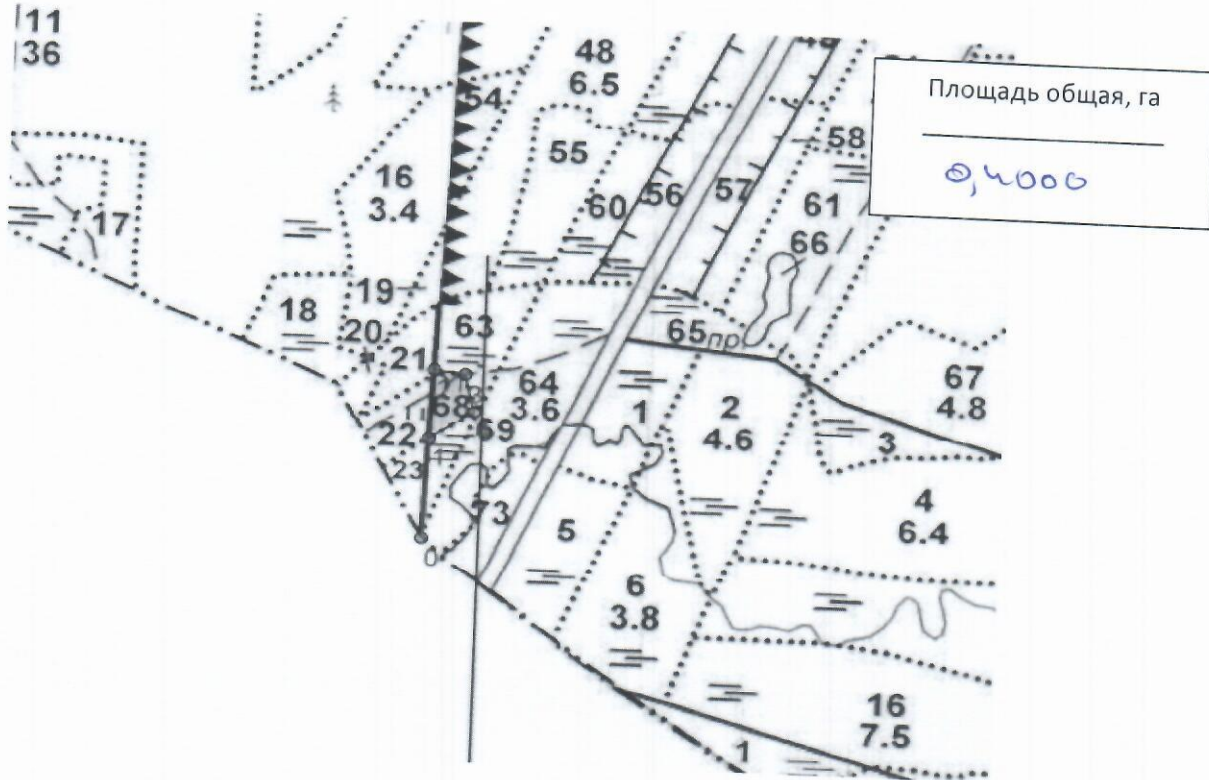
План участка
М 1 : 10000

Любанское
Апраксинское

Лесничество (лесопарк)
Участковое лесничество
Урочище (при наличии)
Номер(а) лесного квартала
Номер(а) лесотаксационного выдела(выделов)
Масштаб 1:10 000

92

68



Экспликация участка

Номера точек	Геодезические координаты		Азимуты линий, °	Длина линий, м		
	Геодезическая широта	Геодезическая долгота				
Привязка						
0 - 1	59.08117	31.15260	2°	144		
Объект						
Катег. Земель	Площадь участка, га	Номера точек	Геодезические координаты		Азимуты линий, °	Длина линий, м
			Геодез. широта	Геодез. Долгота		
Защитные	0,4000	1 - 2	59.08246	31.15269	2°	99
		2 - 3	59.08335	31.15277	98°	40
		3 - 4	59.08330	31.15345	167°	55
		4 - 1	59.08282	31.15366	234°	69

* Геодезические координаты получены при помощи GARMIN GPSMAP 64st. В системе координат WGS 84

Жидан В.И.
Подпись (расшифровка подписи)

"7" сентября 2021г
дата

Расчетно-технологическая карта
Технологическая операция

Приложение 2

№ П/П	Вид операции	Срок выполнения	Количественные, качественные характеристики выполняемой работы	Ед.изм.	Объем	Используемые машины, орудия
1	Подготовительные работы	3 кв. 2021г. - 2 кв. 2022г.	Вывос в натуру площади лесного участка	Га.	0,4000	Лента, топор, краска, нитемер, бензопила
			Маркировка площади	Га.	0,4000	Лента, топор, краска, нитемер
2	Расчистка участка	3 кв. 2021г. - 2 кв. 2022г.	Расчистка площадей от кустарника и мелколесья (густая поросль)	Га.	0,4000	Бензопила, бензокусторез
			Измельчение древесно-кустарниковой растительности	Га.	0,4000	Мульчер
3	Обработка почвы	3 кв. 2021г. - 2 кв. 2022г.	Нарезка борозд, полосная	Га.	0,4000	Трактор (Экскаватор) на гусеничном ходу, плуг ПКЛ-70 (или ПЛ-1)
4	Посадка, транспортировка и хранение посадочного	3 кв. 2021г. - 2 кв. 2022г.	транспортировка, хранение посадочного материала	Тыс.шт.	0,8800	А/М
			Копка ям вручную	Тыс.шт.	0,8800	Лопата, ямобур, меч колесо
			Посадка вручную Стандартные Сеянцы с ЗКС, Е	Тыс.шт.	0,8800	Меч колесо
5	Дополнение	по мере необходимости 2021 - 2022 год	транспортировка, хранение посадочного материала	Тыс.шт.	0,2200	А/М
			Копка ям вручную	Тыс.шт.	0,2200	Лопата, ямобур, меч колесо
			Посадка вручную Стандартные Сеянцы с ЗКС, Е	Тыс.шт.	0,2200	Меч колесо
6	Агротехнические уходы по годам	2022 - 2029 год	1-й год 2022 г.-однократный, ручная оправка растений от завала травой и почвой,выжимания морозом, осень агротехнический (удаление травянистой растительности)	Га.	0,4000	тяпка, бензокусторез
			2-й год 2023 г.: двух-кратный, весна ручная оправка растений от завала травой и почвой,выжимания морозом, осень агротехнический (удаление травянистой растительности)	Га.	0,4000	тяпка, бензокусторез
			3-й год 2024г.: двух-кратный, весна ручная оправка растений от завала травой и почвой,выжимания морозом, осень агротехнический (удаление травянистой растительности)	Га.	0,4000	тяпка, бензокусторез
			С 4-го по 8-й год по необходимости удаление древесной растительности	Га.	0,4000	тяпка, бензокусторез

7	Лесо-защитные мероприятия	-	Не проектируются	-	-	-
8	Противопожарные мероприятия	3 кв. 2021г. - 2 кв. 2022г.	Устройство противопожарной минерализованной полосы по периметру участка	м. пог.	263м.	Трактор (Экскаватор) на гусеничном ходу, плуг ПКЛ-70 (или ПЛ-1)
		2022 - 2029 год	2022-2025г. - ежегодное обновление мин. полос, далее по необходимости	м. пог.	263м.	

Потребность в посадочном материале всего:

1,100 тыс. шт.

В т.ч. На дополнение :

0,220 тыс. шт.