

11.09.20

ПРОЕКТ

искусственного лесовосстановления (создание лесных культур)

на осень 2021 года

Арендатор лесного участка *ООО "Крона-Восток"*

Договор аренды лесного участка *№ 22/3-2009-11 от 02.11.2009 г.*

Лесная декларация *ЛД № 4-2020 от 14.04.2020 г.*

Характеристика местоположения лесного участка

Лесничество *Бокситогорское*

Участковое лесничество *Самойловское*

Номер квартала *20*

Номер делянки *2*

Номер лесотаксационного выдела *3 в т.ч.: 3*

Главная порода *Ель обыкновенная*

Вид культур *сплошные*
(сплошные, подпологовые, реконструкция)

Площадь участка *15,9 15,9*
(с точностью до 0,1 га)

Лесорастительная зона *таежная*

Лесной район *Балтийско-Белозерский таежный район*

Целевое назначение лесов
категория защитных лесов *Эксплуатационные леса*

План участка *прилагается к Проекту*

1. Категория лесокультурной площади

1.1 Категория площади лесовосстановления *вырубка 2020*
(вырубка, гарь, гибель) (год)

1.2 Состояние очистки лесосеки

1.2.1 Захламленность

отсутствует (менее 5 м³/га) *м³/га до 5,0*

слабая (от 5 до 20 м³/га)

1.2.2 Количество пней, до *шт./га 600*

1.2.3 Дополнительные сведения:

оставление биотопов *по выделам:*

оставление единичных деревьев *по выделам: 45*
(кол-во штук)

2. Рельеф, почвы, механический состав, степень влажности

2.1 Рельеф *равнинный*

2.2 Почва (тип, степень увлажнения,
механический состав) *модергумусные подзолистые суглинистые (по типу КС)*

3. Напочвенные покров

3.1 Напочвенный покров *кислица, майник, сныть, плеуроциум*
(важнейшие растения-индикаторы)

- 3.2 Вид и степень задернения почвы *по выделам:* **травяной**
отсутствует (до 10%)
слабая (от 11% до 30%)
средняя (от 31% до 50%) *по выделам:* **средняя**
сильная (свыше 50%)
4. **Тип леса (тип вырубки), тип лесорастительных условий**
- 4.1 Тип леса (тип вырубки) *по выделам:* **КС**
- 4.2 Тип лесорастительных условий *по выделам:* **С2**
5. **Наличие естественного возобновления (подрост и молодняк главных (целевых) лесных пород)**
- 5.1 Состав пород *по выделам:* -
- 5.2 Средняя высота *метров* -
- 5.3 Количество, всего *тыс. шт./га* -
- 5.4 Категория густоты *по выделам:* -
(редкий - до 2,0 тыс.шт./га, средний от 2,0 до 8,0 тыс.шт./га, густой - свыше 8,0 тыс.шт./га)
- 5.5 Распределение по площади *по выделам:* -
(равномерное, неравномерное, групповое)
- 5.6 Жизнеспособность подроста *по выделам:* -
(жизнеспособный, нежизнеспособный)
6. **Зараженность почвы вредителями (вид)**
- 6.1 Зараженность почвы вредителями *в связи с отсутствием на площади лесовосстановления признаков заселения вредных организмов, обследование на лесном участке не проводилось*
- 6.2 Вид вредителей *по выделам:* -
(наименование)
- 6.3 Количество штук на 1 га *по выделам:* -
7. **Характеристика реконструируемого насаждения**
- 7.1 Состав *по выделам:* -
- 7.2 Возраст *по выделам:* -
- 7.3 Полнота *по выделам:* -
- 7.4 Класс бонитета *по выделам:* -
8. **Способ реконструкции**
- 8.1 Ширина и направление коридоров (кулис) *по выделам:* -
- 8.2 Площадь расчищенных коридоров *по выделам:* -
(% от общей площади реконструированного участка)
9. **Сроки и виды подготовки площади**
- 9.1 Сроки подготовки участка *до начала лесокультурного периода* **2021** *года*
- 9.2 Вид подготовки участка *отвод, отграничение в натуре площади лесного участка*

10. Способы и время обработки почвы, применяемые машины и механизмы

- 10.1 Способ обработки почвы *механизированный, бороздами*
(механизированный, ручной, сплошной, полосами, бороздами, площадками и т.д.)
- 10.2 Применяемые машины и механизмы *трактор ТДТ-55 в сцепке с плугом ПЛМЛ-001*
(вид техники для проведения работ по обработке почвы)
- 10.3 Время обработки почвы *до начала лесокультурного периода* **2021** *года*
(период выполнения работ по подготовке почвы)

11. Размещение и размеры площадок, полос, борозд

- 11.1 Размещение полос, борозд, площадок *борозды прямолинейные и криволинейные, прерывистые*
(характеристика способа обработки почвы с указанием размеров)

12. Метод и способ создания лесных культур

- 12.1 Метод искусственного лесовосстановления *посадка лесных культур*
(посадка, посев)
- 12.2 Способ искусственного лесовосстановления *ручной, в дно, берму или пласт плужней борозды, в ряд или в шахматном порядке*
(ручной, механизированный)
- 12.3 Применяемые орудия и механизмы *меч Колесова*
(вид техники или оборудования для проведения работ по посадке/посеве лесных культур)

13. Количество посадочных (посевных) мест *не менее* **3 000 шт./га** *сеянцев с ОКС*
(количество посадочных (посевных) мест)

14. Размещение посадочных (посевных) мест

- 14.1 Расстояние между рядами **3,5-5,5** *метров*
(характеристика размещения посадочных мест)
- 14.2 Расстояние в рядах **0,4-1,0 м** *сеянцы с ОКС*
(характеристика размещения посадочных мест)

15. Схема смешения пород ***E*E*E*E***
(обозначение возобновляемой целевой породы)

16. Потребность в посадочном (посевном) материале **3 000** *штук* **47 700** *штук*
(количество на 1 га) (количество на всю площадь лесного участка)

17. Характеристика посадочного (посевного) материала

- 17.1 Вид посадочного материала *сеянцы стандартные с ОКС*
(саженцы, сеянцы с ЗКС или ОКС)

- 17.2 Главная целевая порода *Ель обыкновенная*

- 17.3 Возраст посадочного материала **3-4** *года*
(количество лет)

- 17.4 Класс качества семян **-**
(при посеве)

- 17.5 Лесосеменной район **III**
(в соответствии с Приказом Рослесхоза от 08.10.2015 г. № 353)

18. Способ подготовки семян к посеву

19. Виды и способы агротехнического ухода, их кратность

- 19.1 Вид агротехнического ухода *ручная оправка растений от завала травой и почвой; подавление, скашивание растительности механическим способом.*
(способ)

- 19.2 Кратность ухода *однократно - ручным способом, однократно - механизированным, и далее - по мере необходимости*


20. Виды и способы лесоводственного ухода, их кратность

- 20.1 Вид лесоводственного ухода *уничтожение или предупреждение появления травянистой и нежелательной древесной растительности*
(способ)

- 20.2 Кратность ухода *однократно - механизированным способом, и далее - по мере необходимости*
(количество уходов)
21. Противопожарные мероприятия *проводятся по мере необходимости*
- 21.1 Вид мероприятий (способ)
- 21.2 Характеристика минерализованных полос *при необходимости выполняется прерывистая опашка участка лесовосстановления*
22. Намечаемый год перевода культур в лесопокрытую площадь: не позднее *год 2029*
23. Проектируемые показатели оценки восстанавливаемых лесов для признания работ по лесовосстановлению завершёнными
- 23.1 Возраст *лет 9*
(не менее)
- 23.2 Количество деревьев главных пород *штук 1 700*
(не менее)
- 23.3 Средняя высота деревьев главных пород *метров 0,7*
(не менее)
24. Максимальные сроки выполнения работ по лесовосстановлению *2021 2029*
(начало, год) (окончание, год)

Составил (арендатор):

Инженер ПТО ООО "Крона-Восток"
(должность)


(подпись)

Леонтьева Ю.С.
(Ф.И.О.)

18.07.2021
(дата)

Проверил:

лесничий Самойловского
участкового лесничества
(должность)



(подпись)

Огнев А.И.
(Ф.И.О.)

19.07.21
(дата)

Проверил:

Инженер по лесовосстановлению
Бокситогорского лесничества
(должность)


(подпись)

Сидорова М.С.
(Ф.И.О.)

21.08.21
(дата)

Учтено с внесением следующих замечаний:

В обременительном порядке провести агрохимический и мелиоративный уход в 1, 2, 3, 5, 8 году

Рашия Мухоморова
Главный лесничий
Бокситогорского лесничества
(должность)

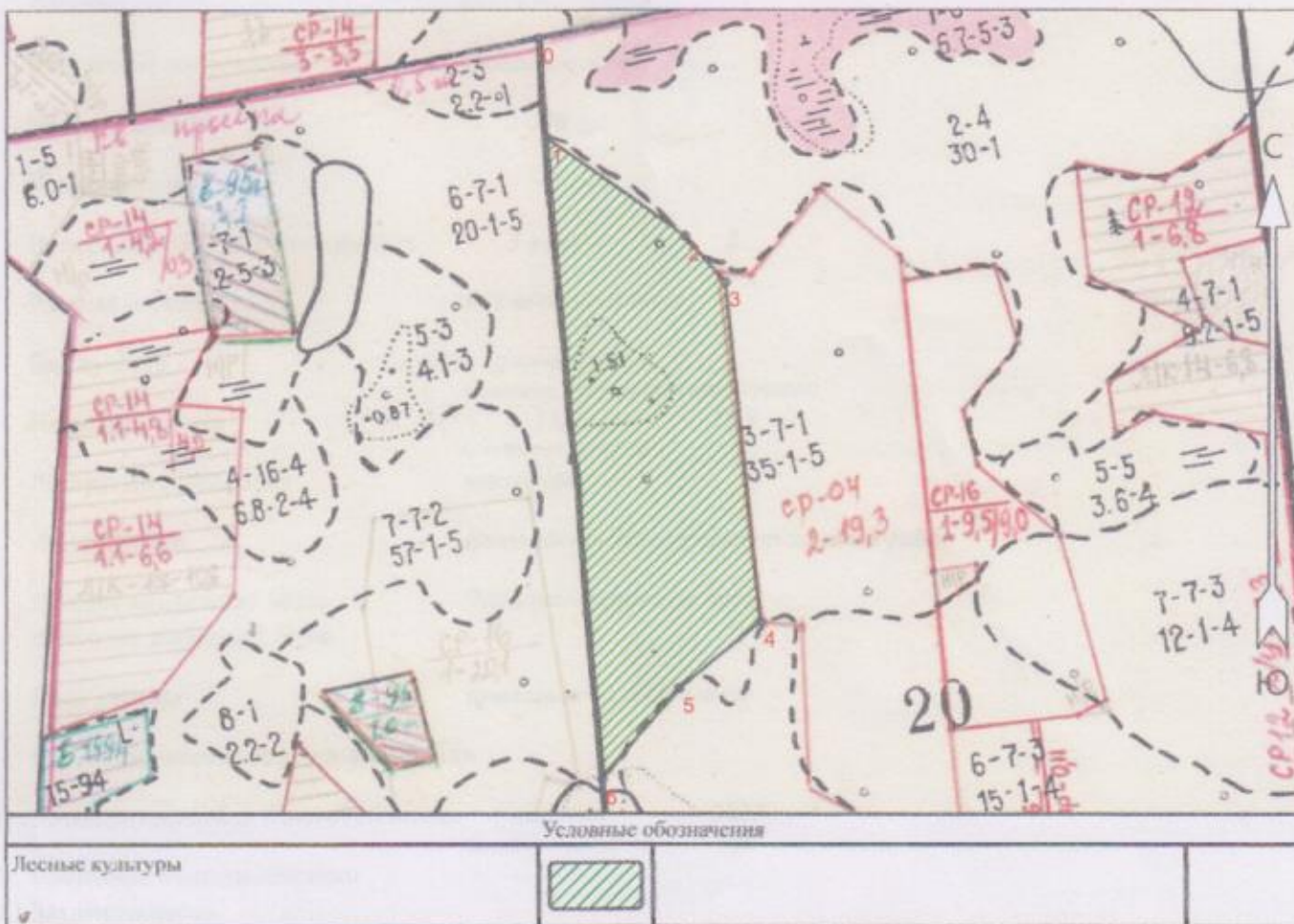

(подпись)

Рыжова С.В.
(Ф.И.О.)

21.08.21
(дата)

План
участка назначенного под посадку лесных культур ели на 2021 год.

Арендатор:	ООО "Крона-Восток"
Лесничество	Бокситогорское
Участковое лесничество	Самойловское
Вид целевого назначения лесов	Эксплуатационные
ЛД №4-2020 от 14.04.2020 года. Вырубка 2020 г.	
Квартал 20, делянка 2, выдел 3, площадь 15,9 га.	
GPS координаты участка приведены в системе	МСК-47
Координаты получены при помощи	Garmin GPSmap 62
Масштаб	1 : 10000



Геоданные:

Номера характерных точек	Направление (румбы, азимуты) линий	Длина линий, м
0 - 1	ЮВ 5° 00'	139
1 - 2	ЮВ 55° 00'	232
2 - 3	ЮВ 41° 00'	86
3 - 4	ЮВ 6° 00'	472
4 - 5	ЮЗ 51° 00'	145
5 - 6	ЮЗ 40° 00'	166
6 - 1	СЗ 5° 00'	890

Каталог координат

(используемая система координат):

Номера характерных точек	Координаты	
	X	Y
0	59° 20' 02.07390"	34° 12' 01.42963"
1	59° 19' 57.59584"	34° 12' 02.19777"
2	59° 19' 53.29245"	34° 12' 14.24771"
3	59° 19' 51.19346"	34° 12' 17.82516"
4	59° 19' 36.01291"	34° 12' 20.95346"
5	59° 19' 33.06189"	34° 12' 13.80845"
6	59° 19' 28.94951"	34° 12' 07.04283"
1	59° 19' 57.62201"	34° 12' 02.12449"

Ю.С. Леонтьева