

**ПРОЕКТ
ЛЕСОВОССТАНОВЛЕНИЯ**
(создание лесных культур)
на весну, осень 2021 г.

Лесничество Подпорожское Участковое лесничество Пертозерское

№ квартала 67 № выдела 32,36

Главная порода Ель

Вид культур сплошные

(сплошные, подпологовые, реконструкция)

Арендатор лесного участка: ООО «СВИРЬЛЕС» № 2-2008-12-132-3 от 16.12.2008 г.

(наименование, № дог.аренды, декларация, дата)

Площадь участка 9,0 га

План участка, масштаб 1:10 000

Лесные культуры — посадка — 9,0 га


выд.32 — 2,7 га

выд.36 — 6,3 га


1. Категория лесокультурной площади: вырубка 2020 г.
- состояние очистки проведена в соответствии с технологической картой разработки лесосеки,
- кол-во пней (валунов) на 1 га 700 шт.,
(гарь _____ г.; редины, пустырь, прогалина и т.д.) _____
2. Рельеф, почвы, механический состав, степень влажности рельеф равнинный, суглинок, в низких местах с повышенным накоплением влаги
3. Напочвенный покров (важнейшие растения-индикаторы) травяной черника
4. Тип леса (тип вырубки), тип лесорастительных условий ДЛ В4; ЧС В2
(долгомошны, кипрейные)
5. Наличие естественного возобновления (по породам), тыс.шт./га; размещение, средняя высота, м не имеется
6. Зараженность почвы вредителями, вид в связи с отсутствием признаков заселения вредных организмов, обследование на лесном участке не проводилось
7. Состав, возраст, полнота, класс бонитета реконструируемого насаждения ---
8. Способ реконструкции: ширина и направление коридоров, кулис, площадь расчищенных коридоров от общей площади реконструируемого участка (в %) ---
9. Сроки и виды подготовки площади, применяемые машины и орудия вечна 2021 г., механизированная, трактор ТДТ-55
10. Способы и время обработки почвы (механизированная, ручная, сплошная, полосами, бороздами, площадками и т.д.), глубина обработки почвы, применяемые машины и орудия весна 2021 г., механизированная бороздами глубиной до 15 см, трактор ТДТ-55 с плугом ПКЛ-70
11. Размещение и размеры площадок, полос, борозд на площади и их направление борозды шириной до 0,7 м через 3,5-4,5 м
12. Метод и способ создания культур (посадка сеянцами, саженцами, посев рядовой, строчно-луночный, ручной, механизированный) посадка сеянцами ручная
13. Количество посадочных (посевных) мест на 1 га, тыс.шт. 3,0
14. Размещение посадочных (посевных) мест, расстояние между рядами 3,5-4,5 м, в рядах до 0,5 м
15. Схема смешения пород Е-Е-Е
16. Потребность в посадочном (посевном) материале на 1 га 3,0 - ель тыс.шт.(кг) и на всю площадь по породам 27,0 - ель тыс.шт.(кг)
17. Характеристика посадочного (посевного) материала по породам (возраст, происхождение сеянцев) стандартные сеянцы ели европейской с ОКС, паспорт № 2/2/8 от 15.10.2020 г., Винницкий питомник Подпорожского лесничества Ленинградской области (Гонгинское участковое лесничество кв.96 в.50),
класс качества семян, их происхождение, лесосеменной район _____
18. Способ подготовки семян к посеву _____
19. Виды и способы агротехнических уходов, их кратность: ручная оправка от завала травой и почвой, выжигание морозом – однократно; дополнение лесных культур – однократно
20. Виды и способы лесоводственных уходов, их кратность: уничтожение травянистой и древесной растительности в рядах – одно-двукратно
21. Противопожарные мероприятия, протяженность, ширина мин создание минерализованных полос протяженностью 0,7 км, шириной 1 м
22. Намечаемый год перевода культур в лесопокрытую площадь 2029-30 г.

23. Показатели оценки восстанавливаемых лесов для признания работ по лесовосстановлению завершенными (возраст, количество деревьев главных лесных пород, средняя высота) В соответствии с приложением 3 Правил лесовосстановления


Составил: мастер леса Запольский Р.Ю.
(должность) (Ф.И.О.)


« 05 » 04. 20
(подпись, дата)

Проверил: лесничий уч. лес-ва Кукоев В.Д.
(должность) (Ф.И.О.)


« 05 » 04. 20
(подпись, дата)


Проверил: инженер ЛВС Туркина О.Н.
(должность) (Ф.И.О.)


« 05 » 04. 20
(подпись, дата)

Согласовано с внесением следующих замечаний

по фракту
создание л/к утолщения № 11,2

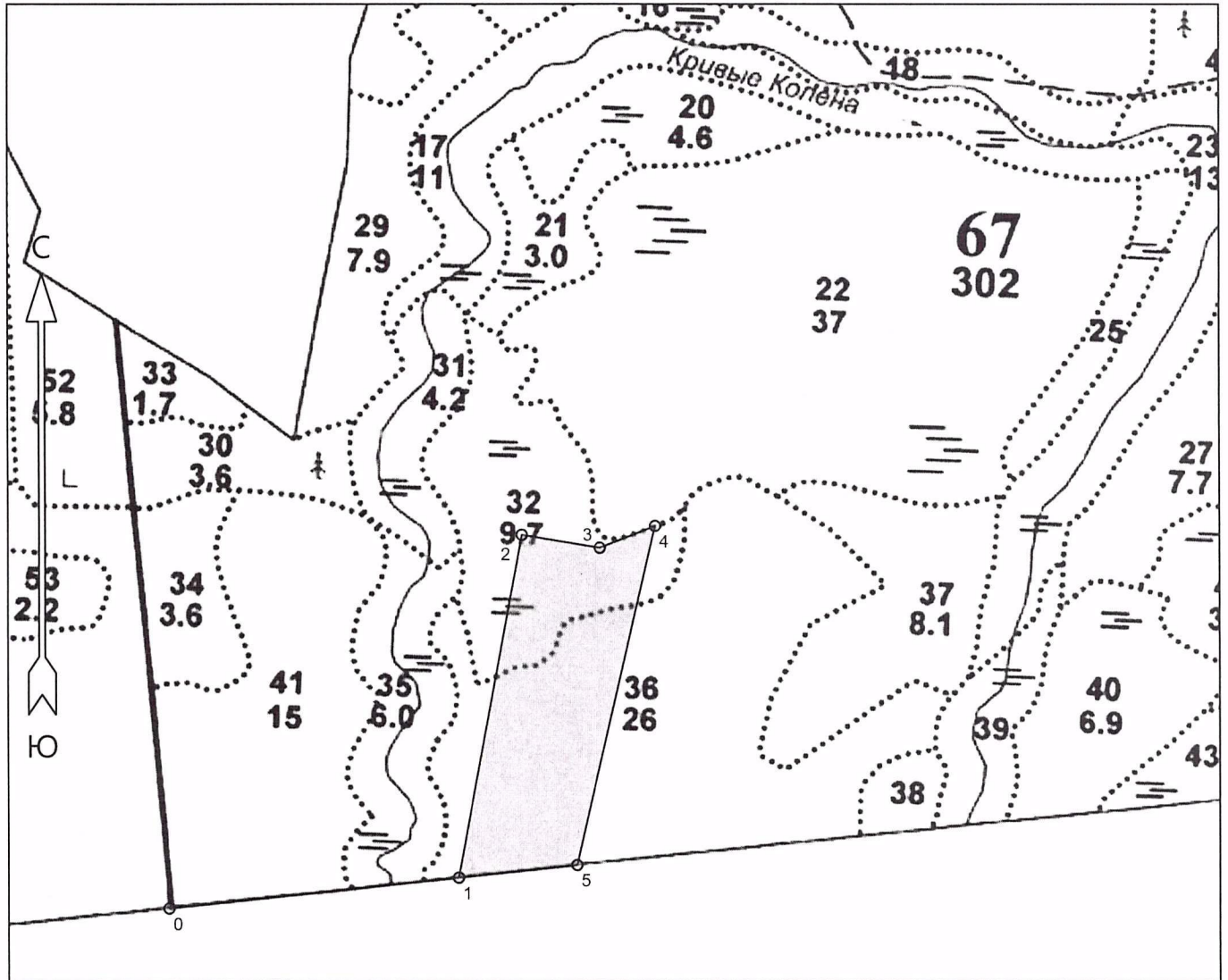
Главный лесничий: Герасов Н.Л.
(Ф.И.О.)


« 05 » 04. 20
(подпись, дата)

План участка для создания лесных культур в 2021 году


Лесничество
 Участковое лесничество
 Урочище (при наличии)
 Номер(а) лесного квартала
 Номер(а) лесотаксационного выдела
 Масштаб

Подпорожское
 Пертозерское
 67
 32,36
 1 : 10000



Условные обозначения

Эксплуатационный участок



Площадь общая, га	Площадь эксплуатационная, га	
9.0		
Экспликация объекта		
Порядковый номер характерной (поворотной) точки	Геодезические координаты	
	X	Y
Привязка		
0	539000.876	3295413.715
Лесосека		

1	539051.102	3295840.079
2	539563.093	3295928.382
3	539545.253	3296044.355
4	539578.593	3296126.050
5	539071.905	3296015.695
Номера точек Румбы линий Длина линий		
Привязка		
0 - 1	СВ 84° 00'	428.0
Лесосека		
1 - 2	СВ 10° 30'	519.0
2 - 3	ЮВ 80° 30'	117.0

3 - 4	СВ 68° 30'	88.0
4 - 5	ЮЗ 13° 00'	518.0
5 - 1	ЮЗ 84° 00'	176.0
Лесосека		
Номер лесосеки		Площадь лесосеки, га
Основной полигон		9.0

* - Координаты получены при помощи навигатора GARMIN ETREX LEGEND HCX. Географические координаты пересчитаны в геодезические координаты в системе координат МСК-47 Ленинградской области - зона 3