

**ПРОЕКТ  
ЛЕСОВОССТАНОВЛЕНИЯ  
(создание лесных культур)  
на весну, осень 2021 г.**

Лесничество Подпорожское Участковое лесничество Красноборское

№ квартала 76 \_\_\_\_\_ № выдела 14(5,6 га);

Главная порода Сосна \_\_\_\_\_

Вид культур сплошные \_\_\_\_\_

(сплошные, подпологовые, реконструкция)

Арендатор лесного участка ООО «Пеле» договор № 54/3-2010-02 от 18.02.2010

(наименование, № дог.аренды, декларация, дата)

Площадь участка: 5,6 \_\_\_\_\_ га

План участка, масштаб 1:10 000




(Отвод участка с геодезической съемкой обязателен)

1. Категория лесокультурной площади: **вырубка 2020** г.  
- состояние очистки **проведена в соответствии с технологической картой разработки лесосеки**,
- кол-во пней (валунов) на 1 га **475** шт.,  
(гарь \_\_\_\_\_ г.; редина, пустырь, прогалина и т.д.) \_\_\_\_\_
2. Рельеф, почвы, механический состав, степень влажности **рельеф равнинный, суглинок, дренированные равнины с несколько ослабленным стоком**
3. Напочвенный покров (важнейшие растения-индикаторы) **кислица**
4. Тип леса (тип вырубки), тип лесорастительных условий **КСС2**,
5. Наличие естественного возобновления (по породам), тыс.шт./га; размещение, средняя высота, м **не имеется**
6. Зараженность почвы вредителями, вид **в связи с отсутствием признаков заселения вредных организмов, обследование на лесн. участке не проводилось**
7. Состав, возраст, полнота, класс бонитета реконструируемого насаждения **---**
8. Способ реконструкции: ширина и направление коридоров, кулис, площадь расчищенных коридоров от общей площади реконструируемого участка (в %) **---**
9. Сроки и виды подготовки площади, применяемые машины и орудия **весна 2021 г. механизированная, трактор ТДТ-55**
10. Способы и время обработки почвы (механизированная, ручная, сплошная, полосами, бороздами, площадками и т.д.), глубина обработки почвы, применяемые машины и орудия **лето клин лесной ТК-1,2**
11. Размещение и размеры площадок, полос, борозд на площади и их направление **борозды шириной до 1,0 м через 3,5-4,0 м**
12. Метод и способ создания культур (посадка сеянцами, саженцами, посев рядовой, строчно-луночный, ручной, механизированный) **посев ручной**
13. Количество посадочных (посевных) мест на 1 га, тыс.шт. **4,0**
14. Размещение посадочных (посевных) мест, расстояние между рядами **3,5-4,0 м**,  
в рядах **до 0,6** м
15. Схема смешения пород **ССС**
16. Потребность в посадочном (посевном) материале на 1 га **0,72** тыс.шт. (кг) и на всю площадь по породам **4,03- сосна** тыс.шт (кг)
17. Характеристика посадочного (посевного) материала по породам (возраст, Происхождение сеянцев, семян **паспорт**  
класс качества семян, их происхождение, лесосеменной район **семена сосны 2-го класса**
18. Способ подготовки семян к посеву **замачивание**
19. Виды и способы агротехнических уходов, их кратность: **ручная оправка от завала травой и почвой, выжимание морозом – однократно; дополнение лесных культур – однократно**
20. Виды и способы лесоводственных уходов, их кратность: **уничтожение травянистой и древесной растительности в рядах – одно-двукратно;**
21. Противопожарные мероприятия, протяженность, ширина мин полос **создание минерализованных полос по границе делянки**
22. Намечаемый год перевода культур в лесопокрытую площадь **2029-30 г.**
23. Показатели оценки восстанавливаемых лесов для признания работ по лесовосстановлению завершенными (возраст, количество деревьев главных лесных пород, средняя высота) **В соответствии с приложением 3 Правил лесовосстановления**

Составил: инженер по л/п Данилец А.А.  
(должность)


Проверил: лесничий Кишко В.С.  
(должность) (Ф.И.О.)

Проверил: инженер ЛВС Туркина О.Н.  
(должность) (Ф.И.О.)

  
(подпись) « 31 » 03 2020 г  
  
(подпись) « 31 » 03 2020 г  
  
(подпись) « 31 » 03.21

Согласовано с внесением следующих замечаний

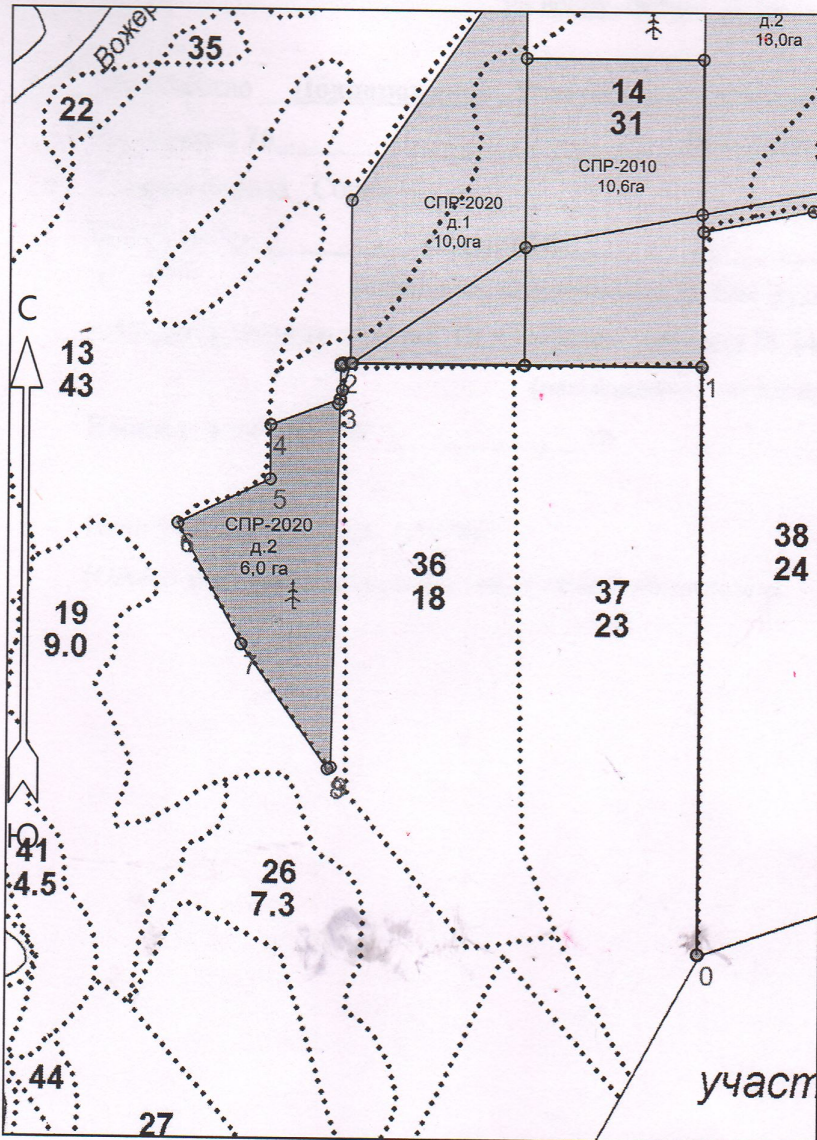
л/к уточнить в. 14, 21  
Главный лесничий Герасов Н.Л.  
(Ф.И.О.)

  
По факту издания  
(подпись) « 31 » 03 2020 г

**ЧЕРТЕЖ ОТВОДА ДЕЛЯНКИ ПОД ЛЕСНЫЕ КУЛЬТУРЫ(СЕМЕНА СОСНЫ) 2021 году**

Лесничество  
 Участковое лесничество  
 Номер(а) лесного квартала  
 Номер(а) лесотаксационного выдела  
 Масштаб

Подпорожское  
 Красноборское  
 76  
 14(5,6га)  
 1 : 10000



0	542598.396	3333952.586
1	543424.038	3333933.149
2	543412.085	3333423.880
Лесосека		
3	543362.033	3333424.176
4	543322.838	3333328.638
5	543246.778	3333330.416
6	543180.573	3333202.134
7	543013.025	3333296.467
8	542842.079	3333422.449
9	542844.378	3333426.904
Номера точек	Азимуты линий	Длина линий
Привязка		
0 - 1	347°.00'	825.0
1 - 2	257°.00'	508.0
2 - 3	168°.00'	50.0
Лесосека		
3 - 4	236°.00'	103.0
4 - 5	167°.00'	76.0
5 - 6	231°.00'	144.0
6 - 7	139°.00'	192.0
7 - 8	132°.00'	212.0
8 - 9	51°.00'	5.0
9 - 3	348°.00'	517.1
Лесосека		
Номер лесосеки	Площадь лесосеки, га	
Основной полигон	5,6	


Площадь общая, га	Площадь эксплуатационная, га	Порядковый номер характерной (поворотной) точки	X	Y
5,6	5,6			
Экспликация объекта		Привязка		
Геодезические координаты*				

\* - Координаты получены при помощи garmin eTrex HCx. Географические координаты пересчитаны в геодезические координаты в системе координат МСК-47 Ленинградской области - зона 3.

Достоверность и полноту сведений, указанных на данной странице, подтверждаю  
 Лицо, подавшее лесную декларацию:

ООО "ПЁЛЕ"  
 (Руководитель юридического лица, индивидуальный предприниматель, гражданин, иное уполномоченное лицо)

Ишанин С.В.  
 (Фамилия, имя, отчество (последнее при наличии))

  
 (подпись)

8 апреля 2021 г.  
 (дата)