

**ПРОЕКТ
ЛЕСОВОССТАНОВЛЕНИЯ
(создание лесных культур)
на весну, осень 2021 г.**

Лесничество Подпорожское Участковое лесничество Красноборское

№ квартала 59 № выдела 1(4,6 га); 2(1,7 га); 16(1,0 га);

Главная порода Сосна

Вид культур сплошные

(сплошные, подпологовые, реконструкция)

Арендатор лесного участка ООО «Пеле» договор № 54/3-2010-02 от 18.02.2010

(наименование, № дог.аренды, декларация, дата)


Площадь участка: 7,3 га

План участка, масштаб 1:10 000


(Отвод участка с геодезической съемкой обязателен)

1. Категория лесокультурной площади: вырубка 2019 г.
- состояние очистки проведена в соответствии с технологической картой разработки лесосеки,
- кол-во пней (валунов) на 1 га 475 шт.,
(гарь _____ г.; редина, пустырь, прогалина и т.д.) _____
2. Рельеф, почвы, механический состав, степень влажности рельеф равнинный, суглинок, дренированные равнины с несколько ослабленным стоком
3. Напочвенный покров (важнейшие растения-индикаторы) черничник кислица
4. Тип леса (тип вырубки), тип лесорастительных условий ЧСВ2, КСС2, ЧСВ2
5. Наличие естественного возобновления (по породам), тыс.шт./га; размещение, средняя высота, м не имеется
6. Зараженность почвы вредителями, вид в связи с отсутствием признаков заселения вредных организмов, обследование на лесн. участке не проводилось
7. Состав, возраст, полнота, класс бонитета реконструируемого насаждения ---
8. Способ реконструкции: ширина и направление коридоров, кулис, площадь расчищенных коридоров от общей площади реконструируемого участка (в %) ---
9. Сроки и виды подготовки площади, применяемые машины и орудия осень 2020 г. механизированная, трактор ТДТ-55
10. Способы и время обработки почвы (механизированная, ручная, сплошная, полосами, бороздами, площадками и т.д.), глубина обработки почвы, применяемые машины и орудия лето клин лесной ТК-1,2
11. Размещение и размеры площадок, полос, борозд на площади и их направление борозды шириной до 1,0 м через 3,5-4,0 м
12. Метод и способ создания культур (посадка сеянцами, саженцами, посев рядовой, строчно-луночный, ручной, механизированный) посев ручной
13. Количество посадочных (посевных) мест на 1 га, тыс.шт. 4,0
14. Размещение посадочных (посевных) мест, расстояние между рядами 3,5-4,0 м, в рядах до 0,6 м
15. Схема смешения пород ССС
16. Потребность в посадочном (посевном) материале на 1 га 0,72 тыс.шт. (кг) и на всю площадь по породам 5,26- СОСНА тыс.шт (кг)
17. Характеристика посадочного (посевного) материала по породам (возраст, Происхождение сеянцев, семян паспорт
класс качества семян, их происхождение, лесосеменной район семена сосны 2-го класса
18. Способ подготовки семян к посеву замачивание
19. Виды и способы агротехнических уходов, их кратность: ручная оправка от завала травой и почвой, выжимание морозом – однократно; дополнение лесных культур – однократно
20. Виды и способы лесоводственных уходов, их кратность: уничтожение травянистой и древесной растительности в рядах – одно-двукратно;
21. Противопожарные мероприятия, протяженность, ширина мин полос создание минерализованных полос по границе делянки
22. Намечаемый год перевода культур в лесопокрытую площадь 2029-30 г.
23. Показатели оценки восстанавливаемых лесов для признания работ по лесовосстановлению завершёнными (возраст, количество деревьев главных лесных пород, средняя высота) В соответствии с приложением 3 Правил лесовосстановления


Составил: инженер по л/п Данилец А.А.
(должность)


(подпись) « 31 » 03 2021 г

Проверил лесничий Кишко В.С.
(должность) (Ф.И.О.)


(подпись) « 31 » 03 2021 г

Проверил: инженер ЛВС Туркина О.Н.
(должность) (Ф.И.О.)


(подпись) « 31 » 03 21

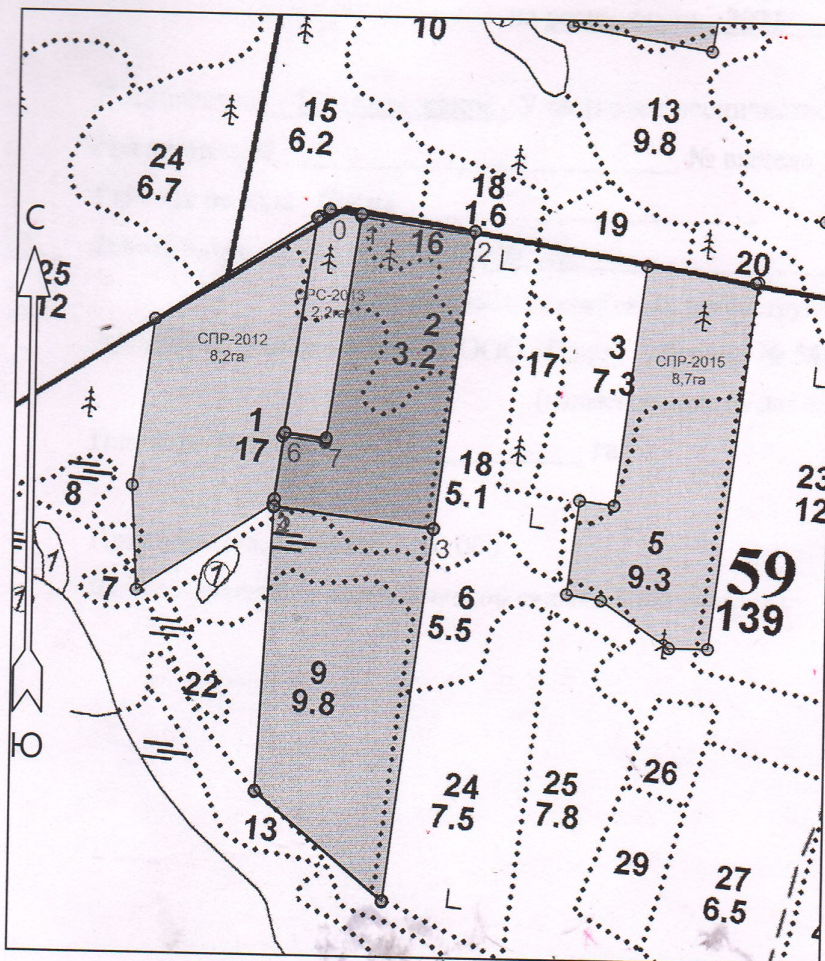
Согласовано с внесением следующих замечаний По факту создания н/к
уточнить к. 17, 21

Главный лесничий Герасов Н.Л.
(Ф.И.О.) « 31 » 03 2021 г
(подпись)

ЧЕРТЕЖ ОТВОДА ДЕЛЯНКИ ПОД ЛЕСНЫЕ КУЛЬТУРЫ (СЕМЕНА СОСНЫ) 2021 году

Лесничество
 Участковое лесничество
 Номер(а) лесного квартала
 Номер(а) лесотаксационного выдела
 Масштаб

Подпорожское
 Красноборское
 59
 1(4,6га);2(1,7га);16(1,0га)
 1 : 10000



6 - 7	85°00'	58.0
7 - 1	356°00'	318.5
Лесосека		
Номер лесосеки		Площадь лесосеки, га
Основной полигон		7.3


Площадь общая, га	Площадь эксплуатационная, га	
7.3	7.3	
Экспликация объекта		
Порядковый номер характерной (поворотной) точки	Геодезические координаты*	
	X	Y
Привязка		
0	553367.946	3325413.078
Лесосека		
1	553362.626	3325457.881
2	553345.106	3325617.339
3	552924.808	3325574.702

4	552947.497	3325350.232
5	552957.502	3325350.544
6	553051.937	3325361.802
7	553046.087	3325419.664
Номера точек		
Азимуты линий		Длина линий
Привязка		
0 - 1	86°00'	45.0
Лесосека		
1 - 2	85°30'	160.0
2 - 3	175°00'	422.0
3 - 4	265°00'	225.0
4 - 5	351°00'	10.0
5 - 6	356°00'	95.0

Достоверность и полноту сведений, указанных на данной странице, подтверждаю
 Лицо, подавшее лесную декларацию:

ООО "ПЁЛЕ"
 (Руководитель юридического лица,
 индивидуальный предприниматель,
 гражданин, иное уполномоченное лицо)

Ишанин С.В.
 (Фамилия, имя, отчество
 (последнее при наличии))


 (подпись)

8 апреля 2021 г.
 (дата)