

**ПРОЕКТ
ЛЕСОВОССТАНОВЛЕНИЯ**
(создание лесных культур)
на весну, осень 2021 г.

Лесничество Подпорожское Участковое лесничество Красноборское
№ квартала 40 № выдела 17(1,3га);18(6,9га)19(0,9га)
Главная порода Ель
Вид культур сплошные

(сплошные, подпологовые, реконструкция)

Арендатор лесного участка ООО «Пеле» договор № 54/3-2010-02 от 18.02.2010
(наименование, № дог.аренды, декларация, дата)

Площадь участка: 9,1 га

План участка, масштаб 1:10 000

(Отвод участка с геодезической съемкой обязателен)

1. Категория лесокультурной площади: **вырубка 2019** г.
- состояние очистки **проведена в соответствии с технологической картой разработки лесосеки**,
- кол-во пней (валунов) на 1 га **470** шт.,
(гарь _____ г.; редина, пустырь, прогалина и т.д.) _____
2. Рельеф, почвы, механический состав, степень влажности **рельеф равнинный, суглинок, дренированные равнины с несколько ослабленным стоком**
3. Напочвенный покров (важнейшие растения-индикаторы) **Кислица**
4. Тип леса (тип вырубки), тип лесорастительных условий **ЧВВЗ ЧСВ2 БА5**
5. Наличие естественного возобновления (по породам), тыс.шт./га; размещение, средняя высота, м **не имеется**
6. Зараженность почвы вредителями, вид **в связи с отсутствием признаков заселения вредных организмов, обследование на лесн. участке не проводилось**
7. Состав, возраст, полнота, класс бонитета реконструируемого насаждения **---**
8. Способ реконструкции: ширина и направление коридоров, кулис, площадь расчищенных коридоров от общей площади реконструируемого участка (в %) **---**
9. Сроки и виды подготовки площади, применяемые машины и орудия **осень 2020 г. механизированная, трактор ТДТ-55**
10. Способы и время обработки почвы (механизированная, ручная, сплошная, полосами, бороздами, площадками и т.д.), глубина обработки почвы, применяемые машины и орудия **весна 2021 г., механизированная бороздами глубиной до 20 см, трактором ТДТ-55 с клин лесной ТК-1,2**
11. Размещение и размеры площадок, полос, борозд на площади и их направление **борозды шириной до 1,0 м через 3,5-4,0 м**
12. Метод и способ создания культур (посадка сеянцами, саженцами, посев рядовой, строчно-луночный, ручной, механизированный) **посадка сеянцами ручная**
13. Количество **посадочных** (посевных) мест на 1 га, тыс.шт. **3,0**
14. Размещение **посадочных** (посевных) мест, расстояние между рядами **3,5-4,0 м**, в рядах **до 0,8** м
15. Схема смешения пород **Е-Е-Е**
16. Потребность в **посадочном** (посевном) материале на 1 га **3,0 - ель** тыс.шт. (кг) и на всю площадь по породам **27,3- ель** тыс.шт
17. Характеристика **посадочного** (посевного) материала по породам (возраст, Происхождение сеянцев) **стандартные сеянцы ели евр. 4-х лет с ОКС из Винницкого питомника, паспорт № _____ от _____**
класс качества семян, их происхождение, лесосеменной район _____
18. Способ подготовки семян к посеву _____
19. Виды и способы агротехнических уходов, их кратность: **ручная оправка от завала травой и почвой, выжимание морозом – однократно; дополнение лесных культур – однократно**
20. Виды и способы лесоводственных уходов, их кратность: **уничтожение травянистой и древесной растительности в рядах – одно-двукратно;**
21. Противопожарные мероприятия, протяженность, ширина мин полос **создание минерализованных полос по границе делянки**
22. Намечаемый год перевода культур в лесопокрытую площадь **2029-30 г.**
23. Показатели оценки восстанавливаемых лесов для признания работ по лесовосстановлению завершенными (возраст, количество деревьев главных лесных пород, средняя высота) **В соответствии с приложением 3 Правил лесовосстановления**

Составил: инженер по л/п Данилец А.А.
(должность)

« 31 » 03 2021 г
(подпись)

Проверил лесничий Кишко В.С.
(должность) (Ф.И.О.)

« 31 » 03 2021 г
(подпись)

Проверил: инженер ЛВС Туркина О.Н.
(должность) (Ф.И.О.)

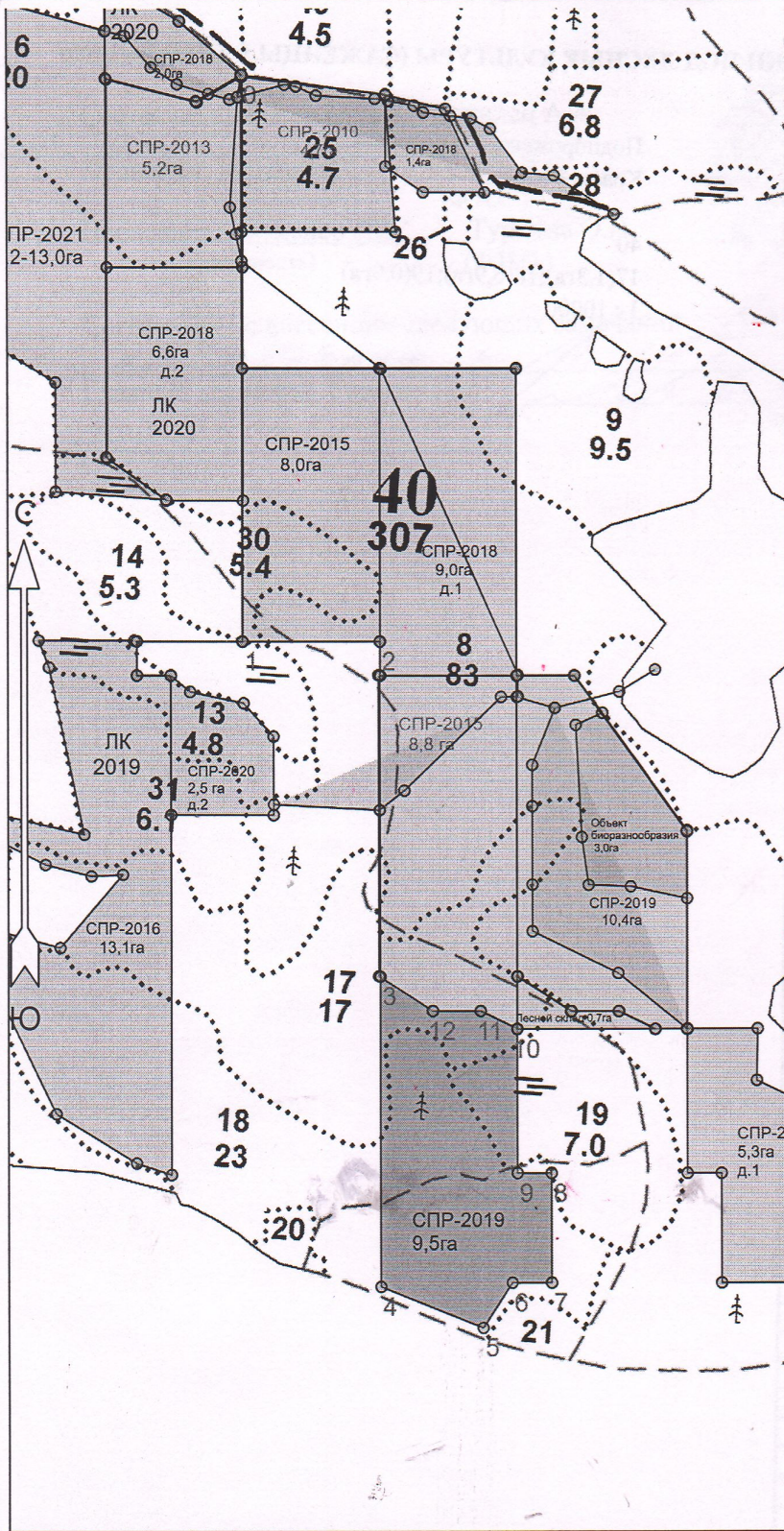
« 31 » 03.21
(подпись)

Согласовано с внесением следующих замечаний

По факту создания

л/к уточнить
Главный лесничий Герасов Н.Л.
(Ф.И.О.)


« 31 » 03 2021 г
(подпись)



Достоверность и полноту сведений, указанных на данной странице, подтверждаю

ООО "ПЁЛЕ"
 (Руководитель юридического лица,
 индивидуальный предприниматель,
 гражданин, иное уполномоченное лицо)

Ишанин С.В.
 (Фамилия, имя, отчество
 (последнее при наличии))


 (подпись)

8 апреля 2021 г.
 (дата)

ЧЕРТЕЖ ОТВОДА ДЕЛЯНКИ ПОД ЛЕСНЫЕ КУЛЬТУРЫ (САЖЕНЦЫ ЕЛИ) В 2021 году

Лесничество
 Участковое лесничество
 Урочище (при наличии)
 Номер(а) лесного квартала
 Номер(а) лесотаксационного выдела
 Масштаб

Подпорожское
 Красноборское

 40
 17(1,3га);18(6,9га);19(0,9га)
 1 : 10000


Площадь общая, га		Площадь эксплуатационная, га	
9.1		9.1	
Экспликация объекта			
Порядковый номер характерной (поворотной) точки	Геодезические координаты*		
	X	Y	
Привязка			
0	556703.344	3328228.231	
1	555872.664	3328246.545	
2	555877.090	3328447.071	
Лесосека			
3	555386.690	3328457.910	
4	554933.319	3328467.930	
5	554876.270	3328618.976	
6	554943.535	3328660.659	
7	554944.824	3328718.827	
8	555104.955	3328715.276	
9	555103.844	3328665.134	
10	555314.015	3328660.477	
11	555339.141	3328605.816	
12	555337.587	3328535.621	
Номера точек	Азимуты линий	Длина линий	
Привязка			
0 - 1	167°.00'	830.0	
1 - 2	77°.00'	200.0	
2 - 3	167°.00'	490.0	
Лесосека			
3 - 4	167°.00'	453.0	
4 - 5	99°.00'	161.0	
5 - 6	20°.00'	79.0	
6 - 7	77°.00'	58.0	
7 - 8	347°.00'	160.0	
8 - 9	257°.00'	50.0	
9 - 10	347°.00'	210.0	
10 - 11	283°.00'	60.0	
11 - 12	257°.00'	70.0	
Лесосека			
Номер лесосеки		Площадь лесосеки, га	
Основной полигон		9.1	

* - Координаты получены при помощи eTrex Legend HCx (указывается наименование и марка прибора, с помощью которого определены географические координаты). Географические координаты пересчитаны в геодезические координаты в системе координат МСК-47 Ленинградской области - зона 3.

Достоверность и полноту сведений, указанных на данной странице, подтверждаю

ООО "ПЁЛЕ"
 (Руководитель юридического лица,
 индивидуальный предприниматель,
 гражданин, иное уполномоченное лицо)

Ишанин С.В.
 (Фамилия, имя, отчество
 (последнее при наличии))


 (подпись)

8 апреля 2021 г.
 (дата)