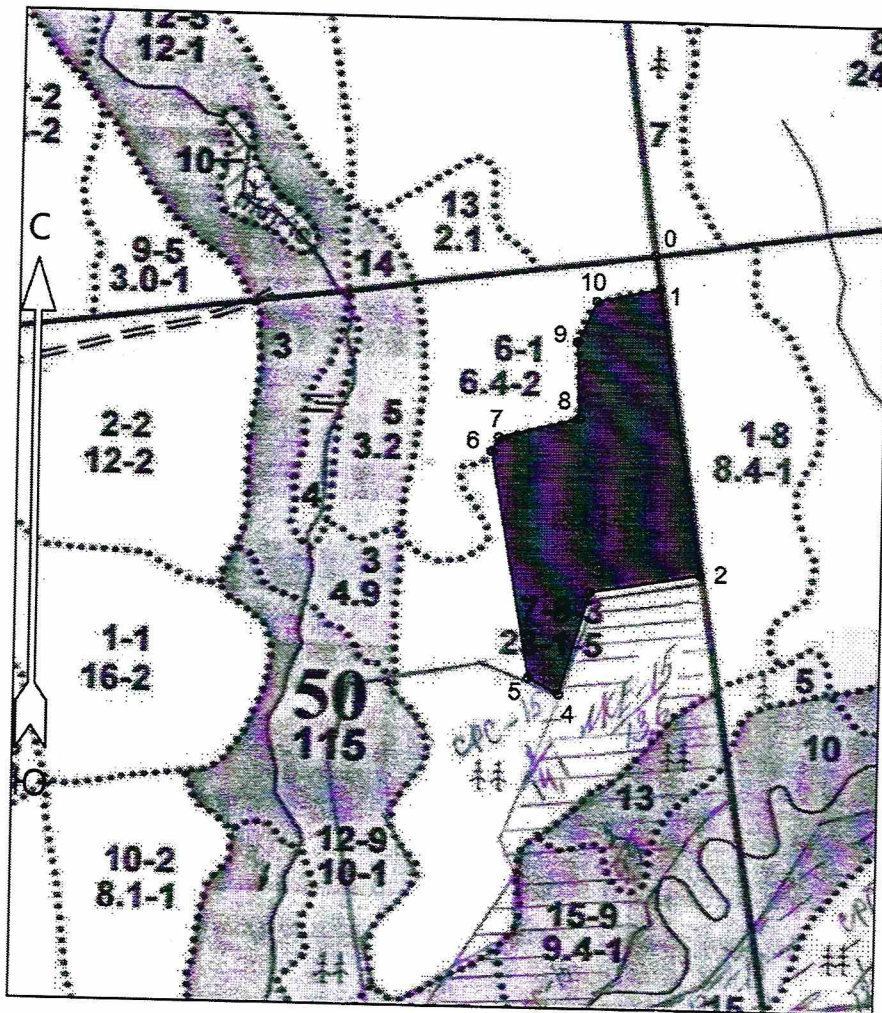


ПРОЕКТ ЛЕСОВОССТАНОВЛЕНИЯ
(создание лесных культур)
на весну, осень в 2021 году

Главная порода Ель
 Вид культур Сплошные
 Арендатор лесного участка ООО "Промлес", договор аренды № 59/3-2010-04 от 29.04.2010г.,
 Лесная декларация №28-2019-59д от 12.11.2019г.
 Площадь участка 8,3га
 выд. 7

ПЛАН УЧАСТКА

Лесничество Киришское
 Участковое лесничество Кукуйское
 Номер(а) лесного квартала 50
 Номер(а) лесотаксационного выдела 7
 Масштаб 1 : 10000



Участок		
1	380873.977	2345437.546
2	380494.051	2345507.684
3	380464.651	2345362.278
4	380326.120	2345326.246
5	380345.980	2345284.647
6	380646.153	2345223.805
7	380665.420	2345232.218
8	380694.474	2345337.530
9	380797.376	2345331.332
10	380853.760	2345354.786
Лесосека		
Категория земель	Площадь участка, га	
Вырубка	8.3	

Площадь общая, га	Площадь эксплуатационная, га	Порядковый номер характерной (поворотной) точки	X	Y
8.3	8.3			
Экспликация объекта				
Геодезические координаты				
Привязка				
0	380918.100	2345429.495		

* - Координаты получены при помощи навигатора Garmin GPSMAP 64st. Географические координаты пересчитаны в геодезические координаты в системе координат МСК-47 Ленинградской области - зона 2.

1. Категория лесокультурной площади: (вырубка 2019-2020 г. состояние очистки удовлетворительное, кол-во пней (валунов) на 1 га 400 шт., гарь _____ г.; редины, пустырь, прогалины и т. д.
 2. Рельеф, почвы, механический состав, степень влажности : равнины, пологие склоны хорошо дренированные
 3. Почва: модергрубогумусные, подзолистые, суглинистые
Напочвенный покров (важнейшие растения-индикаторы) : по повышениям черника, брусника, майник, сфагнум
 4. Тип леса (тип вырубки), тип лесорастительных условий: КС С2 тип вырубки вейниковые
 5. Наличие естественного возобновления (по породам), тыс.шт./га; размещение, средняя высота, м _____
отсутствует
 6. Зараженность почвы вредителями, вид: _____
в связи с отсутствием признаков заселения вредных организмов, обследование на лесном участке не производилось
 7. Состав, возраст, полнота, класс бонитета реконструируемого насаждения : _____
не проектируется
 8. Способ реконструкции: ширина и направление коридоров, кулис, площадь расчищенных коридоров от общей площади реконструируемого участка (в %) : _____
не проектируется
 9. Сроки и виды подготовки площади, применяемые машины и орудия : _____
расчистка площади от валежника, пней, усохших деревьев; трактор ТДТ-55, б/пилы.
 10. Способы и время обработки почвы (механизированная, ручная, сплошная, полосами, бороздами, площадками и т.д.), глубина обработки почвы, применяемые машины и орудия : Механизированная, частичная, бороздами, глубина обработки почвы 25см, трактор ТДТ-55 с плугом ПЛ-1 2 квартал 2021 г
 11. Размещение и размеры площадок, полос, борозд на площади и их направление : _____
Борозды, среднее расстояние между бороздами – 5м, ширина – 1м, параллельно трелевочным волокам,
 12. Метод и способ создания культур (посадка сеянцами, саженцами, посев рядовой, строчно-луночный, ручной, механизированный) : ручная посадка сеянцами под меч Колесова,
 13. Количество посадочных (посевных) мест на 1 га, тыс.шт. : 3,0
 14. Размещение посадочных (посевных) мест, расстояние между рядами 5 м, в рядах 0,6-0,7 м
-
15. Схема смешения пород : ель-ель-ель-ель
 16. Потребность в посадочном (посевном) материале на 1 га : 3,0 тыс.шт/га
тыс.шт. (кг) и на всю площадь по породам 24,9 тыс.шт.
 17. Характеристика посадочного (посевного) материала по породам: возраст сеянцев, саженцев _____,
_____ , класс качества семян, их происхождение, лесосеменной район _____
-
18. Способ подготовки семян к посеву : не проектируется
 19. Виды и способы агротехнических уходов, их кратность:
1-й уход (2021 год) - уничтожение травянистой растительности, дополнение по необходимости - однократно.
2-й уход (2022 год) – уничтожение травянистой растительности - однократно.
 20. Виды и способы лесоводственных уходов, их кратность:
3-й уход (2024 год) – уничтожение древесной растительности лиственных пород в рядах и междурядьях л/к - однократно.
4-й уход (2028 год) - уничтожение древесной растительности лиственных пород в рядах и междурядьях л/к — однократно.
 21. Противопожарные мероприятия, протяженность, ширина мин полос : создание противопожарной минерализованной полосы по возможности
 22. Намечаемый год перевода культур в лесопокрытую площадь: 2029 г
 23. Показатели оценки восстанавливаемых лесов для признания работ по лесовосстановлению завершенными (возраст, количество деревьев главных лесных пород, средняя высота) : не более 9 лет, не менее 1700 шт/га, не менее 0,7 м


Составил: начальник ЛЗУ: Гудилин И.Н.
(должность) (Ф.И.О.)

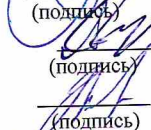
Проверил: лесничий: Стрельцов А.Г.
(должность) (Ф.И.О.)


Проверил: инж. по ЛВ: Ерёмкина Н.В.
(должность) (Ф.И.О.)

Учено с внесением следующих замечаний: _____


Главный лесничий : Соколова Н.Е.
(Ф.И.О.)


(подпись) «23» 03 2021г


(подпись) « » _____ 2021г


(подпись) «23» 03 2021г

пересоздаем как предоставит в лес-во
Воспит на рас. сайт и в лесной учас. в п. 14


(подпись) «23» 03 2021г