

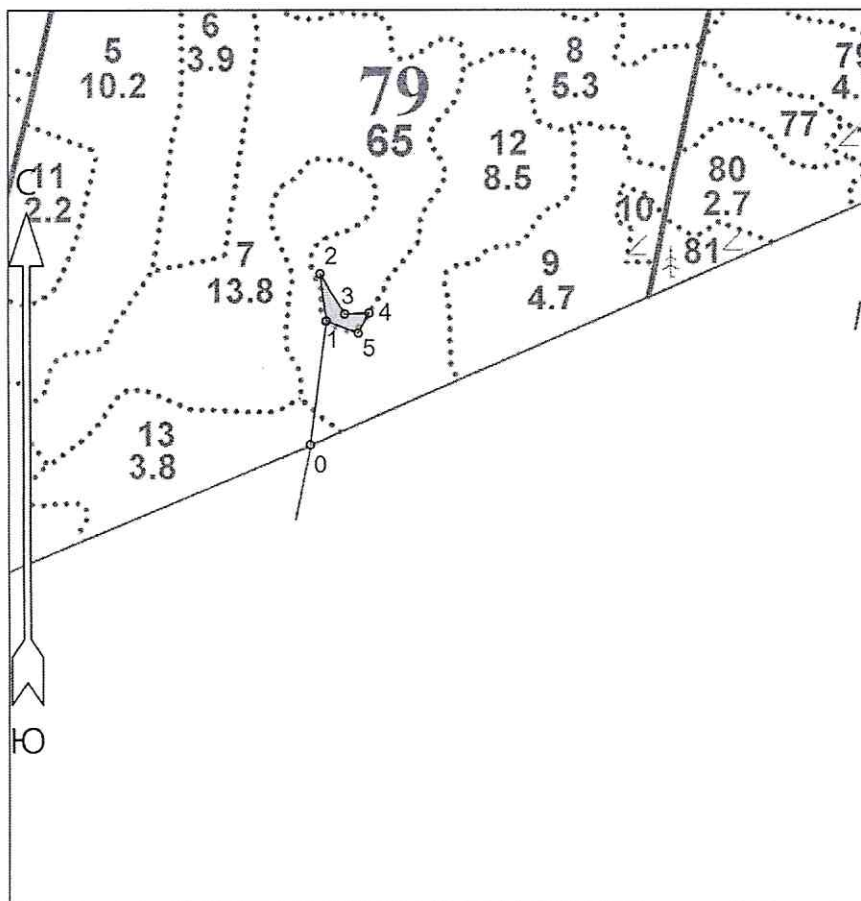
ПРОЕКТ ЛЕСОВОССТАНОВЛЕНИЯ
(создание лесных культур)
на весну, осень в 2021 году

Главная порода Ель
Вид культур Сплошные
Арендатор лесного участка АО "Лемо-вуд", договор аренды № 2-2008-11-15-3 от 10.11.2008г.,
Лесная декларация №7-2018-15д от 10.07.2018г.

Площадь участка 0,2 га

ПЛАН УЧАСТКА

Лесничество Приозерское
Участковое лесничество Джатиевское
Номер(а) лесного квартала 79
Номер(а) лесотаксационного выдела 7
Масштаб 1 : 10000






Участок		
1 - 2	340°30'	64
2 - 3	137°00'	63
3 - 4	76°00'	32
4 - 5	196°30'	30
5 - 1	278°30'	45
Участок		
Категория земель	Площадь участка, га	
Вырубка	0.2	

Площадь общая, га		Площадь эксплуатационная, га	
0.2		0.2	
Экспликация объекта			
Порядковый номер характерной (поворотной) точки	Геодезические координаты		
	X	Y	
Привязка			
0	529683.930	2179437.552	


Участок		
1	529848.215	2179462.531
2	529911.885	2179455.411
3	529857.197	2179486.874
4	529857.681	2179518.960
5	529831.578	2179504.087
Номера точек	Азимуты линий	Длина линий
Привязка		
0 - 1	355°30'	166

* - Координаты получены при помощи навигатора Garmin GPSMAP 64st. Географические координаты пересчитаны в геодезические координаты в системе координат МСК-47 Ленинградской области - зона 2.

1. Категория лесокультурной площади: (вырубка 2018г. состояние очистки: удовл., кол-во пней (валунов) на 1 га 380 шт., гарь --- г.; редина, пустырь, прогалина и т.д. ---.
2. Рельеф, почвы, механический состав, степень влажности: Равнинный, относительно бедные среднегумусированные песчаные с прослойками супеси, а также супесчаные и легкосуглинистые почвы, переходные болота, свежие почвы.
3. Напочвенный покров (важнейшие растения-индикаторы): черника, майник, зелён. мхи.
4. Тип леса (тип вырубки), тип лесорастительных условий: ЧС В2
5. Наличие естественного возобновления (по породам), тыс.шт./га; размещение, средняя высота, м: 10 Е, 0,3 тыс. шт./га, 3,0м.
6. Зараженность почвы вредителями, вид: нет.
7. Состав, возраст, полнота, класс бонитета реконструируемого насаждения: ---.
8. Способ реконструкции: ширина и направление коридоров, кулис, площадь расчищенных коридоров от общей площади реконструируемого участка (в %): ---.
9. Сроки и виды подготовки площади, применяемые машины и орудия: Осень 2020г., полосная расчистка площади от валежника, камней, пней, усохших деревьев, ТДТ-55, ручная б/п.
10. Способы и время обработки почвы (механизированная, ручная, сплошная, полосами, бороздами, площадками и т.д.), глубина обработки почвы, применяемые машины и орудия Ручная, весна 2021г, площадками, 5-10 см, тяпка-матыга.
11. Размещение и размеры площадок, полос, борозд на площади и их направление: площадки 20*20см, ряды через 4м., с северо-запада на юго-восток.
12. Метод и способ создания культур (посадка сеянцами, саженцами, посев рядовой, строчно-луночный, ручной, механизирован.): ручная посадка сеянцами под меч Колесова
13. Количество посадочных (посевных) мест на 1 га, тыс. шт.: 2,2 тыс. шт/га.
14. Размещение посадоч. (посевных) мест: расстояние между рядами 4м, в рядах 1,1м
15. Схема смешения пород: Е-Е-Е-Е
16. Потребность в посадочном (посевном) материале на 1 га: 2,2 тыс. шт. и на всю площадь по породам: 0,44 тыс. шт., Ель.
17. Характеристика посадочного (посевного) материала по породам: возраст сеянцев, саженцев: стандартные сеянцы ели европейской с закрытой корневой системой, класс качества семян, их происхождение, лесосеменной район: _____,
Паспорт № _____

18. Способ подготовки семян к посеву: ---.
 19. Виды и способы агротехнических уходов, их кратность: Ручная оправка растений от завала травой и почвой, заноса песком, размыва выдувания почвы, выжимания морозом в течении первых 2 лет, однократно, далее по необходимости.
 20. Виды и способы лесоводственных уходов, их кратность: ---.
 21. Противопожарные мероприятия, протяженность, ширина мин полос: нет.
 22. Намечаемый год перевода культур в лесопокрытую площадь: 2030г
 23. Показатели оценки восстанавливаемых лесов для признания работ по лесовосстановлению завершенными (возраст, количество деревьев главных лесных пород, средняя высота): 10 лет, 2000 шт./га, 0,7 м.
- Составил мастер леса: Петрущенко С.А.  «24» 03 2021г
(должность) (Ф.И.О.) (подпись)
- Проверил (лесничий): Симушин А.В.  «24» 03 2021г
(должность) (Ф.И.О.) (подпись)
- Проверил (инж. по л/в): Ефимова Е.Н.  «24» 03 2021г
(должность) (Ф.И.О.) (подпись)

Учено с внесением следующих замечаний: По результатам технической приёмке ЛК минимальное кол-во посадочных мест должно быть не менее 2000 шт. на 1 га. Согласно «Правил лесовосстановления».

Главный лесничий: Лаухина Н.В.  «24» 03 2021г
(Ф.И.О.) (подпись)