

**ПРОЕКТ  
ЛЕСОВОССТАНОВЛЕНИЯ  
(создание лесных культур)  
на осень 2020 г.**

Лесничество Приозерское Участковое лесничество Джатиевское

№ квартала 23 № выдела 15

Главная порода Ель

Вид культур сплошные

(сплошные, подпологовые, реконструкция)


Арендатор лесного участка: АО «ЛЕМО-ВУД», №2-2008-11-15-3 от 10.11.2008г.,  
ЛД №7-2018-15д от 10.07.2018г

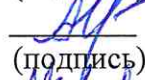
(наименование, № дог.аренды, декларация, дата)

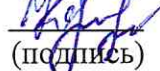
Площадь участка 7,3 га

План участка, масштаб 1:10 000

1. Категория лесокультурной площади: вырубка 2019г. состояние очистки удовл., кол-во пней (валунов) на 1 га 480 шт., гарь --- г.; редины, пустырь, прогалины и т.д. ---
2. Рельеф, почвы, механический состав, степень влажности: равнинный, бедные слабогумусированные песчаные почвы и верховые болота, свежие;
3. Напочвенный покров (важнейшие растения-индикаторы): черника, майник, зелен. мхи.
4. Тип леса (тип вырубки), тип лесорастительных условий: ЧС А2.
5. Наличие естественного возобновления (по породам), тыс.шт./га; размещение, средняя высота, м.: 10Е, 0,6 тыс. шт./га, 3,0м.
6. Зараженность почвы вредителями, вид: нет.
7. Состав, возраст, полнота, класс бонитета реконструируемого насаждения: ---.
8. Способ реконструкции: ширина и направление коридоров, кулис, площадь расчищенных коридоров от общей площади реконструируемого участка (в %): ---.
9. Сроки и виды подготовки площади, применяемые машины и орудия: осень 2019г.; полосная расчистка площади от валежника, камней, пней, усохших деревьев; ТДТ-55, ручная б/п.
10. Способы и время обработки почвы (механизированная, ручная, сплошная, полосами, бороздами, площадками и т.д.), глубина обработки почвы, применяемые машины и орудия механизированная, сентябрь 2020г, бороздами, полосами, 13-18см, ТДТ-55, ПЛ-1.
11. Размещение и размеры площадок, полос, борозд на площади и их направление: борозды, полосы через 4м., с юго-запада на северо-восток;
12. Метод и способ создания культур (посадка сеянцами, саженцами, посев рядовой, строчно-луночный, ручной, механизиров.): ручная посадка сеянцами под меч Колесова
13. Количество посадочных (посевных) мест на 1 га, тыс. шт.: 2,2 тыс. шт./га
14. Размещение посадочн. (посевных) мест: расстояние между бороздами 4м, в рядах 1,1м
15. Схема смешения пород: Е-Е-Е-Е
16. Потребность в посадочном (посевном) материале на 1 га: 2,2 тыс. шт./га, и на всю площадь по породам: 16,06 тыс. шт.;
17. Характеристика посадочного (посевного) материала по породам: возраст сеянцев, саженцев: стандартные сеянцы ели европейской с закрытой корневой системой, класс качества семян, их происхождение, лесосеменной район: \_\_\_\_\_;  
Паспорт № \_\_\_\_\_
18. Способ подготовки семян к посеву \_\_\_\_\_
19. Виды и способы агротехнических уходов, их кратность: Ручная оправка растений от завала травой и почвой, заноса песком, размыва и выдувания почвы, выжимания морозом в течении первых 2 лет, однократно, далее по необходимости.
20. Виды и способы лесоводственных уходов, их кратность: \_\_\_\_\_
21. Противопожарные мероприятия, протяженность, ширина мин полос: нет.
22. Намечаемый год перевода культур в лесопокрытую площадь: 2028г
23. Показатели оценки восстанавливаемых лесов для признания работ по лесовосстановлению завершенными (возраст, количество деревьев главных лесных пород, средняя высота): не менее 9 лет; 1700 шт/га; 0,7 м.

Составил: мастер леса: Петрущенков С.А.  « 4 » 08 2020г  
(должность) (Ф.И.О.) (подпись)

Проверил: лесничий: Симушин А.В.  « 5 » 08 2020г  
(должность) (Ф.И.О.) (подпись)

Проверил: инж. по ЛВ: Ефимова Е.Н.  « 5 » 08 2020г  
(должность) (Ф.И.О.) (подпись)

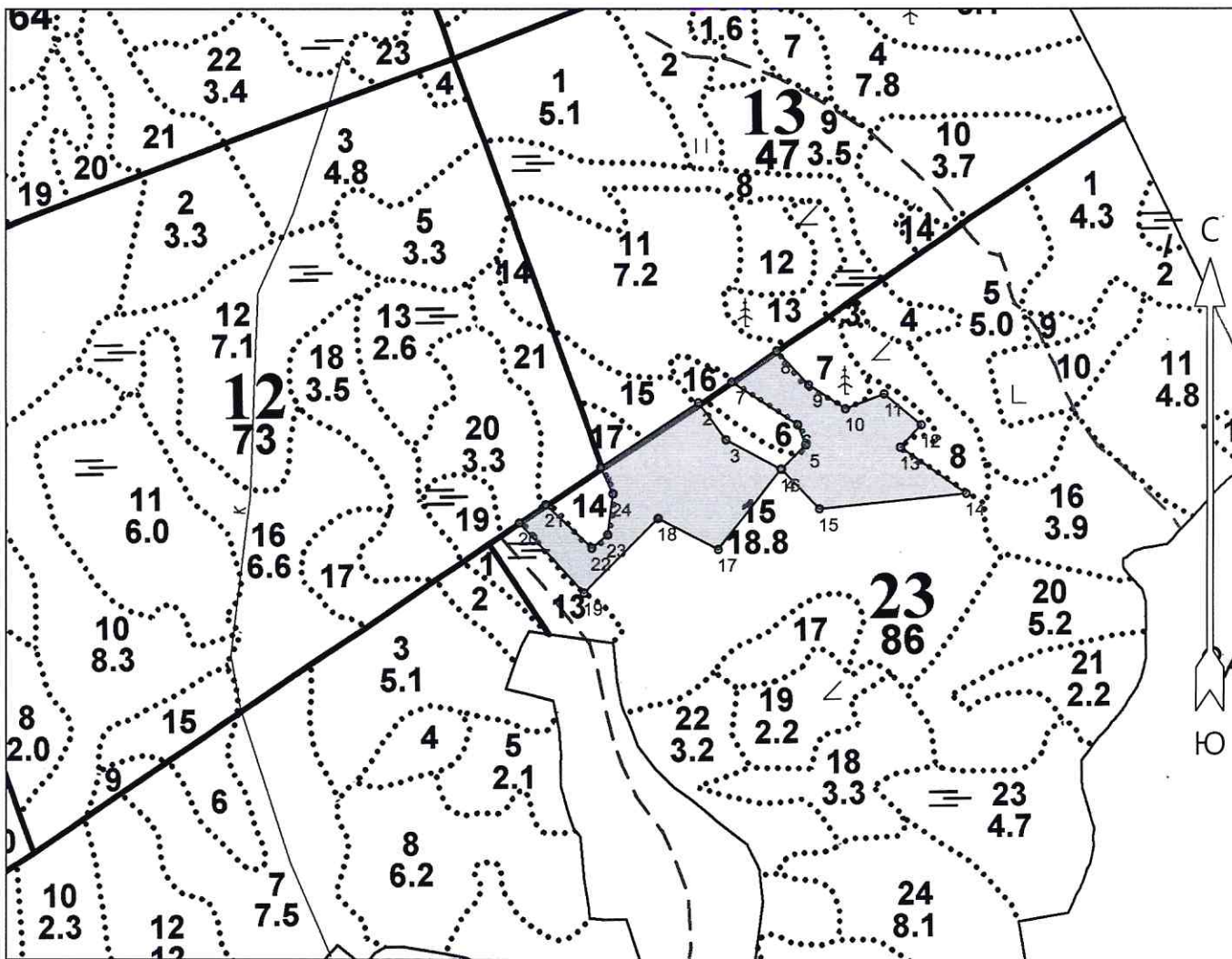
Согласовано с внесением следующих замечаний: По результатам технической приёмке ЛК минимальное кол-во посадочных мест должно быть не менее 2000 шт на 1 га.  
Согласно «Правил лесовосстановления».

Главный лесничий : Лаухина Н.В.  « 5 » 08 2020г  
(Ф.И.О.) (подпись)



Лесничество  
Участковое лесничество  
Номер лесного квартала  
Номер(а) лесотаксационного выдела  
Масштаб

Приозерское  
Джагиевское  
23  
15  
1 : 10000



Площадь общая, га		Площадь эксплуатационная, га	
7.3		7.3	
Экспликация объекта			
	Номера точек	Азимуты линий, °	Длина линий, м
Лесосека			
Номер лесосеки	Номера точек	Азимуты линий, °	Длина линий, м
Основной полигон	1 - 2	57°.00'	171
Площадь лесосеки, га	2 - 3	143°.00'	67
7.3	3 - 4	118°.00'	91
	4 - 5	45°.00'	50
	5 - 6	338°.00'	31
	6 - 7	303°.00'	114
	7 - 8	56°.00'	79
	8 - 9	136°.00'	67

9 - 10	123°.00'	64
10 - 11	69°.00'	60
11 - 12	130°.00'	70
12 - 13	223°.00'	44
13 - 14	125°.00'	116
14 - 15	264°.00'	214
15 - 16	316°.00'	80
16 - 17	218°.00'	148
17 - 18	297°.00'	99
18 - 19	225°.00'	153
19 - 20	317°.00'	139
20 - 21	55°.00'	47
21 - 22	133°.00'	93
22 - 23	50°.00'	30
23 - 24	7°.00'	60
24 - 1	335°.00'	42

Петрущенко С.А.   
Подпись (Расшифровка подписи)