

**ПРОЕКТ
ЛЕСОВОССТАНОВЛЕНИЯ
(создание лесных культур)
на весну 2020 г.**

Лесничество: Приозерское Участковое лесничество: Вуоксинское

№ квартала 231 № выдела 10

Главная порода ель

Вид культур сплошные

(сплошные, подпологовые, реконструкция)

Арендатор лесного участка: АО «ЛЕМО-ВУД» №2-2008-11-14-3 от 10.11.2008г.;
ЛД № 7-2018-14д от 10.07.2018г

(наименование, № дог. аренды, декларация, дата)

Площадь участка: 1,8 га



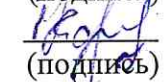
План участка, масштаб 1:10 000

Приведен в приложении 1 к проекту ЛВ

1. Категория лесокультурной площади: вырубка 2018 г. состояние очистки: удовл. кол-во пней (валунов) на 1 га 440 шт., гарь ---; редины, пустырь, прогалины и т. д. ---
2. Рельеф, почвы, механический состав, степень влажности: равнинный, относительно бедные среднегумусированные песчаные с прослойками супеси почвы, свежие почвы.
3. Напочвенный покров (важнейшие раст.-индикаторы): черника, майник, зеленые мхи.
4. Тип леса (тип вырубки), тип лесорастительных условий: ЧС В2
5. Наличие естественного возобновления (по породам), тыс. шт./га; размещение, средняя высота, м 10Е, 0,5 тыс. шт./га, 3,0м.
6. Зараженность почвы вредителями, вид _____ нет
7. Состав, возраст, полнота, класс бонитета реконструируемого насаждения _____ -----
8. Способ реконструкции: ширина и направление коридоров, кулис, площадь расчищенных коридоров от общей площади реконструируемого участка (в %) _____ -----
9. Сроки и виды подготовки площади, применяемые машины и орудия: осень 2019г.; полосная расчистка площади от валежника, пней, усохших деревьев; ТДТ-55, ручная б/п.
10. Способы и время обработки почвы (механизированная, ручная, сплошная, полосами, бороздами, площадками и т.д.), глубина обработ. почвы, применяемые машины и орудия: ручная, весна 2020г, площадками, тяпка-матыга.
11. Размещение и размеры площадок, полос, борозд на площади и их направление: Площадки 30*30см, ряды через 4м,
12. Метод и способ создания культур (посадка сеянцами, саженцами, посев рядовой, строчно-луночный, ручной, механизир.): ручная посадка сеянцами под меч Колесова
13. Количество посадочных (посевных) мест на 1 га., тыс. шт.: 2,2 тыс. шт./га
14. Размещение посадочных (посевных) мест, расстояние между рядами: 4 м, в рядах 1,1м
15. Схема смешения пород: Е-Е-Е-Е
16. Потребность в посадочном (посевном) материале на 1 га.: 2,2 тыс. шт./га и на всю площадь по породам: 3,96 тыс. шт.;
17. Характеристика посадочного (посевного) материала по породам: возраст сеянцев, саженцев: стандартные сеянцы ели европейской с закрытой корневой системой; класс качества семян, их происхождение, лесосеменной район : _____

Паспорт № _____

18. Способ подготовки семян к посеву: -----
19. Виды и способы агротехнических уходов, их кратность: Ручная оправка растений от завала травой и почвой, заноса песком, размыва и выдувания почвы, выжимания морозом в течение первых 2 лет, однократно, далее по необходимости.
20. Виды и способы лесоводственных уходов, их кратность: -----
21. Противопожарные мероприятия, протяженность, ширина мин полос: нет.
22. Намечаемый год перевода культур в лесопокрытую площадь: 2028 г.
23. Показатели оценки восстанавливаемых лесов для признания работ по лесовосстановлению завершенными (возраст, количество деревьев главных лесных пород, средняя высота): не менее 9 лет; 1700 шт/га; 0,7 м.

| | | | |
|-------------------------------|------------------------|--|-------------------------------|
| Составил: <u>мастер леса:</u> | <u>Петрущенко С.А.</u> |  | « <u>12</u> » <u>05</u> 2020г |
| (должность) | (Ф.И.О.) | (подпись) | |
| Проверил: <u>лесничий:</u> | <u>Леонтьев Г.С.</u> |  | « <u>12</u> » <u>05</u> 2020г |
| (должность) | (Ф.И.О.) | (подпись) | |
| Проверил: <u>инж. по ЛВ:</u> | <u>Ефимова Е.Н.</u> |  | « <u>22</u> » <u>05</u> 2020г |
| (должность) | (Ф.И.О.) | (подпись) | |

Согласовано с внесением следующих замечаний: По результатам технической приёмке ЛК минимальное кол-во посадочных мест должно быть не менее 2000 шт на 1 га.

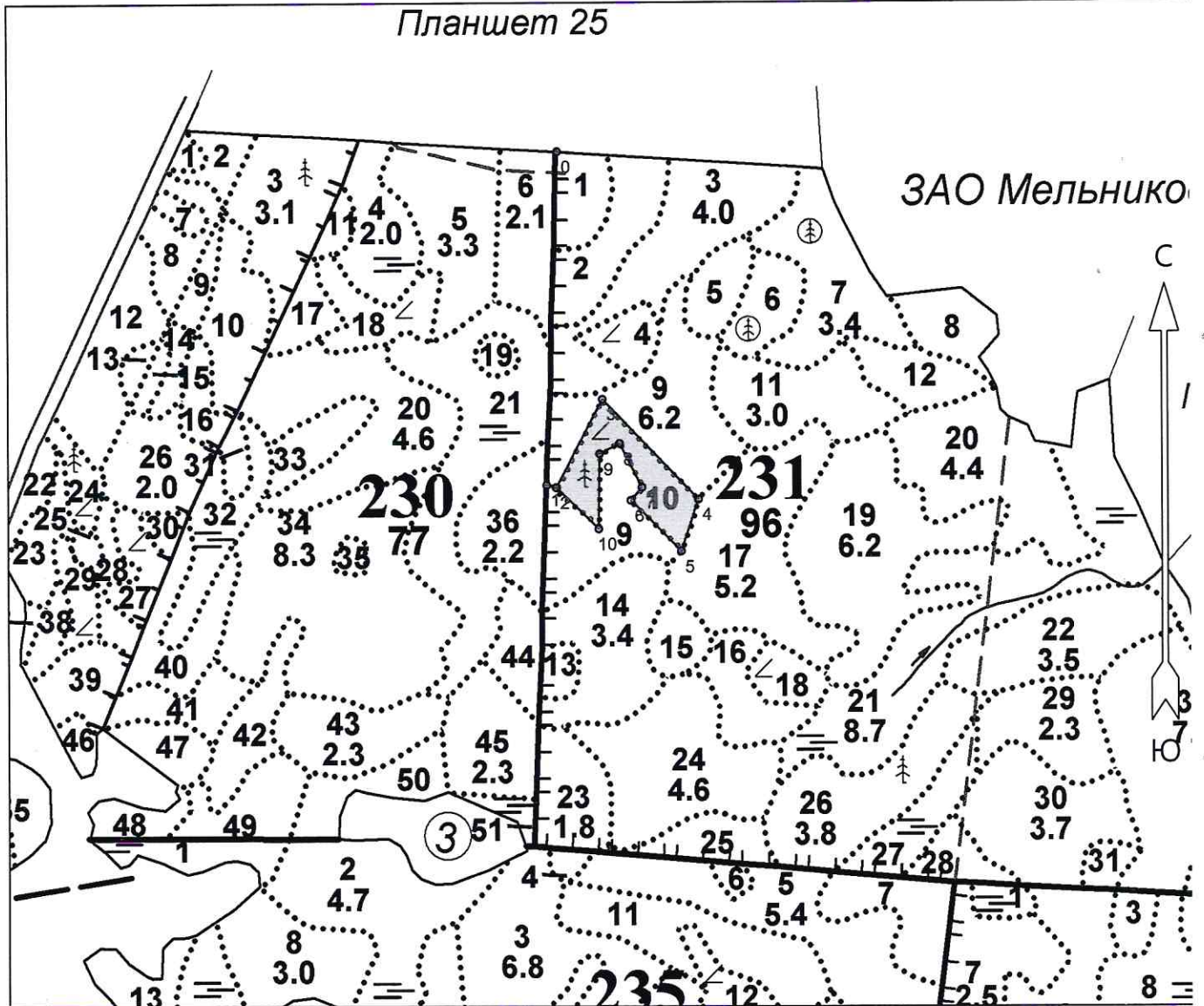
Согласно «Правил лесовосстановления».

| | | | |
|-------------------|---------------------|--|-------------------------------|
| Главный лесничий: | <u>Лаухина Н.В.</u> |  | « <u>22</u> » <u>05</u> 2020г |
| | (Ф.И.О.) | (подпись) | |

Лесничество
Участковое лесничество
Номер лесного квартала
Номер(а) лесотаксационного выдела
Масштаб

Приозерское
Вуоксинское
231
10
1 : 10000

Планшет 25



| Площадь общая, га | | Площадь эксплуатационная, га | |
|-------------------------|-----------------|---------------------------------|----------------|
| 1.8 | | 1.8 | |
| Экспликация объекта | | | |
| | Номера точек | Азимуты линий, ° | Длина линий, м |
| | Привязка | | |
| | 0 - 1 | 173° 00' | 500 |
| | 1 - 2 | 96° 00' | 15 |
| Лесосека | | | |
| Номер лесосеки | Номера точек | Азимуты линий, ° | Длина линий, м |
| Основной полигон | 2 - 3 | 19° 00' | 151 |
| Площадь лесосеки, га | 3 - 4 | 127° 00' | 210 |

| | | | |
|-----|--------|----------|-----|
| 1.8 | 4 - 5 | 190° 00' | 82 |
| | 5 - 6 | 306° 00' | 108 |
| | 6 - 7 | 31° 00' | 26 |
| | 7 - 8 | 324° 00' | 74 |
| | 8 - 9 | 234° 00' | 34 |
| | 9 - 10 | 172° 00' | 113 |
| | 10 - 2 | 305° 00' | 90 |

Петрущенко С.А.

Подпись (Расшифровка подписи)