

**ПРОЕКТ
ЛЕСОВОССТАНОВЛЕНИЯ
(создание лесных культур)
на весну 2020 г.**

Лесничество: Приозерское Участковое лесничество: Вуоксинское

№ квартала 123 № выдела 29

Главная порода ель

Вид культур сплошные

(сплошные, подпологовые, реконструкция)

Арендатор лесного участка: АО «ЛЕМО-ВУД» №2-2008-11-14-3 от 10.11.2008г.;
ЛД № 7-2018-14д от 10.07.2018г


(наименование, № дог. аренды, декларация, дата)

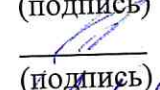
Площадь участка: 1,2 га


План участка, масштаб 1:10 000

Приведен в приложении 1 к проекту ЛВ

1. Категория лесокультурной площади: вырубка 2018 г. состояние очистки: удовл. кол-во пней (валунов) на 1 га 420 шт., гарь ---; редины, пустырь, прогалины и т. д. ---
 2. Рельеф, почвы, механический состав, степень влажности: холмистый, относительно бедные среднегумусированные песчаные с прослойками супеси почвы, свежие почвы.
 3. Напочвенный покров (важнейшие раст.-индикаторы): кислица, майник, зеленые мхи.
 4. Тип леса (тип вырубки), тип лесорастительных условий: КС В2
 5. Наличие естественного возобновления (по породам), тыс. шт./га; размещение, средняя высота, м 10Е, 0,4 тыс. шт./га, 2,0м.
 6. Зараженность почвы вредителями, вид нет
 7. Состав, возраст, полнота, класс бонитета реконструируемого насаждения -----
 8. Способ реконструкции: ширина и направление коридоров, кулис, площадь расчищенных коридоров от общей площади реконструируемого участка (в %) -----
 9. Сроки и виды подготовки площади, применяемые машины и орудия: осень 2019г.; полосная расчистка площади от валежника, пней, усохших деревьев; ТДТ-55, ручная б/п.
 10. Способы и время обработки почвы (механизированная, ручная, сплошная, полосами, бороздами, площадками и т.д.), глубина обработ. почвы, применяемые машины и орудия: ручная, весна 2020г, площадками, тяпка-матыга.
 11. Размещение и размеры площадок, полос, борозд на площади и их направление: Площадки 30*30см, ряды через 4м,
 12. Метод и способ создания культур (посадка сеянцами, саженцами, посев рядовой, строчно-луночный, ручной, механизир.): ручная посадка сеянцами под меч Колесова
 13. Количество посадочных (посевных) мест на 1 га., тыс. шт.: 2,2 тыс. шт./га
 14. Размещение посадочных (посевных) мест, расстояние между рядами: 4 м, в рядах 1,1м
 15. Схема смешения пород: Е-Е-Е-Е
 16. Потребность в посадочном (посевном) материале на 1 га.: 2,2 тыс. шт./га и на всю площадь по породам: 2,64 тыс. шт.;
 17. Характеристика посадочного (посевного) материала по породам: возраст сеянцев, саженцев: стандартные сеянцы ели европейской с закрытой корневой системой; класс качества семян, их происхождение, лесосеменной район : -----
- Паспорт №
18. Способ подготовки семян к посеву: ----
 19. Виды и способы агротехнических уходов, их кратность: Ручная оправка растений от завала травой и почвой, заноса песком, размыва и выдувания почвы, выжимания морозом в течение первых 2 лет, однократно, далее по необходимости.
 20. Виды и способы лесоводственных уходов, их кратность: -----.
 21. Противопожарные мероприятия, протяженность, ширина мин полос: нет.
 22. Намечаемый год перевода культур в лесопокрытую площадь: 2028 г.
 23. Показатели оценки восстанавливаемых лесов для признания работ по лесовосстановлению завершенными (возраст, количество деревьев главных лесных пород, средняя высота): не менее 9 лет; 1700 шт/га; 0,7 м.

Составил: мастер леса: Петрущенко С.А.  «12» 05 2020г
 (должность) (Ф.И.О.) (подпись)

Проверил: лесничий: Леонтьев Г.С.  «12» 05 2020г
 (должность) (Ф.И.О.) (подпись)

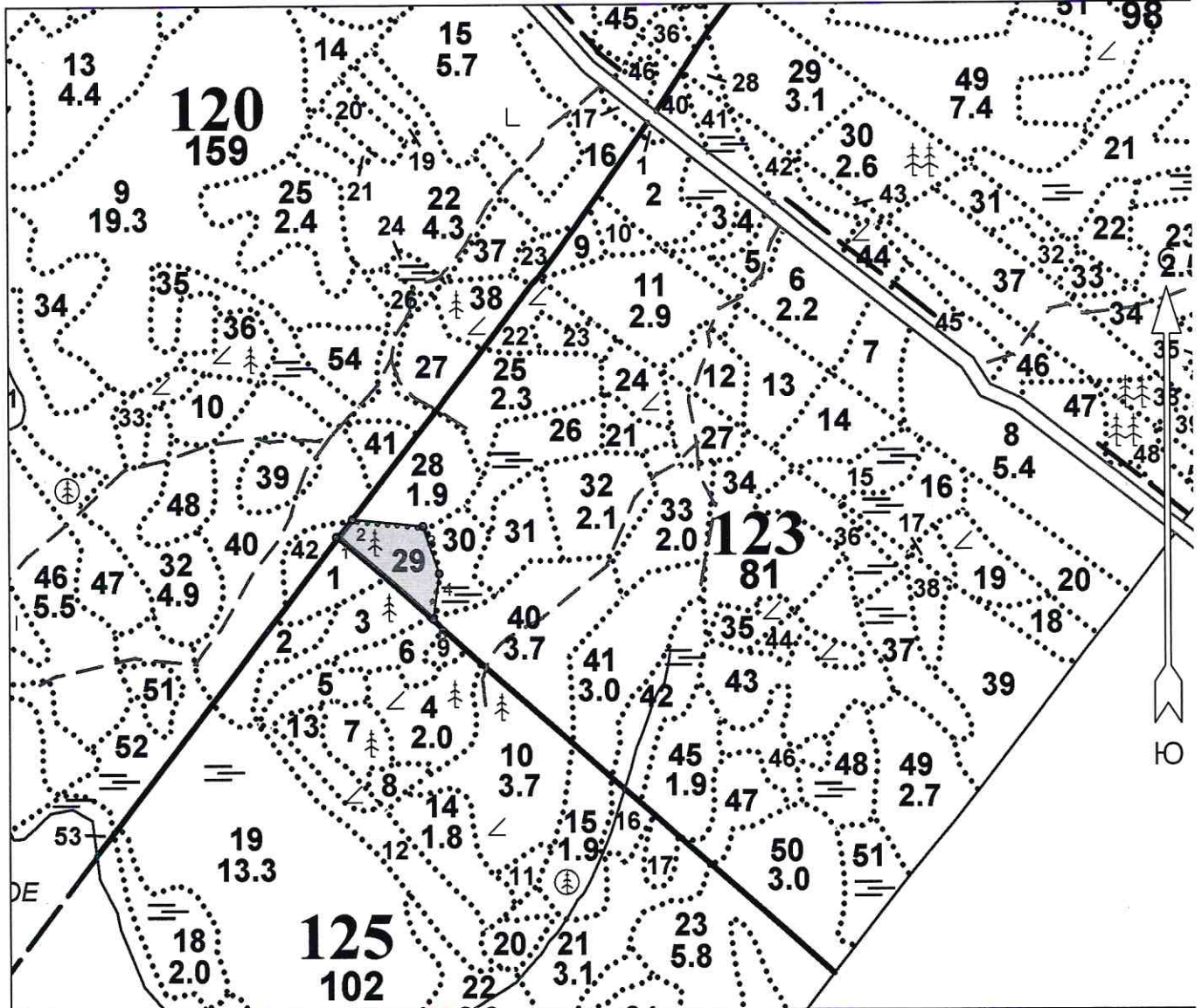
Проверил: инж. по ЛВ: Ефимова Е.Н.  «22» 05 2020г
 (должность) (Ф.И.О.) (подпись)

Согласовано с внесением следующих замечаний: По результатам технической приёмке ЛК минимальное кол-во посадочных мест должно быть не менее 2000 шт на 1 га..
Согласно «Правил лесовосстановления».

Главный лесничий: Лаухина Н.В.  «22» 05 2020г
 (Ф.И.О.) (подпись)

Лесничество
Участковое лесничество
Номер лесного квартала
Номер(а) лесотаксационного выдела
Масштаб

Приозерское
Вуоксинское
123
29
1 : 10000



Площадь общая, га		Площадь эксплуатационная, га	
1.2		1.2	
Экспликация объекта			
	Номера точек	Азимуты линий, °	Длина линий, м
	Лесосека		
Номер лесосеки	Номера точек	Азимуты линий, °	Длина линий, м
Основной полигон	1 - 2	31° 00'	36
Площадь лесосеки, га	2 - 3	85° 00'	107
1.2	3 - 4	150° 00'	76
	4 - 5	177° 00'	68
	5 - 1	299° 00'	190

Петрущенко С.А.

Подпись (Расшифровка подписи)