

**ПРОЕКТ
ЛЕСОВОССТАНОВЛЕНИЯ
(создание лесных культур)
на весну 2020 г.**

Лесничество Приозерское Участковое лесничество Борисовское

№ квартала 114 № выдела 17 .

Главная порода Ель

Вид культур сплошные

(сплошные, подпологовые, реконструкция)


Арендатор лесного участка: АО «ЛЕМО-ВУД» №2-2008-11-13-3 от 10.11.2008г.:
ЛД № 16-2019-13д от 4.07.2019г

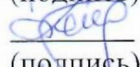
(наименование, № дог.аренды, декларация, дата)


Площадь участка 0,8 га

План участка, масштаб 1:10 000

1. Категория лесокультурной площади: вырубка 2019г. состояние очистки удовл., кол-во пней (валунов) на 1 га 320 шт., гарь --- г.; редина, пустырь, прогалина и т.д. ---
2. Рельеф, почвы, механический состав, степень влажности: равнинный, бедные слабогумусированные песчаные почвы и верховые болота, свежие;
3. Напочвенный покров (важнейшие растения-индикаторы): черника, зелёные мхи;
4. Тип леса (тип вырубки), тип лесорастительных условий: ЧС А2
5. Наличие естественного возобновления (по породам), тыс.шт./га; размещение, средняя высота, м.: 10 С; 0,3 тыс. шт./га; неравномерное, 2,0 м.
6. Зараженность почвы вредителями, вид: нет.
7. Состав, возраст, полнота, класс бонитета реконструируемого насаждения: ---.
8. Способ реконструкции: ширина и направление коридоров, кулис, площадь расчищенных коридоров от общей площади реконструируемого участка (в %): ---.
9. Сроки и виды подготовки площади, применяемые машины и орудия: лето-осень 2019г.: полосная расчистка площади от валежника, камней, пней, усохших деревьев; ТДТ-55, ручная б/п.
10. Способы и время обработки почвы (механизированная, ручная, сплошная, полосами, бороздами, площадками и т.д.), глубина обработки почвы, применяемые машины и орудия ручная, весна 2020г, площадками 20*20 см, тяпка-матыга.
11. Размещение и размеры площадок, полос, борозд на площади и их направление: ряды с площадками 20*20 см через 4м., с Севера на Юг;
12. Метод и способ создания культур (посадка сеянцами, саженцами, посев рядовой, строчно-луночный, ручной, механизиров.): ручная посадка сеянцами под меч Колесова
13. Количество посадочных (посевных) мест на 1 га, тыс. шт.: 2,2 тыс. шт./га
14. Размещение посадочных (посевных) мест, расстояние между рядами 4м, в рядах 1,1 м
15. Схема смешения пород: Е-Е-Е-Е
16. Потребность в посадочном (посевном) материале на 1 га: 2,2 тыс. шт./га тыс.шт. (кг) и на всю площадь по породам: 1,76 тыс. шт.;
17. Характеристика посадочного (посевного) материала по породам: возраст сеянцев, саженцев: стандартные сеянцы ели европейской с закрытой корневой системой, класс качества семян, их происхождение, лесосеменной район: _____;
Паспорт № _____.
18. Способ подготовки семян к посеву _____
19. Виды и способы агротехнических уходов, их кратность: Ручная оправка растений от завала травой и почвой, заноса песком, размыва и выдувания почвы, выжимания морозом в течении первых 2 лет, однократно, далее по необходимости.
20. Виды и способы лесоводственных уходов, их кратность: _____
21. Противопожарные мероприятия, протяженность, ширина мин полос: нет.
22. Намечаемый год перевода культур в лесопокрытую площадь: 2028г
23. Показатели оценки восстанавливаемых лесов для признания работ по лесовосстановлению завершёнными (возраст, количество деревьев главных лесных пород, средняя высота): не менее 9 лет; 1700 шт/га; 0,7 м.

Составил: мастер леса: Петрущенко С.А.  «20» 04 2020г
(должность) (Ф.И.О.) (подпись)

Проверил: лесничий: Поморцев П.В.  «21» 04 2020г
(должность) (Ф.И.О.) (подпись)

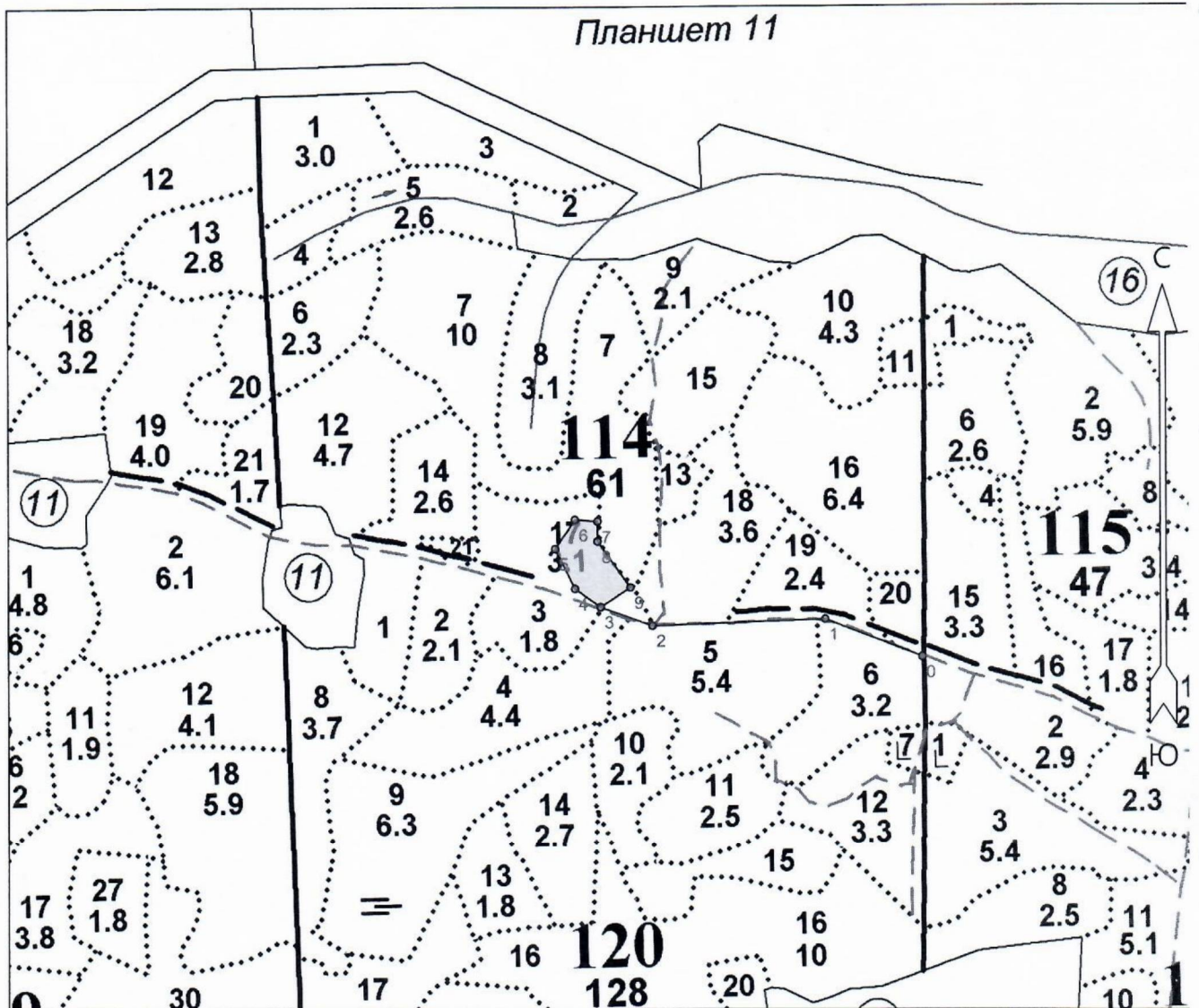
Проверил: инж. по ЛВ: Ефимова Е.Н.  «21» 04 2020г
(должность) (Ф.И.О.) (подпись)

Согласовано с внесением следующих замечаний: По результатам технической приёмке ЛК минимальное кол-во посадочных мест должно быть не менее 2000 шт на 1 га.
Согласно «Правил лесовосстановления».

Главный лесничий: Лаухина Н.В.  «22» 04 2020г
(Ф.И.О.) (подпись)


Лесничество
Участковое лесничество
Номер лесного квартала
Номер(а) лесотаксационного выдела
Масштаб

Приозерское
Борисовское
114
17
1 : 10000



Площадь общая, га		Площадь эксплуатационная, га	
0.8		0.8	
Экспликация объекта			
	Номера точек	Азимуты линий, °	Длина линий, м
	Привязка		
	0 - 1	280°.30'	158
	1 - 2	257°.00'	262
	2 - 3	279°.00'	84
Лесосека			
Номер лесосеки	Номера точек	Азимуты линий, °	Длина линий, м
Основной полигон	3 - 4	294°.00'	48
Площадь	4 - 5	322°.00'	66

лесосеки, га	5 - 6	24°.00'	53
	6 - 7	83°.00'	35
	7 - 8	169°.00'	30
	8 - 9	133°.00'	85
	9 - 3	226°.00'	54

Петрущенко С.А. 
Подпись (Расшифровка подписи)